


Bpv**JTSK**

Objednatel:  ČVUT FAKULTA DOPRAVNÍ Konviktská 20 110 00 Praha 1	Vypracoval: Bc. Nováček O.	Kontrola: Ing. Novotný
	Odp. projektant: Bc. Nováček O.	Zak. číslo:
Místo stavby: MČ Praha 4, Praha 4 - Kunratice	Ved. projektu: Ing. Novotný	Datum vyprac.: 2015/2016
Akce: OPATŘENÍ PRO PREFERENCI AUTOBUSŮ V ULICI VÍDEŇSKÁ V PRAZE		Měřítko:
Výkres: SO 103 MAJETKOPRÁVNÍ ELABORÁT		Stupeň: Diplomová práce
		Číslo přílohy: F.3

SEZNAM DOTČENÝCH POZEMKŮ

Název akce: Opatření pro preferenci autobusů v ulici Vídeňská v Praze

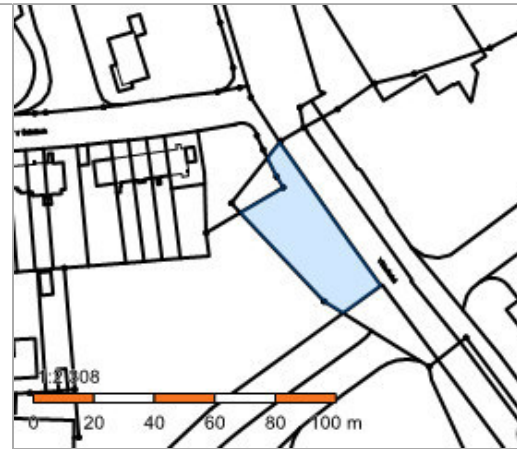
MČ Praha 4 - Kunratice; Krč

Katastrální území: Kunratice, Krč

Položka	Parcelní č. dle KN	Druh pozemku	Způsob využití	Výměra m ²	List vlast.	Vlastník - adresa	Zábor	
							Trvalý m ²	Dočasný m ²
1.	806/1	zahrada		1 020	560	SJM Absolon Čeňek, Absolonová Blanka Na Větrově 1065/45, Lhotka, 142 00, Praha 4 Česká republika	267	
2.	806/4	ostatní plocha	jiná plocha	305	1652	Bytová správa Ministerstva vnitra Na Pankráci 1623/72, Nusel, 140 00, Praha Česká republika		85
3.	816/1	ostatní plocha	jiná plocha	8 170	1402	INSTITUT KLINICKÉ A EXPERIMENTALNÍ MEDICINY Vídeňská 1958/9, Krč, 140 00, Praha Česká republika		922
4.	816/4	ostatní plocha	ostatní komunikace	1 003	1402	INSTITUT KLINICKÉ A EXPERIMENTALNÍ MEDICINY Vídeňská 1958/9, Krč, 140 00, Praha Česká republika		189
5.	816/6	ostatní plocha	ostatní komunikace	6 982	1402	INSTITUT KLINICKÉ A EXPERIMENTALNÍ MEDICINY Vídeňská 1958/9, Krč, 140 00, Praha Česká republika		63
6.	2261/5	ostatní plocha	jiná plocha	28 215	795	INSTITUT KLINICKÉ A EXPERIMENTALNÍ MEDICINY Vídeňská 1958/9, Krč, 140 00, Praha Česká republika		644
7.	2261/12	ostatní plocha	ostatní komunikace	37	795	INSTITUT KLINICKÉ A EXPERIMENTALNÍ MEDICINY Vídeňská 1958/9, Krč, 140 00, Praha Česká republika		21
8.	2409	ostatní plocha	jiná plocha	822	1616	Hlavní město Praha Mariánské náměstí 2/2, Praha 1, Staré Město, 110 00 Česká republika		101
9.	2893/258	ostatní plocha	jiná plocha	3 579	2160	Bytová správa Ministerstva vnitra Na Pankráci 1623/72, Nusel, 140 00, Praha Hlavní město Praha		3
10.	2893/259	ostatní plocha	ostatní komunikace	3 697	1757	Mariánské náměstí 2/2, Praha 1, Staré Město, 110 00 Hlavní město Praha		2
11.	3285	ostatní plocha	ostatní komunikace	1 750	1757	Mariánské náměstí 2/2, Praha 1, Staré Město, 110 00 Hlavní město Praha		312
12.	3295/2	ostatní plocha	ostatní komunikace	1 530	1757	Mariánské náměstí 2/2, Praha 1, Staré Město, 110 00 Hlavní město Praha		71
13.	3315/2	ostatní plocha	silnice	11 392	1757	Mariánské náměstí 2/2, Praha 1, Staré Město, 110 00 Hlavní město Praha		230
14.	3315/11	ostatní plocha	silnice	17 144	1757	Mariánské náměstí 2/2, Praha 1, Staré Město, 110 00 Hlavní město Praha		6 425
15.	3315/34	ostatní plocha	silnice	3 375	1757	Mariánské náměstí 2/2, Praha 1, Staré Město, 110 00 Hlavní město Praha		476
Σ							267	9 544

Informace o pozemku

Parcelní číslo:	806/1
Obec:	Praha [554782]
Katastrální území:	Kunratice [728314]
Číslo LV:	560
Výměra [m ²]:	1020
Typ parcely:	Parcela katastru nemovitostí
Mapový list:	DKM
Určení výměry:	Ze souřadnic v S-JTSK
Druh pozemku:	zahrada



Vlastníci, jiní oprávnění

Vlastnické právo

Podíl

SJM Absolon Čeněk a Absolonová Blanka, Na Větrově 1065/45, Lhotka, 14200 Praha 4

Způsob ochrany nemovitosti

Název

zemědělský půdní fond

Seznam BPEJ

BPEJ	Výměra
24814	1020

Omezení vlastnického práva

Typ

Nařízení exekuce - Absolon Čeněk

Nařízení exekuce - Absolonová Blanka

Nařízení předběžného opatření

Zahájení exekuce - Absolon Čeněk

Jiné zápisy

Nejsou evidovány žádné jiné zápisy.

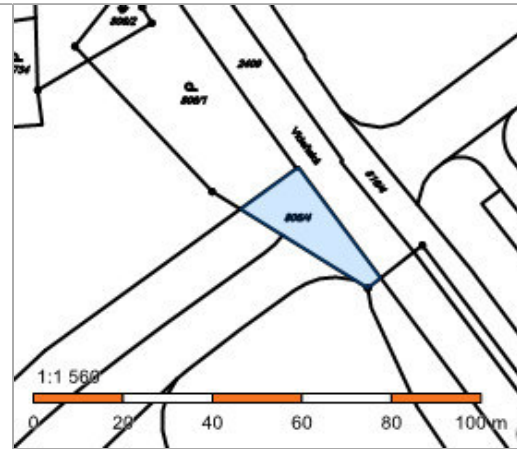
Řízení, v rámci kterých byl k nemovitosti zapsán cenový údaj

Nemovitost je v územním obvodu, kde státní správu katastru nemovitostí ČR vykonává [Katastrální úřad pro hlavní město Prahu, Katastrální pracoviště Praha](#)

Zobrazené údaje mají informativní charakter. Platnost k 12.04.2016 17:00:02.

Informace o pozemku

Parcelní číslo:	806/4
Obec:	Praha [554782]
Katastrální území:	Kunratice [728314]
Číslo LV:	1652
Výměra [m ²]:	305
Typ parcely:	Parcela katastru nemovitostí
Mapový list:	DKM
Určení výměry:	Ze souřadnic v S-JTSK
Způsob využití:	jiná plocha
Druh pozemku:	ostatní plocha



Vlastníci, jiní oprávnění

Vlastnické právo	Podíl
Česká republika,	
Právo hospodaření s majetkem státu	Podíl
Bytová správa Ministerstva vnitra, Na Pankráci 1623/72, Nusle, 14000 Praha	

Způsob ochrany nemovitosti

Nejsou evidovány žádné způsoby ochrany.

Seznam BPEJ

Parcela nemá evidované BPEJ.

Omezení vlastnického práva

Typ
Věcné břemeno (podle listiny)

Jiné zápisy

Typ
Změna výměr obnovou operátu

Řízení, v rámci kterých byl k nemovitosti zapsán cenový údaj

Nemovitost je v územním obvodu, kde státní správu katastru nemovitostí ČR vykonává [Katastrální úřad pro hlavní město Prahu, Katastrální pracoviště Praha](#)

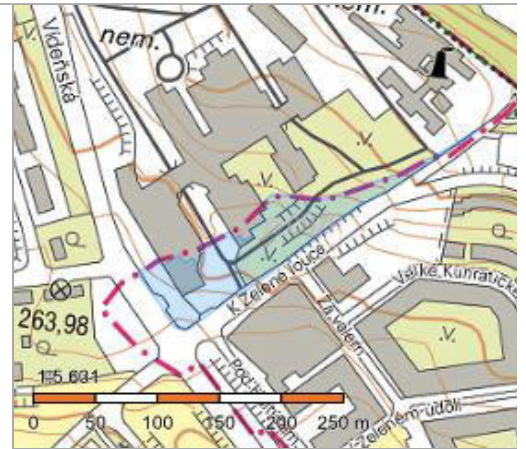
Zobrazené údaje mají informativní charakter. Platnost k 12.04.2016 17:00:02.

© 2004 - 2016 [Český úřad zeměměřický a katastrální](#), [Pod sídlištěm 1800/9, Kobylisy, 18211 Praha 8](#)
Podání určená katastrálním úřadům a pracovištím zasílejte přímo na [jejich e-mail adresu](#).

Verze aplikace: 5.3.1 build 0

Informace o pozemku

Parcelní číslo:	816/1
Obec:	Praha [554782]
Katastrální území:	Kunratice [728314]
Číslo LV:	1402
Výměra [m ²]:	8170
Typ parcely:	Parcela katastru nemovitostí
Mapový list:	DKM
Určení výměry:	Ze souřadnic v S-JTSK
Způsob využití:	jiná plocha
Druh pozemku:	ostatní plocha



Vlastníci, jiní oprávnění

Vlastnické právo	Podíl
Česká republika,	
Právo hospodaření s majetkem státu	Podíl
INSTITUT KLINICKÉ A EXPERIMENTÁLNÍ MEDICINY, Vídeňská 1958/9, Krč, 14000 Praha	

Způsob ochrany nemovitosti

Nejsou evidovány žádné způsoby ochrany.

Seznam BPEJ

Parcela nemá evidované BPEJ.

Omezení vlastnického práva

Typ
Věcné břemeno (podle listiny)
Věcné břemeno zřízení a provozování vedení

Jiné zápisy

Nejsou evidovány žádné jiné zápisy.

Řízení, v rámci kterých byl k nemovitosti zapsán cenový údaj

Nemovitost je v územním obvodu, kde státní správu katastru nemovitostí ČR vykonává [Katastrální úřad pro hlavní město Prahu, Katastrální pracoviště Praha](#)

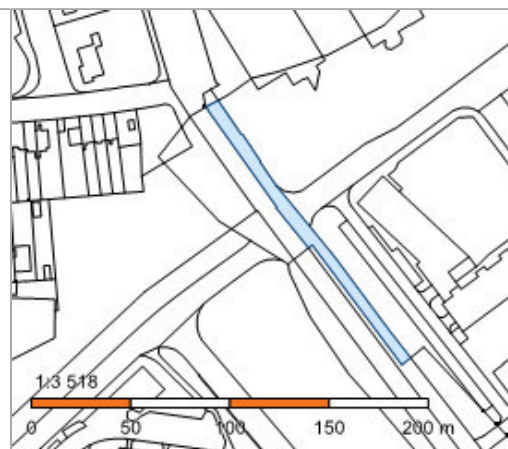
Zobrazené údaje mají informativní charakter. Platnost k 12.04.2016 15:00:00.

© 2004 - 2016 [Český úřad zeměměřický a katastrální](#), [Pod sídlištěm 1800/9, Kobylisy, 18211 Praha 8](#)
Podání určená katastrálním úřadům a pracovištím zasílejte přímo na [jejich e-mail adresu](#).

Verze aplikace: 5.3.1 build 0

Informace o pozemku

Parcelní číslo:	816/4
Obec:	Praha [554782]
Katastrální území:	Kunratice [728314]
Číslo LV:	1402
Výměra [m ²]:	1003
Typ parcely:	Parcela katastru nemovitostí
Mapový list:	DKM
Určení výměry:	Ze souřadnic v S-JTSK
Způsob využití:	ostatní komunikace
Druh pozemku:	ostatní plocha



Vlastníci, jiní oprávnění

Vlastnické právo	Podíl
Česká republika,	
Právo hospodaření s majetkem státu	Podíl
INSTITUT KLINICKÉ A EXPERIMENTÁLNÍ MEDICINY, Vídeňská 1958/9, Krč, 14000 Praha	

Způsob ochrany nemovitosti

Nejsou evidovány žádné způsoby ochrany.

Seznam BPEJ

Parcela nemá evidované BPEJ.

Omezení vlastnického práva

Typ
Věcné břemeno (podle listiny)

Jiné zápisy

Typ
Změna výměr obnovou operátu

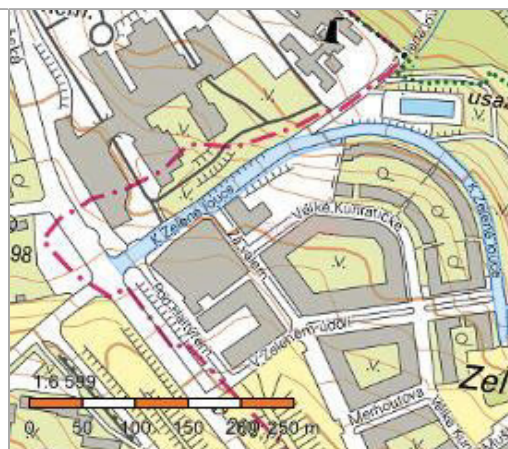
Řízení, v rámci kterých byl k nemovitosti zapsán cenový údaj

Nemovitost je v územním obvodu, kde státní správu katastru nemovitostí ČR vykonává [Katastrální úřad pro hlavní město Prahu, Katastrální pracoviště Praha](#)

Zobrazené údaje mají informativní charakter. Platnost k 24.03.2016 20:00:00.

Informace o pozemku

Parcelní číslo:	816/6
Obec:	Praha [554782]
Katastrální území:	Kunratice [728314]
Číslo LV:	1402
Výměra [m ²]:	6982
Typ parcely:	Parcela katastru nemovitostí
Mapový list:	DKM
Určení výměry:	Ze souřadnic v S-JTSK
Způsob využití:	ostatní komunikace
Druh pozemku:	ostatní plocha



Vlastníci, jiní oprávnění

Vlastnické právo	Podíl
Česká republika,	
Právo hospodaření s majetkem státu	Podíl
INSTITUT KLINICKÉ A EXPERIMENTÁLNÍ MEDICINY, Vídeňská 1958/9, Krč, 14000 Praha	

Způsob ochrany nemovitosti

Nejsou evidovány žádné způsoby ochrany.

Seznam BPEJ

Parcela nemá evidované BPEJ.

Omezení vlastnického práva

Typ
Věcné břemeno (podle listiny)

Jiné zápisy

Typ
Změna výměr obnovou operátu

Řízení, v rámci kterých byl k nemovitosti zapsán cenový údaj

Nemovitost je v územním obvodu, kde státní správu katastru nemovitostí ČR vykonává [Katastrální úřad pro hlavní město Prahu, Katastrální pracoviště Praha](#)

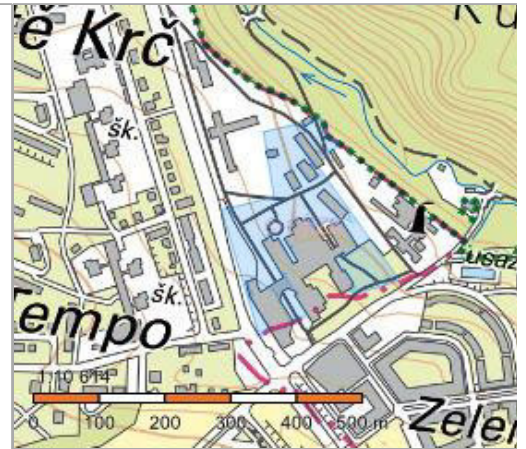
Zobrazené údaje mají informativní charakter. Platnost k 24.03.2016 22:00:00.

© 2004 - 2016 [Český úřad zeměměřický a katastrální](#), [Pod sídlištěm 1800/9, Kobylisy, 18211 Praha 8](#)
Podání určená katastrálním úřadům a pracovištím zasílejte přímo na [jejich e-mail adresu](#).

Verze aplikace: 5.3.1 build 0

Informace o pozemku

Parcelní číslo:	2261/5
Obec:	Praha [554782]
Katastrální území:	Krč [727598]
Číslo LV:	795
Výměra [m ²]:	28215
Typ parcely:	Parcela katastru nemovitostí
Mapový list:	DKM
Určení výměry:	Graficky nebo v digitalizované mapě
Způsob využití:	jiná plocha
Druh pozemku:	ostatní plocha



Vlastníci, jiní oprávnění

Vlastnické právo	Podíl
Česká republika,	
Právo hospodaření s majetkem státu	Podíl
INSTITUT KLINICKÉ A EXPERIMENTÁLNÍ MEDICINY, Vídeňská 1958/9, Krč, 14000 Praha	

Způsob ochrany nemovitosti

Nejsou evidovány žádné způsoby ochrany.

Seznam BPEJ

Parcela nemá evidované BPEJ.

Omezení vlastnického práva

Typ
Věčné břemeno (podle listiny)

Jiné zápisy

Typ
Změna výměr obnovou operátu

Řízení, v rámci kterých byl k nemovitosti zapsán cenový údaj

Nemovitost je v územním obvodu, kde státní správu katastru nemovitostí ČR vykonává [Katastrální úřad pro hlavní město Prahu, Katastrální pracoviště Praha](#)

Zobrazené údaje mají informativní charakter. Platnost k 12.04.2016 15:00:00.

Informace o pozemku

Parcelní číslo:	2261/12	
Obec:	Praha [554782]	
Katastrální území:	Krč [727598]	
Číslo LV:	795	
Výměra [m ²]:	37	
Typ parcely:	Parcela katastru nemovitostí	
Mapový list:	DKM	
Určení výměry:	Ze souřadnic v S-JTSK	
Způsob využití:	ostatní komunikace	
Druh pozemku:	ostatní plocha	

Vlastníci, jiní oprávnění

Vlastnické právo	Podíl
Česká republika,	
Právo hospodaření s majetkem státu	Podíl
INSTITUT KLINICKÉ A EXPERIMENTÁLNÍ MEDICINY, Vídeňská 1958/9, Krč, 14000 Praha	

Způsob ochrany nemovitosti

Nejsou evidovány žádné způsoby ochrany.

Seznam BPEJ

Parcela nemá evidované BPEJ.

Omezení vlastnického práva

Typ
Věcné břemeno (podle listiny)

Jiné zápisy

Nejsou evidovány žádné jiné zápisy.

Řízení, v rámci kterých byl k nemovitosti zapsán cenový údaj

Nemovitost je v územním obvodu, kde státní správu katastru nemovitostí ČR vykonává [Katastrální úřad pro hlavní město Prahu, Katastrální pracoviště Praha](#)

Zobrazené údaje mají informativní charakter. Platnost k 12.04.2016 15:00:00.

Informace o pozemku

Parcelní číslo:	2409
Obec:	Praha [554782]
Katastrální území:	Kunratice [728314]
Číslo LV:	1616
Výměra [m ²]:	822
Typ parcely:	Parcela katastru nemovitostí
Mapový list:	DKM
Určení výměry:	Ze souřadnic v S-JTSK
Způsob využití:	jiná plocha
Druh pozemku:	ostatní plocha



Vlastníci, jiní oprávnění

Vlastnické právo

Podíl

HLAVNÍ MĚSTO PRAHA, Mariánské náměstí 2/2, Staré Město, 11000 Praha 1

Způsob ochrany nemovitosti

Nejsou evidovány žádné způsoby ochrany.

Seznam BPEJ

Parcela nemá evidované BPEJ.

Omezení vlastnického práva

Typ

Věcné břemeno (podle listiny)

Jiné zápisy

Typ

Změna výměr obnovou operátu

Řízení, v rámci kterých byl k nemovitosti zapsán cenový údaj

Nemovitost je v územním obvodu, kde státní správu katastru nemovitostí ČR vykonává [Katastrální úřad pro hlavní město Prahu, Katastrální pracoviště Praha](#)

Zobrazené údaje mají informativní charakter. Platnost k 12.04.2016 17:00:02.

Informace o pozemku

Parcelní číslo:	2893/258
Obec:	Praha [554782]
Katastrální území:	Krč [727598]
Číslo LV:	2160
Výměra [m ²]:	3579
Typ parcely:	Parcela katastru nemovitostí
Mapový list:	DKM
Určení výměry:	Ze souřadnic v S-JTSK
Způsob využití:	jiná plocha
Druh pozemku:	ostatní plocha



Vlastníci, jiní oprávnění

Vlastnické právo	Podíl
Česká republika,	
Právo hospodaření s majetkem státu	Podíl
Bytová správa Ministerstva vnitra, Na Pankráci 1623/72, Nusle, 14000 Praha	

Způsob ochrany nemovitosti

Nejsou evidovány žádné způsoby ochrany.

Seznam BPEJ

Parcela nemá evidované BPEJ.

Omezení vlastnického práva

Typ
Věcné břemeno (podle listiny)

Jiné zápisy

Typ
Změna výměr obnovou operátu

Řízení, v rámci kterých byl k nemovitosti zapsán cenový údaj

Nemovitost je v územním obvodu, kde státní správu katastru nemovitostí ČR vykonává [Katastrální úřad pro hlavní město Prahu, Katastrální pracoviště Praha](#)

Zobrazené údaje mají informativní charakter. Platnost k 12.04.2016 17:00:02.

© 2004 - 2016 [Český úřad zeměměřický a katastrální](#), [Pod sídlištěm 1800/9, Kobylisy, 18211 Praha 8](#)
Podání určená katastrálním úřadům a pracovištím zasílejte přímo na [jejich e-mail adresu](#).

Verze aplikace: 5.3.1 build 0

Informace o pozemku

Parcelní číslo:	2893/259
Obec:	Praha [554782]
Katastrální území:	Krč [727598]
Číslo LV:	1757
Výměra [m ²]:	3697
Typ parcely:	Parcela katastru nemovitostí
Mapový list:	DKM
Určení výměry:	Jiným číselným způsobem
Způsob využití:	ostatní komunikace
Druh pozemku:	ostatní plocha



Vlastníci, jiní oprávnění

Vlastnické právo	Podíl
HLAVNÍ MĚSTO PRAHA, Mariánské náměstí 2/2, Staré Město, 11000 Praha 1	

Způsob ochrany nemovitosti

Nejsou evidovány žádné způsoby ochrany.

Seznam BPEJ

Parcela nemá evidované BPEJ.

Omezení vlastnického práva

Typ
Věcné břemeno (podle listiny)

Jiné zápisy

Nejsou evidovány žádné jiné zápisy.

Řízení, v rámci kterých byl k nemovitosti zapsán cenový údaj

Nemovitost je v územním obvodu, kde státní správu katastru nemovitostí ČR vykonává [Katastrální úřad pro hlavní město Prahu, Katastrální pracoviště Praha](#)

Zobrazené údaje mají informativní charakter. Platnost k 24.03.2016 20:00:00.

© 2004 - 2016 [Český úřad zeměměřický a katastrální](#), [Pod sídlištěm 1800/9, Kobylisy, 18211 Praha 8](#)
Podání určená katastrálním úřadům a pracovištím zasílejte přímo na [jejich e-mail adresu](#).

Verze aplikace: 5.3.1 build 0

Informace o pozemku

Parcelní číslo:	3285
Obec:	Praha [554782]
Katastrální území:	Krč [727598]
Číslo LV:	1757
Výměra [m ²]:	1750
Typ parcely:	Parcela katastru nemovitostí
Mapový list:	DKM
Určení výměry:	Ze souřadnic v S-JTSK
Způsob využití:	ostatní komunikace
Druh pozemku:	ostatní plocha



Vlastníci, jiní oprávnění

Vlastnické právo

Podíl

HLAVNÍ MĚSTO PRAHA, Mariánské náměstí 2/2, Staré Město, 11000 Praha 1

Způsob ochrany nemovitosti

Nejsou evidovány žádné způsoby ochrany.

Seznam BPEJ

Parcela nemá evidované BPEJ.

Omezení vlastnického práva

Typ

Věcné břemeno (podle listiny)

Jiné zápisy

Typ

Změna výměr obnovou operátu

Řízení, v rámci kterých byl k nemovitosti zapsán cenový údaj

Nemovitost je v územním obvodu, kde státní správu katastru nemovitostí ČR vykonává [Katastrální úřad pro hlavní město Prahu, Katastrální pracoviště Praha](#)

Zobrazené údaje mají informativní charakter. Platnost k 12.04.2016 17:00:02.

© 2004 - 2016 [Český úřad zeměměřický a katastrální](#), [Pod sídlištěm 1800/9, Kobylisy, 18211 Praha 8](#)
 Podání určená katastrálním úřadům a pracovištím zasílejte přímo na [jejich e-mail adresu](#).

Verze aplikace: 5.3.1 build 0

Informace o pozemku

Parcelní číslo:	3295/2
Obec:	Praha [554782]
Katastrální území:	Krč [727598]
Číslo LV:	1757
Výměra [m ²]:	1530
Typ parcely:	Parcela katastru nemovitostí
Mapový list:	DKM
Určení výměry:	Ze souřadnic v S-JTSK
Způsob využití:	ostatní komunikace
Druh pozemku:	ostatní plocha



Vlastníci, jiní oprávnění

Vlastnické právo

Podíl

HLAVNÍ MĚSTO PRAHA, Mariánské náměstí 2/2, Staré Město, 11000 Praha 1

Způsob ochrany nemovitosti

Nejsou evidovány žádné způsoby ochrany.

Seznam BPEJ

Parcela nemá evidované BPEJ.

Omezení vlastnického práva

Typ

Věcné břemeno (podle listiny)

Jiné zápisy

Typ

Změna výměr obnovou operátu

Řízení, v rámci kterých byl k nemovitosti zapsán cenový údaj

Nemovitost je v územním obvodu, kde státní správu katastru nemovitostí ČR vykonává [Katastrální úřad pro hlavní město Prahu, Katastrální pracoviště Praha](#)

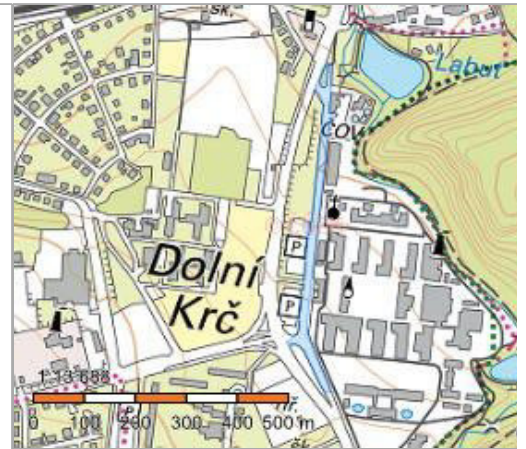
Zobrazené údaje mají informativní charakter. Platnost k 12.04.2016 17:00:02.

© 2004 - 2016 [Český úřad zeměměřický a katastrální](#), [Pod sídlištěm 1800/9, Kobylisy, 18211 Praha 8](#)
Podání určená katastrálním úřadům a pracovištím zasílejte přímo na [jejich e-mail adresu](#).

Verze aplikace: 5.3.1 build 0

Informace o pozemku

Parcelní číslo:	3315/2
Obec:	Praha [554782]
Katastrální území:	Krč [727598]
Číslo LV:	1757
Výměra [m ²]:	11392
Typ parcely:	Parcela katastru nemovitostí
Mapový list:	DKM
Určení výměry:	Graficky nebo v digitalizované mapě
Způsob využití:	silnice
Druh pozemku:	ostatní plocha



Vlastníci, jiní oprávnění

Vlastnické právo

Podíl

HLAVNÍ MĚSTO PRAHA, Mariánské náměstí 2/2, Staré Město, 11000 Praha 1

Způsob ochrany nemovitosti

Nejsou evidovány žádné způsoby ochrany.

Seznam BPEJ

Parcela nemá evidované BPEJ.

Omezení vlastnického práva

Typ

Věcné břemeno (podle listiny)

Jiné zápisy

Nejsou evidovány žádné jiné zápisy.

Řízení, v rámci kterých byl k nemovitosti zapsán cenový údaj

Nemovitost je v územním obvodu, kde státní správu katastru nemovitostí ČR vykonává [Katastrální úřad pro hlavní město Prahu, Katastrální pracoviště Praha](#)

Zobrazené údaje mají informativní charakter. Platnost k 12.04.2016 19:00:00.

© 2004 - 2016 [Český úřad zeměměřický a katastrální](#), [Pod sídlištěm 1800/9, Kobylisy, 18211 Praha 8](#)
Podání určena katastrálním úřadům a pracovištím zasílejte přímo na [jejich e-mail adresu](#).

Verze aplikace: 5.3.1 build 0

Informace o pozemku

Parcelní číslo:	3315/11
Obec:	Praha [554782]
Katastrální území:	Krč [727598]
Číslo LV:	1757
Výměra [m ²]:	17144
Typ parcely:	Parcela katastru nemovitostí
Mapový list:	DKM
Určení výměry:	Graficky nebo v digitalizované mapě
Způsob využití:	silnice
Druh pozemku:	ostatní plocha



Vlastníci, jiní oprávnění

Vlastnické právo

Podíl

HLAVNÍ MĚSTO PRAHA, Mariánské náměstí 2/2, Staré Město, 11000 Praha 1

Způsob ochrany nemovitosti

Nejsou evidovány žádné způsoby ochrany.

Seznam BPEJ

Parcela nemá evidované BPEJ.

Omezení vlastnického práva

Typ

Věčné břemeno (podle listiny)

Jiné zápisy

Nejsou evidovány žádné jiné zápisy.

Řízení, v rámci kterých byl k nemovitosti zapsán cenový údaj

Nemovitost je v územním obvodu, kde státní správu katastru nemovitostí ČR vykonává [Katastrální úřad pro hlavní město Prahu, Katastrální pracoviště Praha](#)

Zobrazené údaje mají informativní charakter. Platnost k 12.04.2016 17:00:02.

© 2004 - 2016 [Český úřad zeměměřický a katastrální](#), [Pod sídlištěm 1800/9, Kobylisy, 18211 Praha 8](#)
Podání určena katastrálním úřadům a pracovištím zasílejte přímo na [jejich e-mail adresu](#).

Verze aplikace: 5.3.1 build 0

Informace o pozemku

Parcelní číslo:	3315/34
Obec:	Praha [554782]
Katastrální území:	Krč [727598]
Číslo LV:	1757
Výměra [m ²]:	3375
Typ parcely:	Parcela katastru nemovitostí
Mapový list:	DKM
Určení výměry:	Ze souřadnic v S-JTSK
Způsob využití:	silnice
Druh pozemku:	ostatní plocha



Vlastníci, jiní oprávnění

Vlastnické právo

Podíl

HLAVNÍ MĚSTO PRAHA, Mariánské náměstí 2/2, Staré Město, 11000 Praha 1

Způsob ochrany nemovitosti

Nejsou evidovány žádné způsoby ochrany.

Seznam BPEJ

Parcela nemá evidované BPEJ.

Omezení vlastnického práva

Typ

Věcné břemeno (podle listiny)

Jiné zápisy

Typ

Změna výměr obnovou operátu

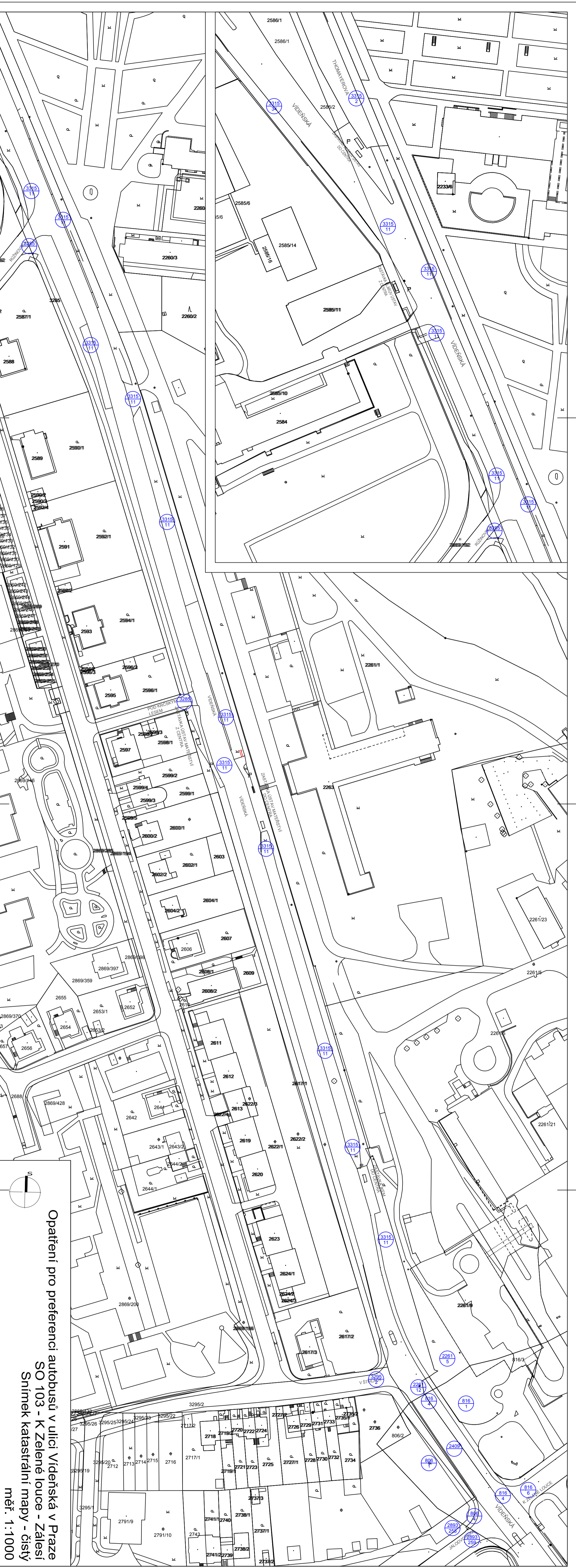
Řízení, v rámci kterých byl k nemovitosti zapsán cenový údaj

Nemovitost je v územním obvodu, kde státní správu katastru nemovitostí ČR vykonává [Katastrální úřad pro hlavní město Prahu, Katastrální pracoviště Praha](#)

Zobrazené údaje mají informativní charakter. Platnost k 12.04.2016 17:00:02.

© 2004 - 2016 [Český úřad zeměměřický a katastrální](#), [Pod sídlištěm 1800/9, Kobylisy, 18211 Praha 8](#)
Podání určená katastrálním úřadům a pracovištím zasílejte přímo na [jejich e-mail adresu](#).

Verze aplikace: 5.3.1 build 0



Opatření pro preferenci autobusů v ulici Víděnská v Praze

SO 103 - K Zelené louce - Zálesí

Snímek katastrální mapy - čistý měř. 1:1000



- Legenda**
- Dočasný zázor
 - Trvalý zázor
 - Dočasný zázor pro zařízení staveniště
 - Nové obruby
 - Parcela dotčená stavbou dočasně

2261
12

Opatření pro preferenci autobusů v ulici Víděnská v Praze
 SO 103 - K Zelené louce - Zálesí
 Snímek katastrální mapy - zákres stavby
 měř. 1:1000

