









Legenda

Dopravní infrastruktura

-  Hlavní komunikace
-  Komunikace dopravně zklidněná
-  Obslužná komunikace
-  Parkovací plochy a zálivy
-  Pěší komunikace
-  Schodiště
-  Přechod pro chodce
-  Zklidňující prvky







Hlavní funkce

-  Veřejná zeleň
-  Soukromá zeleň
-  Bydlení v RD
-  Veřejný prostor
-  Sport a rekreace
-  TTP a ostatní zemědělské plochy


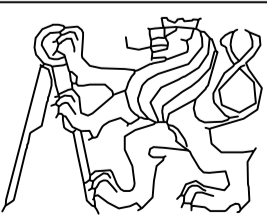
Občanská vybavenost

-  Městský úřad
-  Kostel
-  Hotel Modrá hvězda
-  Penzion Mikuláš
-  Autobusová zastávka
-  Hřbitov

Ostatní

-  Stromy
-  Stromy v truhlících
-  Vrstevnice
-  Sběrné místo TKO
-  Nejstarší dům v Mikulově
-  Hranice řešeného území

V průběhu průzkumu jsem zjistil poškození struktury historického jádra obce. Poškození je dáno hlavně výstavbou RD uprostřed návsi a nedostatečnou údržbou zeleně v centrální části obce. V navrženém stavu jsem se pokusil urbanizovat střed návsi a využít veřejný prostor k potkávání obyvatel na novém náměstíčku a v parku s možností sportovního vyžití. Vzhledem k tomu, že obec je situována v strmém svahu jsem se rozhodl rozdělit střed obce do několika úrovní. Nejvrchnější úroveň je zklidněná zóna kolem kostela a městského úřadu, střední část je rozdělena do dalších dvou úrovní, kde se park a náměstíčko. Nejspodnější 2 úrovně slouží jako propojovací obslužné komunikace z návsi k rodinným domům a hřbitovu.

	Diplomová práce		
	Fakulta stavební ČVUT v Praze		
	K127 – Katedra urbanismu a územního plánování		
Vypracoval: Bc. Martin Chlad	Vedoucí práce: Ing. arch. František Pospíšil, Ph.D.	FORMÁT: 4xA4	MĚŘÍTKO: 1:1 000
Název výkresu: Studie rozvoje návsi v obci Mikulov	DATUM: 22.5.2016	Č. VÝKR.: 8	