




















Legenda:

-  Hranice řešeného území
-  Hranice zastavěného území
-  Zastavěné území
-  Stávající budovy
-  Místní komunikace
-  Vodní plocha - nádrž Lipno
-  Vrstevnice

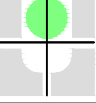

Ochrana přírody a krajiny, ZPF

-  CHKO Šumava
-  Lokální biokoridor
-  Vzrostlá zeleň
-  OP vodní plocha (6 m)
-  Půdy s I. třídou ochrany ZPF

Dopravní a technická infrastruktura

-  Koridor ŠED - šumavská elektrická dráha
-  Elektrické vedení VN 22 kV
-  Rozvody plynu (OP 4 m)
-  Bezpečnostní pásmo 20 m (zásobníky propan-butan)
-  Kanalizační řad - OP 1,5 m
-  Hygienické ochranné pásmo ČOV (50 m)
-  Vodovodní řad - OP 1,5 m
-  Molo pro sportovní lodě



	<b>DIPLOMOVÁ PRÁCE</b>	
	Fakulta stavební ČVUT v Praze K127 - Katedra urbanismu a územního plánování	
Vypracoval:	Bc. Vojtěch Vlček	Datum: 20. 5. 2016
Název práce:	Výstavba apartmánových a rekreačních domů v NP Šumava	Formát: A3
Vedoucí práce:	Ing. arch. František Pospíšil, Ph.D.	Měřítko: 1: 2500
Název výkresu:	Limity využití území pro rozvojovou plochu sídla Hrdoňov	Č. výkresu: <b>3</b>