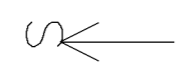


Okres: Semily  
 Obec: Příkrý  
 Kat. území: Příkrý



k. ú. Škodějov

k. ú. Hejkovice




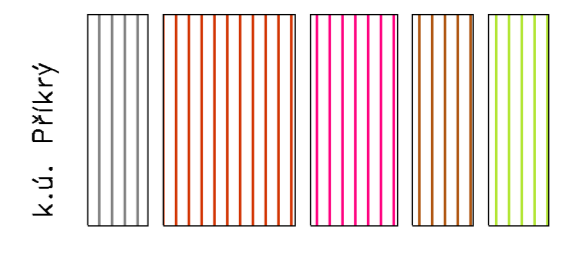
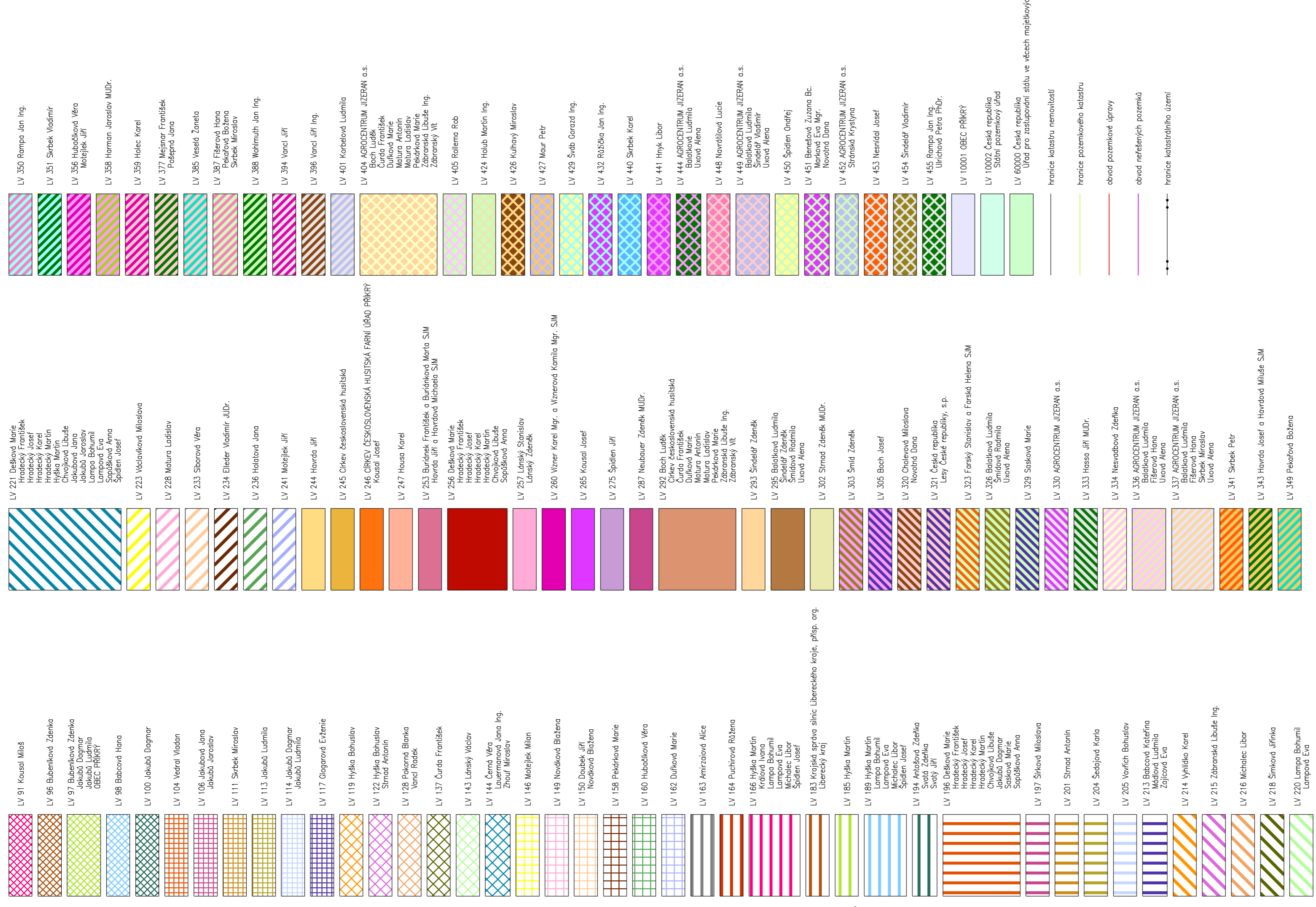
k. ú. Roztoky u Semil

k. ú. Bozkov

k. ú. Příkrý

k. ú. Rybnice

k. ú. Benešov u Semil



Fakulta stavební ČVUT v Praze  
 Katedra geomatiky

**DIPLOMOVÁ PRÁCE:**  
 Geodetické práce v přípravné části  
 komplexních pozemkových úprav

**MAPA VLASTNICKÝCH  
 VZTAHŮ**

PRŮLOH: 5  
 DATUM: 2.4.2016  
 ZPRACOVAL:  
 Bc. Tereza Nejmanová

VEDOUcí DIPLOMOVÉ PRÁCE:  
 Ing. Karel Benda, CSc.

Formát: A1  
 Výšk. systém: Bpv  
 Měřítko: 1 : 6 000

