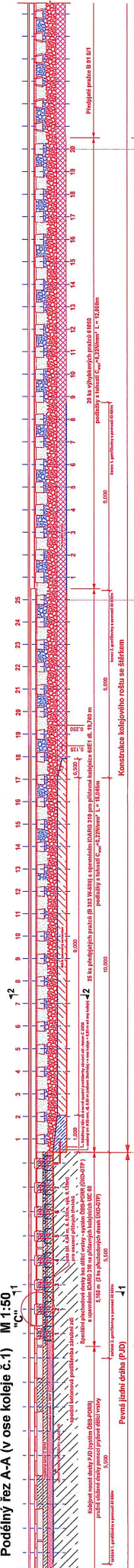


Příloha č. 1:

Výkres přechodové oblasti Střelenského tunelu

Pozn. Převzato z [9]

Přechodová oblast pevné jízni dráhy km 23,575 200 - 23,602 245
Podélný řez A-A (v ose koleje č.1) M 1:50



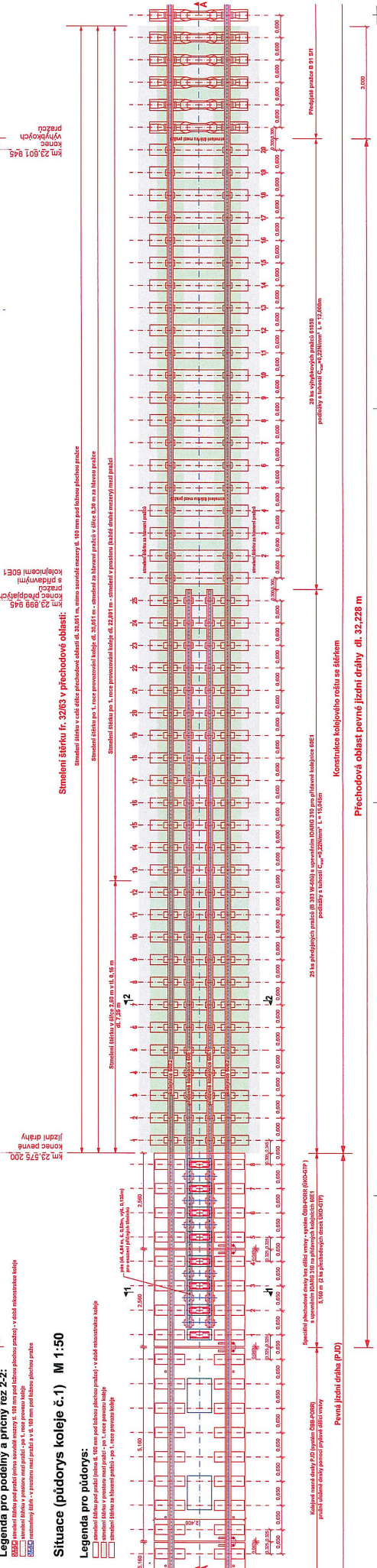
Legenda pro podélný a příčný řez 2-2:

- betonové spalinové prkny - v době rekonstrukce koleje
- dřevěné spalinové prkny - po 1. roce provozu koleje
- metalizovaný šlákl - v prostoru mezi prkny v 0,100 mm pod šláklou plochou dráhy

Situace (půdorys koleje č.1) M 1:50

Legenda pro půdorys:

- betonové spalinové prkny - v době rekonstrukce koleje
- dřevěné spalinové prkny - po 1. roce provozu koleje
- metalizovaný šlákl - v prostoru mezi prkny v 0,100 mm pod šláklou plochou dráhy



Legenda pro podélný a příčný řez 2-2:


- betonové spalinové prkny - v době rekonstrukce koleje
- dřevěné spalinové prkny - po 1. roce provozu koleje
- metalizovaný šlákl - v prostoru mezi prkny v 0,100 mm pod šláklou plochou dráhy

Situace (půdorys koleje č.1) M 1:50

Legenda pro půdorys:

- betonové spalinové prkny - v době rekonstrukce koleje
- dřevěné spalinové prkny - po 1. roce provozu koleje
- metalizovaný šlákl - v prostoru mezi prkny v 0,100 mm pod šláklou plochou dráhy

Přechodová oblast pevné jižní dráhy km 23,142 595 - 23,169 640
Podélný řez A-A (v ose koleje č.1) M 1:50

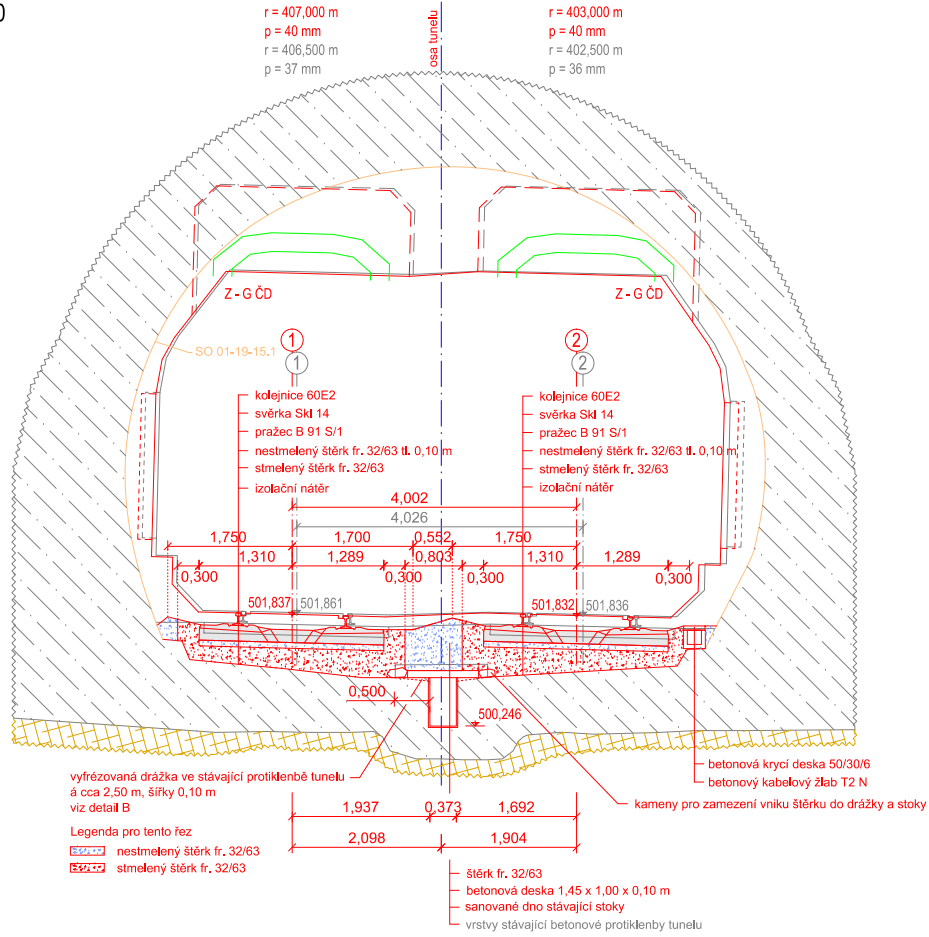


Příloha č. 2:

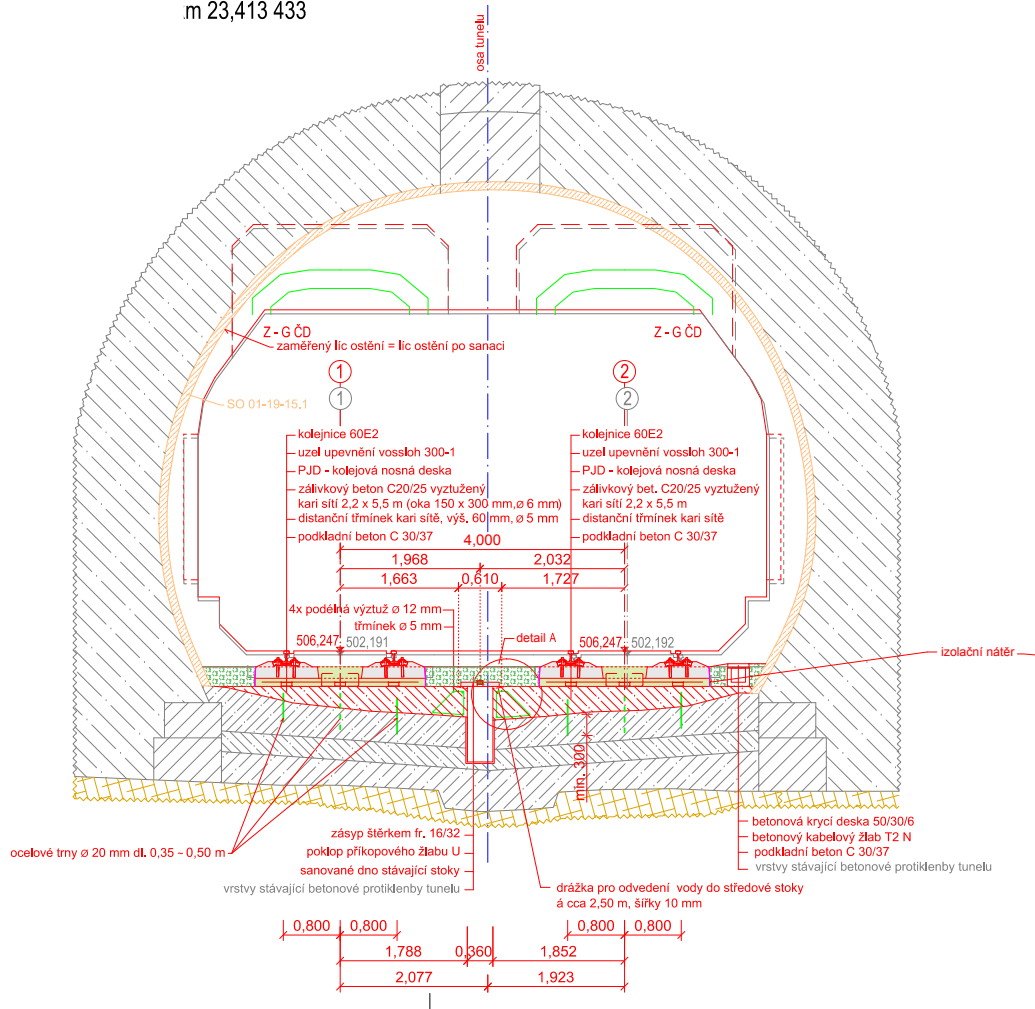
Výkresy příčných řezů Střelenského tunelu

Pozn. Převzato z [9]

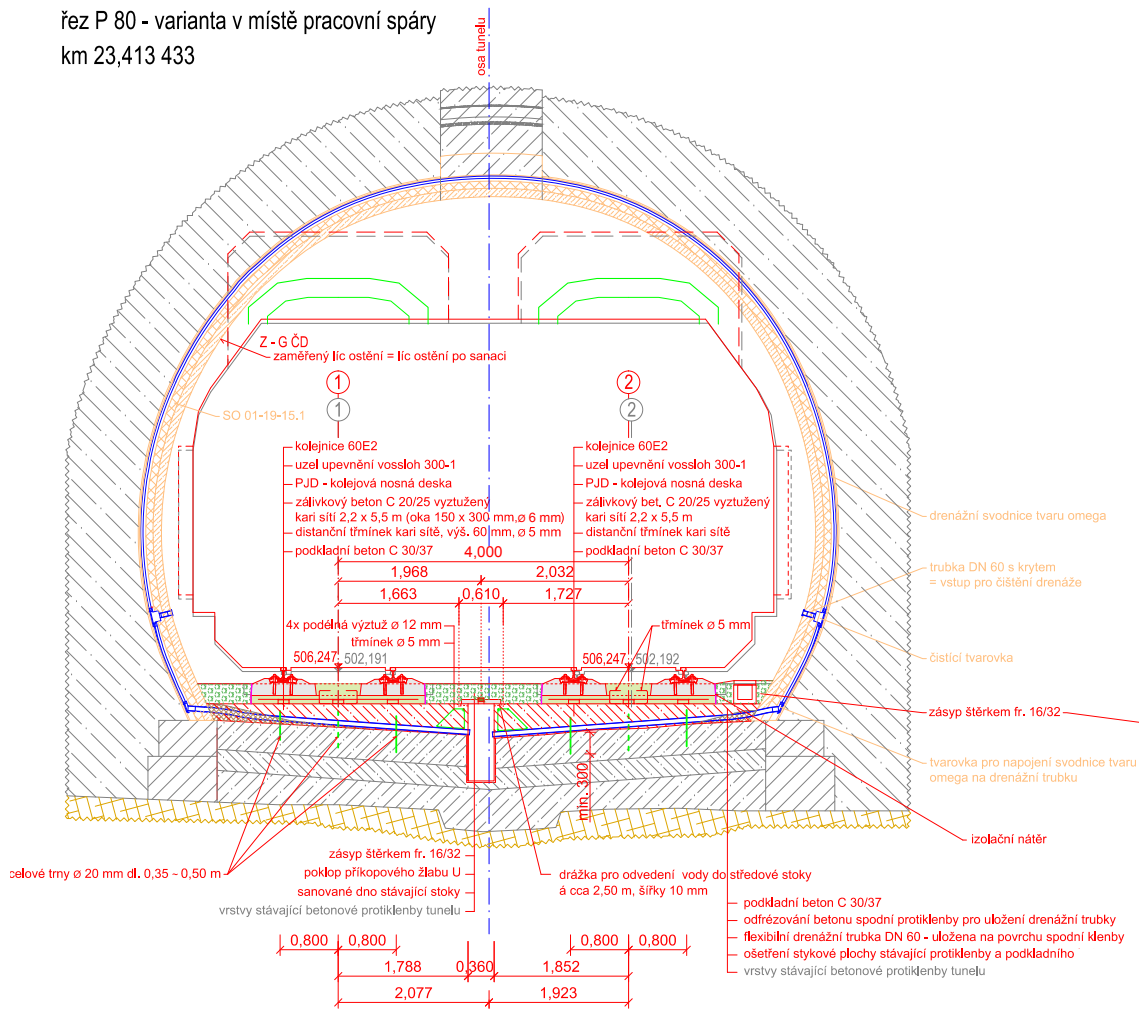
řez P 72 - portál tunelu Púchov, začátek přechodové oblasti pevné jízdní dráhy
km 23,122 800



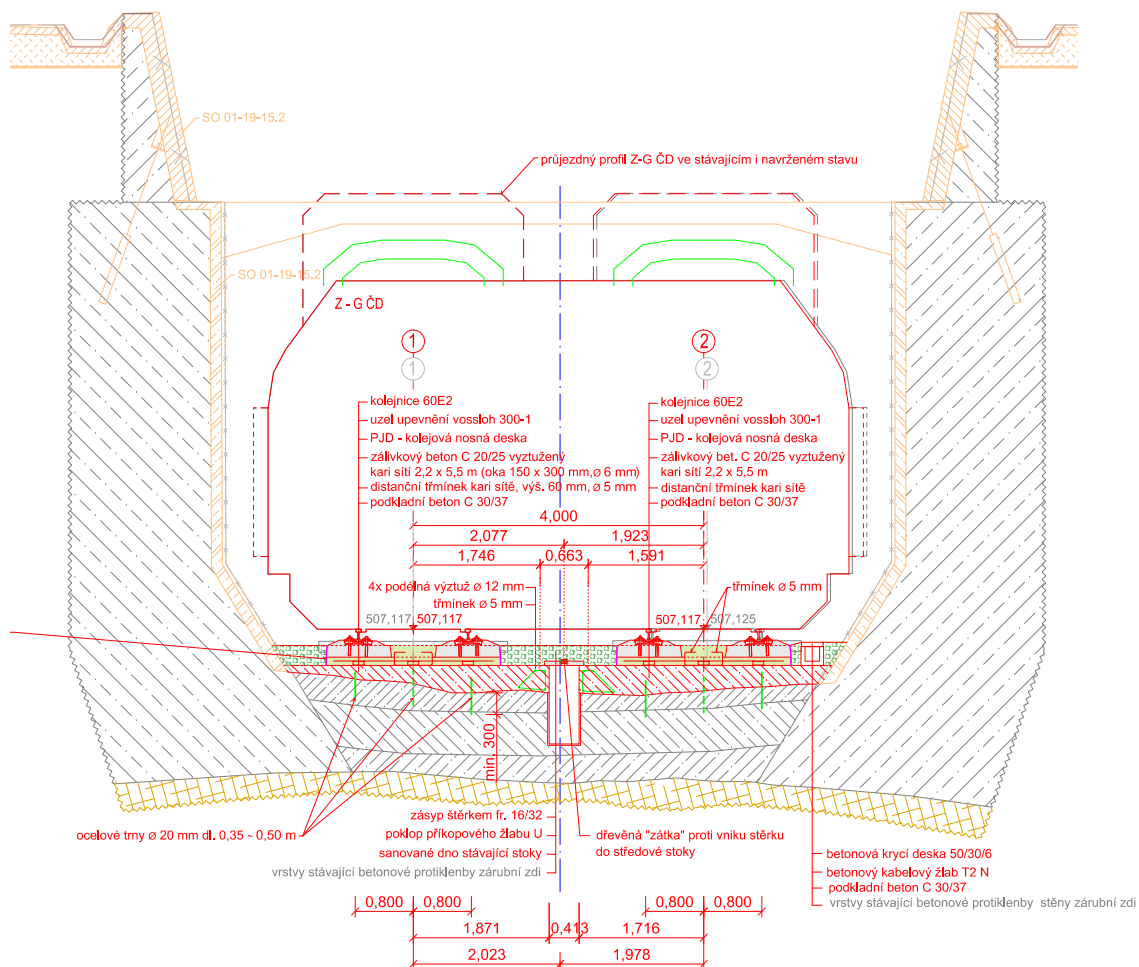
řez P 80 - varianta mimo pracovní spáru
m 23,413 433



řez P 80 - varianta v místě pracovní spáry
km 23,413 433



řez P 81 - varianta mimo pracovní spáru
km 23,469 151



Příloha č. 3:

Graf skutečného stavu PPK ve Střelenském tunelu

Pozn. Převzato z [9]

TU2363, státní hranice–Střelná, km (21,253–22,549)


Měřeno: 27.7.2012

Interpolace 5m

Interpolace 5m

Příloha č. 8 – Grafické záznamy skutečného stavu PPK

km : 21.253900 – 21.332500



posun +/- projektovaná osa je vpravo/vlevo od zaměřeného bodu
 zdvih +/- projektovaná niveleta je nad/pod od zaměřeným bodem

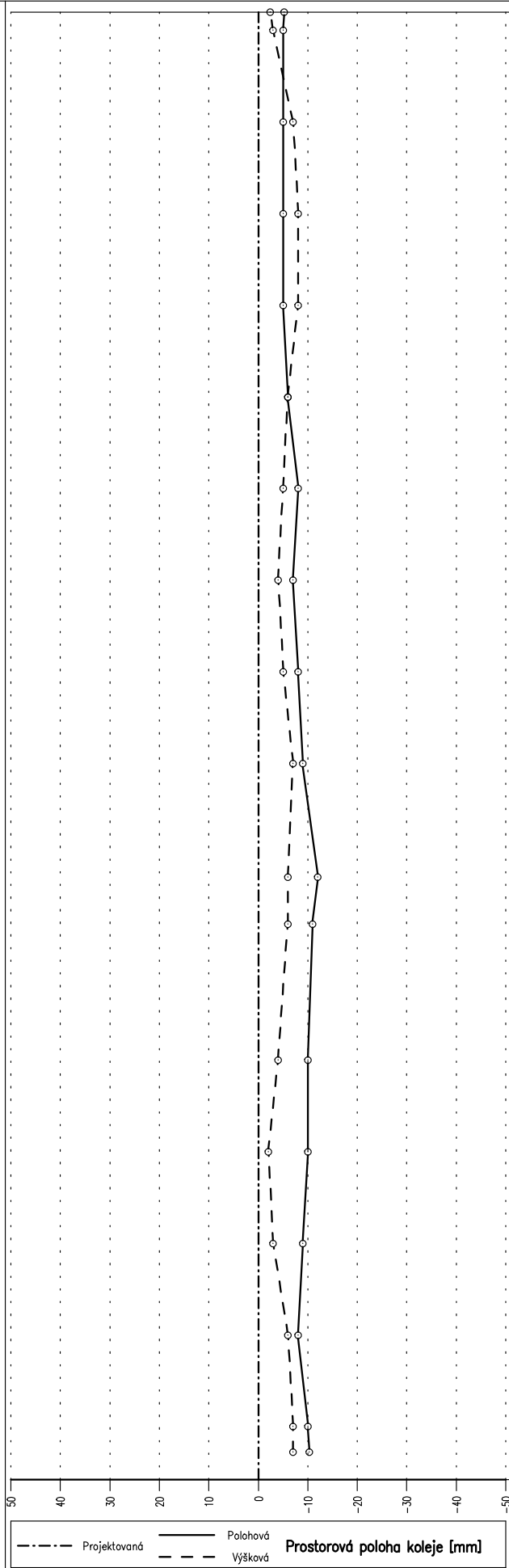
9005 ZZ

ZDVIH	POSUN	KM
7	-11	21.328900
6	-11	21.323900
6	-10	21.318900
7	-10	21.313900
7	-8	21.308900
6	-8	21.303900
5	-9	21.298900
2	-9	21.293900
-1	-8	21.288900
-1	-9	21.283900
-2	-10	21.278900
-2	-11	21.273900
-2	-12	21.268900
-2	-13	21.263900
0	-12	21.258900
2	-11	21.253900
ASP		KM ↑

TU2363, státní hranice – Střelná, km (21,253 – 22,549)

List : 2/17

km : 21.332500 – 21.411100



VZO R=4000.000 sk1=17.443 sk2=17.005

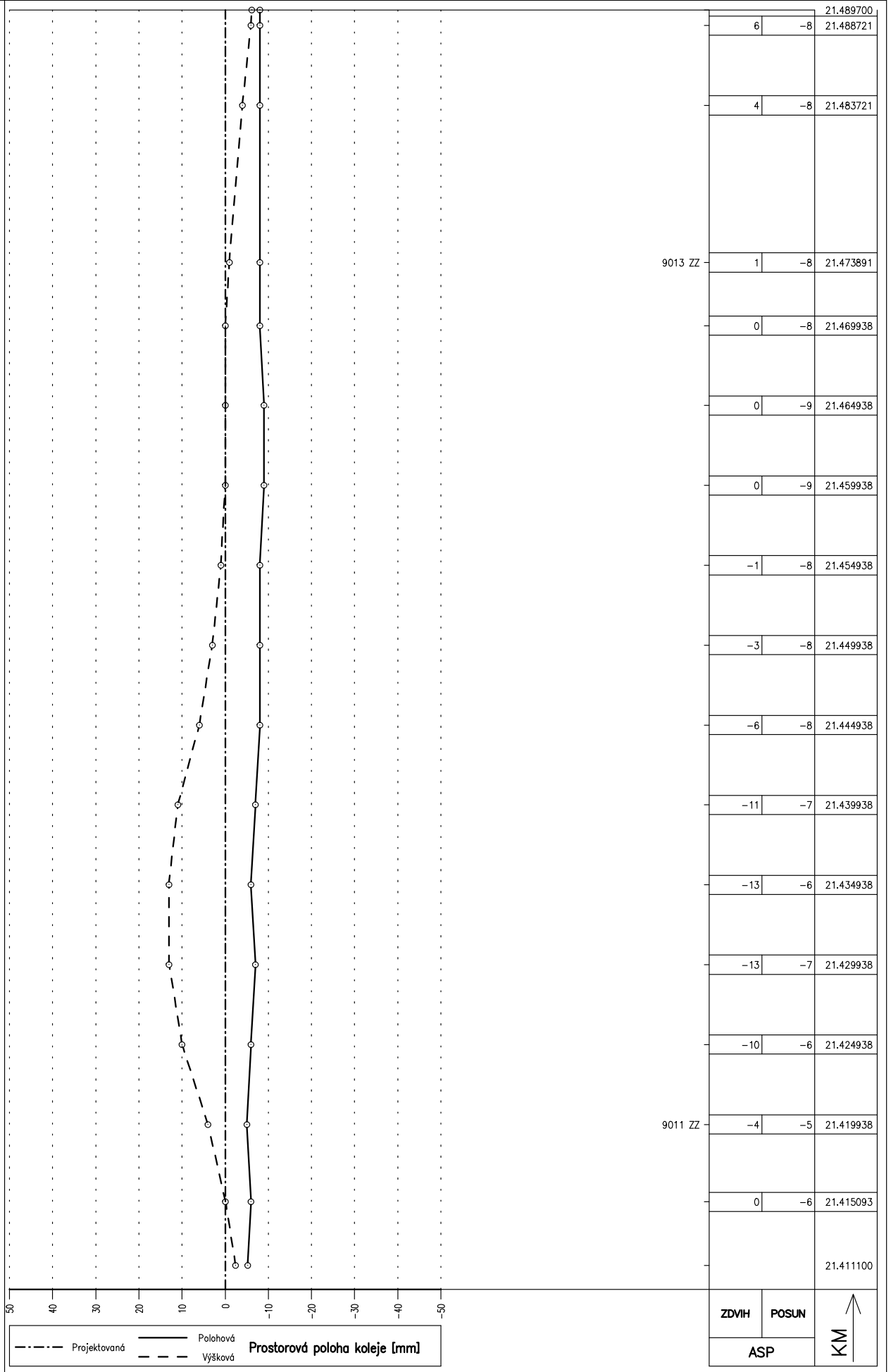
9009 ZZ

		21.411100
3	-5	21.410093
7	-5	21.405093
8	-5	21.400093
8	-5	21.395093
6	-6	21.390093
5	-8	21.385093
4	-7	21.380093
5	-8	21.375093
7	-9	21.370093
6	-12	21.363900
6	-11	21.361334
4	-10	21.353900
2	-10	21.348900
3	-9	21.343900
6	-8	21.338900
7	-10	21.333900
		21.332500
ZDVIH		
POSUN		
ASP		

TU2363, státní hranice – Střelná, km (21,253–22,549)

km : 21.411100 – 21.489700


List : 3/17



TU2363, státní hranice – Střelná, km (21,253–22,549)

List : 4/17

km : 21.489700 – 21.568300




9015 ZZ

			21.568300
-1	-11	21.564814	
1	-10	21.559814	
2	-8	21.554814	
3	-8	21.549814	
3	-7	21.544814	
3	-5	21.539814	
5	-6	21.534814	
7	-8	21.529814	
7	-8	21.523721	
8	-6	21.518721	
7	-7	21.513721	
7	-7	21.508721	
6	-5	21.503721	
7	-7	21.498721	
7	-8	21.493721	
			21.489700
ZDVIH	POSUN	 KM	
ASP			

TU2363, státní hranice – Střelná, km (21,253–22,549)

List : 5/17

km : 21.568300 – 21.646900



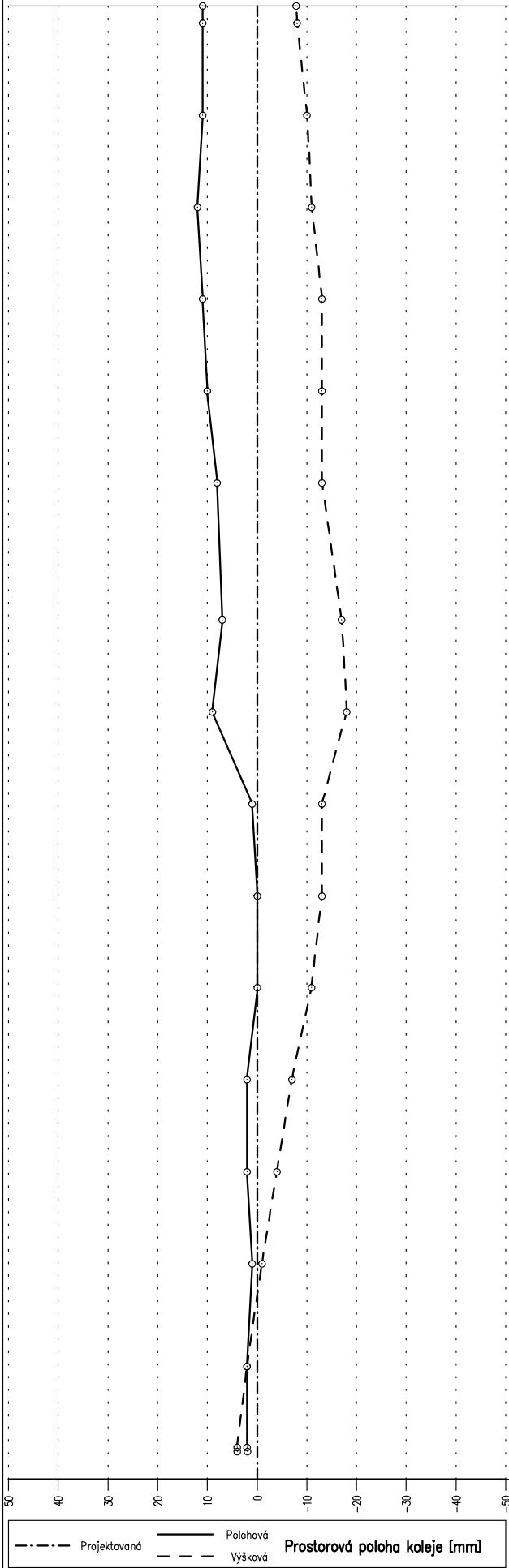
Projektovaná
 Položová
 Výšková
Prostorová poloha koleje [mm]

			21.646900
9019 ZZ	-4	1	21.642113
	-3	1	21.635794
	-2	-1	21.630794
	0	0	21.625794
	2	1	21.620794
	2	0	21.615794
	2	0	21.610794
	2	-1	21.605794
	1	-1	21.600794
	-1	0	21.595794
	-2	1	21.590794
9017 ZZ	-4	1	21.585794
	-3	-5	21.579814
	-4	-8	21.574814
	-3	-10	21.569814
			21.568300
ZDVIH	POSUN	 KM	
ASP			

TU2363, státní hranice – Střelná, km (21,253–22,549)

List : 6/17

km : 21.646900 – 21.725500

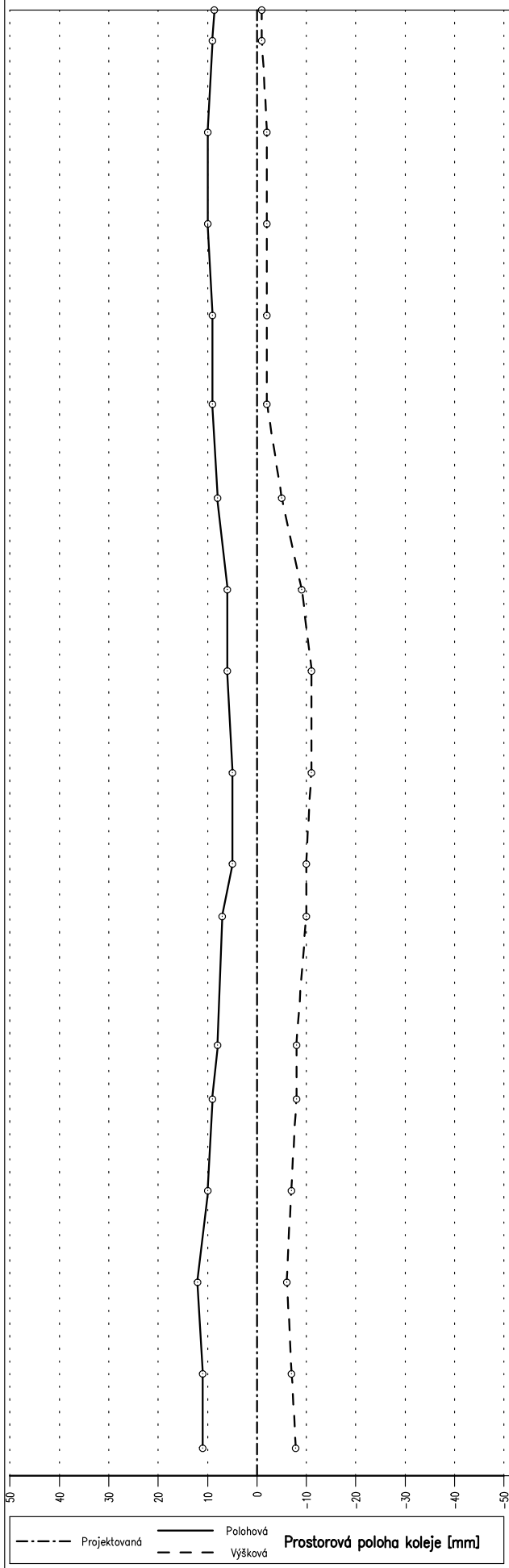


		21.725500	
8	11	21.724564	
10	11	21.719564	
11	12	21.714564	
13	11	21.709564	
13	10	21.704564	
9021 ZZ	13	8	21.699564
	17	7	21.692113
	18	9	21.687113
	13	1	21.682113
	13	0	21.677113
	11	0	21.672113
	7	2	21.667113
	4	2	21.662113
	1	1	21.657113
ZPL Lk=96.000	-2	2	21.651519
	-4	2	21.647000
ZDVIH	POSUN		
ASP			

TU2363, státní hranice–Střelín, km (21,253–22,549)

km : 21.725500 – 21.804100

List : 7/17



VZO R=4000.000 sk1=17.005 sk2=17.334

ZPL Lk=122.000

9023 ZZ


KPL

		21.804100
1	9	21.802413
2	10	21.797413
2	10	21.792413
2	9	21.787413
2	9	21.782564
5	8	21.777413
9	6	21.772413
11	6	21.767974
11	5	21.762413
10	5	21.757413
10	7	21.754564
8	8	21.747519
8	9	21.744564
7	10	21.739564
6	12	21.734564
7	11	21.729564
		21.725500
ZDVIH	POSUN	↑ KM
ASP		

TU2363, státní hranice–Střelná, km (21,253–22,549)

km : 21.804100 – 21.882700

List : 8/17



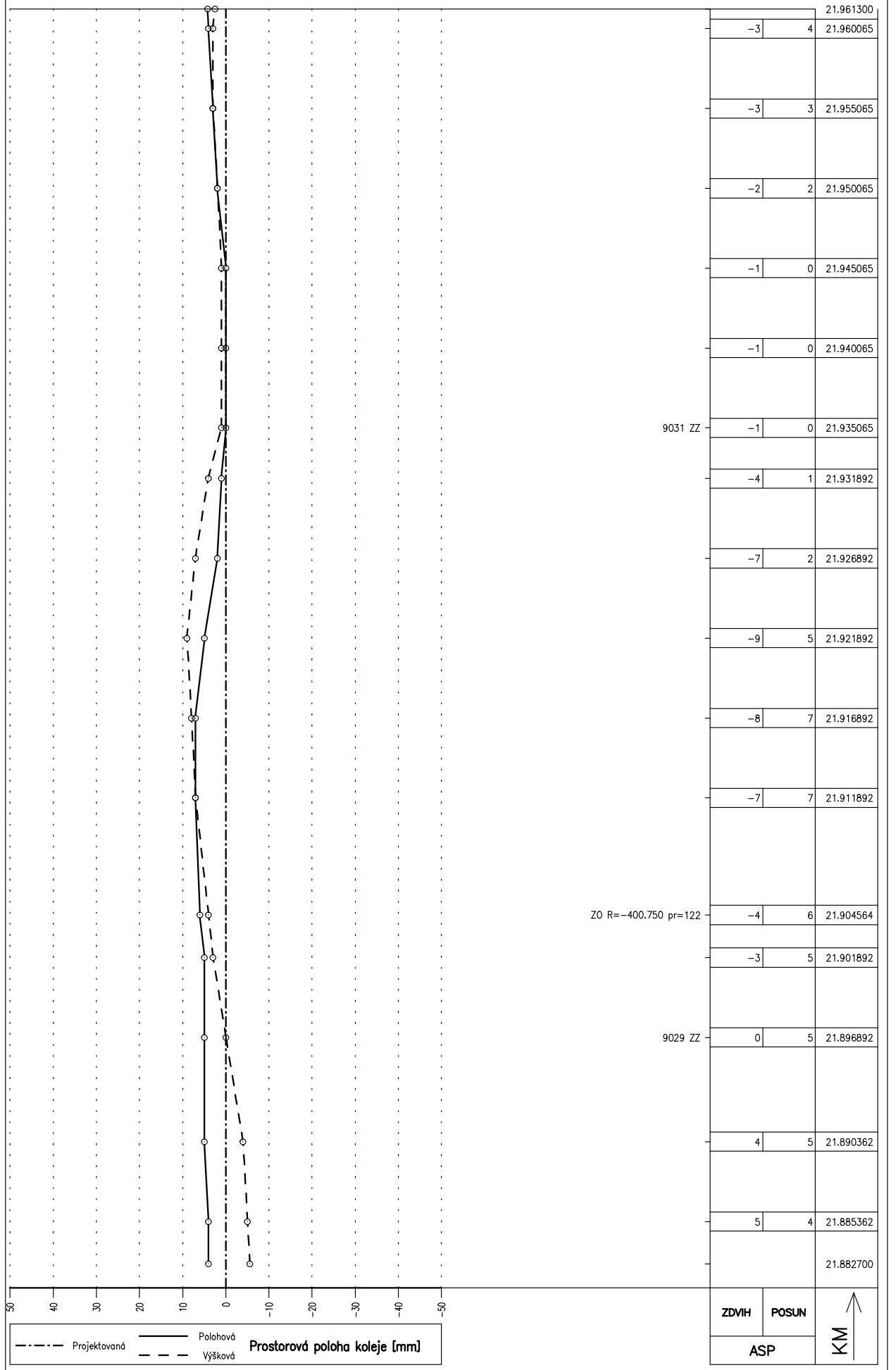
			21.882700
6	4	21.880362	
6	4	21.875362	
5	4	21.870362	
5	5	21.865362	
6	6	21.860362	
9027 ZZ	8	8	21.855362
	7	8	21.852180
	8	10	21.847180
	8	11	21.842180
	7	11	21.837180
	8	8	21.832180
	6	7	21.827180
	3	8	21.822180
	3	8	21.817180
	3	8	21.812180
9025 ZZ	1	8	21.807180
			21.804100
ZDVIH	POSUN		
ASP			

Projektovaná
 Pálohová
 Výšková
 Prostorová poloha koleje [mm]

TU2363, státní hranice—Střelná, km (21,253—22,549)

km : 21.882700 — 21.961300

List : 9/17




Projektovaná
 Polohová
 Výšková
 Prostorová poloha koleje [mm]

ZDVIH POSUN
 ASP KM ↑

TU2363, státní hranice – Střelná, km (21,253–22,549)

List : 10/17

km : 21.961300 – 22.039900



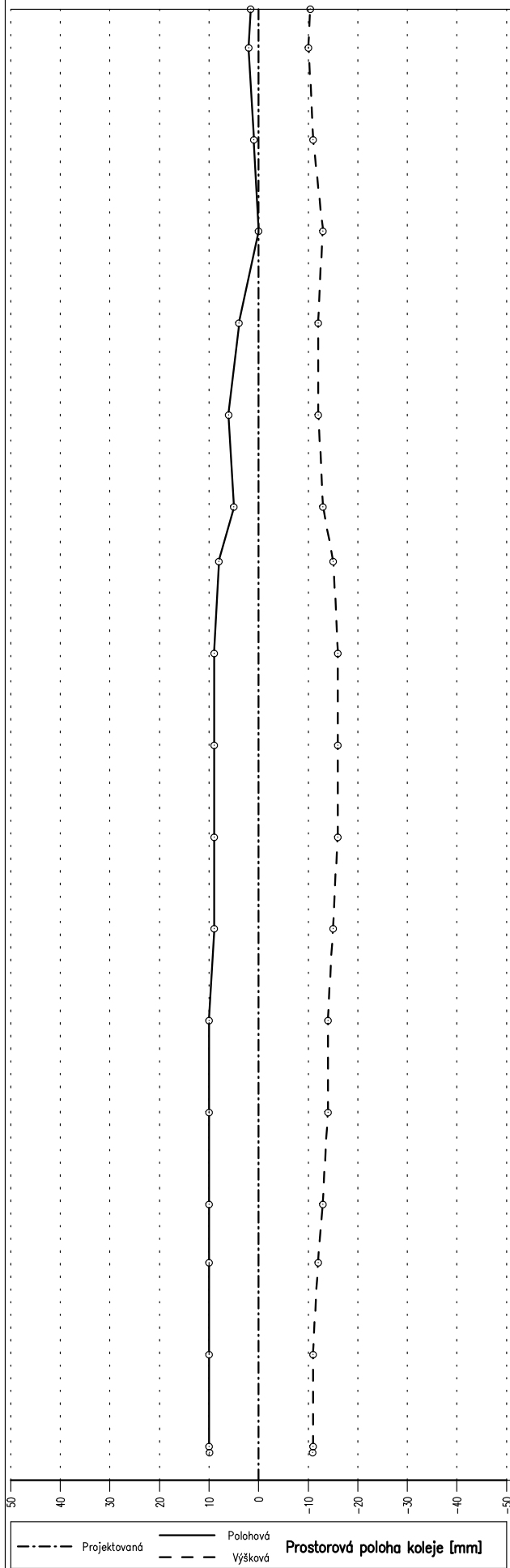
VZO R=4000.000 sk1=17.334 sk2=15.549

			22.039900
	10	9	22.035237
	9	9	22.030237
	8	9	22.025237
	6	9	22.020237
9035 ZZ	4	8	22.015237
	2	9	22.012239
	-1	11	22.007239
	-2	10	22.002239
	-2	9	21.999423
	0	8	21.992239
	-1	9	21.987239
	0	9	21.982239
9033 ZZ	1	8	21.977239
	0	6	21.970065
	-1	5	21.965065
			21.961300
ZDVIH	POSUN	↑ KM	
ASP			

TU2363, státní hranice–Střelná, km (21,253–22,549)

km : 22.039900 – 22.118500

List : 11/17




			22.118500
10	2		22.116405
11	1		22.111405
13	0		22.106405
12	4		22.101405
12	6		22.096405
9039 ZZ	13	5	22.091405
15	8		22.086425
16	9		22.083425
16	9		22.078425
16	9		22.073425
15	9		22.068425
14	10		22.063425
14	10		22.058425
9037 ZZ	13	10	22.053425
12	10		22.050237
11	10		22.045237
11	10		22.040237
			22.039900
ZDVH	POSUN		
ASP		KM ↑	

TU2363, státní hranice–Střelná, km (21,253–22,549)

km : 22.118500 – 22.197100

List : 12/17




			22.197100
	-2	7	22.191736
	4	5	22.186736
	8	4	22.181736
	9	3	22.176736
	9	2	22.171736
	9	1	22.166736
9043 ZZ	10	1	22.161736
	10	0	22.154835
	10	-1	22.149835
	10	-4	22.144835
	12	-3	22.139835
	13	-2	22.134835
9041 ZZ	13	1	22.129835
	12	1	22.126405
	11	1	22.121405
			22.118500
ZDVH	POSUN		KM ↑
ASP			

TU2363, státní hranice–Střelná, km (21,253–22,549)

km : 22.197100 – 22.275700

List : 13/17




			22.275700
	15	4	22.272724
	14	3	22.267724
	14	3	22.262724
	14	2	22.257724
	14	2	22.252724
	13	2	22.247724
	12	2	22.242724
9047 ZZ	11	3	22.237724
	9	4	22.234080
	6	5	22.229080
	7	7	22.224080
	5	9	22.219080
	2	11	22.214080
	1	10	22.209080
	-1	9	22.204080
9045 ZZ	-3	5	22.199080
			22.197100
ZDVIH	POSUN		
ASP			

TU2363, státní hranice–Střelná, km (21,253–22,549)

List : 14/17

km : 22.275700 – 22.354300




VZO R=4000.000 sk1=15.549 sk2=14.856

			22.354300
	10	10	22.352588
	11	9	22.347588
	11	8	22.342588
	12	8	22.337588
	13	7	22.332588
	14	6	22.330000
	16	3	22.322588
9051 ZZ	16	0	22.317588
	16	1	22.312305
	16	2	22.307305
	15	1	22.302305
	14	0	22.297305
	13	3	22.292305
	14	6	22.287305
	14	6	22.282305
9049 ZZ	15	3	22.277305
			22.275700
ZDVIH	POSUN		
ASP			

TU2363, státní hranice–Střelná, km (21,253–22,549)

List : 15/17

km : 22.354300 – 22.432900




			22.432900
	8	3	22.428574
	8	2	22.423574
	6	2	22.418574
	4	3	22.413574
	5	2	22.408574
	7	1	22.403574
	8	2	22.398574
9055 ZZ	10	3	22.393574
	11	3	22.390429
	12	5	22.385429
ZPL Lk=88.000	13	8	22.382868
	13	12	22.375429
	12	13	22.370429
	12	13	22.365429
	10	12	22.360429
9053 ZZ	9	10	22.355429
			22.354300
ZDVIH	POSUN		
ASP			

TU2363, státní hranice–Střelná, km (21,253–22,549)

km : 22.432900 – 22.511500

List : 16/17



VZO R=4000.000 sk1=14.856 sk2=16.736

ZPL Lk=85.500

KPL
9059 ZZ


9057 ZZ

			22.511500
	10	-1	22.509622
	10	0	22.504622
	9	1	22.499622
	9	2	22.494514
	8	4	22.489064
	6	6	22.484622
	10	5	22.479622
	11	4	22.474622
	11	4	22.470868
	11	4	22.469622
	11	5	22.465210
	11	6	22.460210
	12	7	22.455210
	12	6	22.450210
	12	5	22.445210
	11	5	22.440210
	10	5	22.435210
			22.432900
ZDVH	POSUN	KM ↑	
ASP			

TU2363, státní hranice–Střelná, km (21,253–22,549)

km : 22.511500 – 22.549356

List : 17/17



9063 ZZ	23	-5	22.549356
	23	-5	22.545119
	23	-2	22.540119
	20	-1	22.535119
	17	-3	22.530119
	15	-3	22.525119
	13	-2	22.520119
9061 ZZ	13	-1	22.515119
			22.511500
ZDVH		POSUN	KM ↑
ASP			