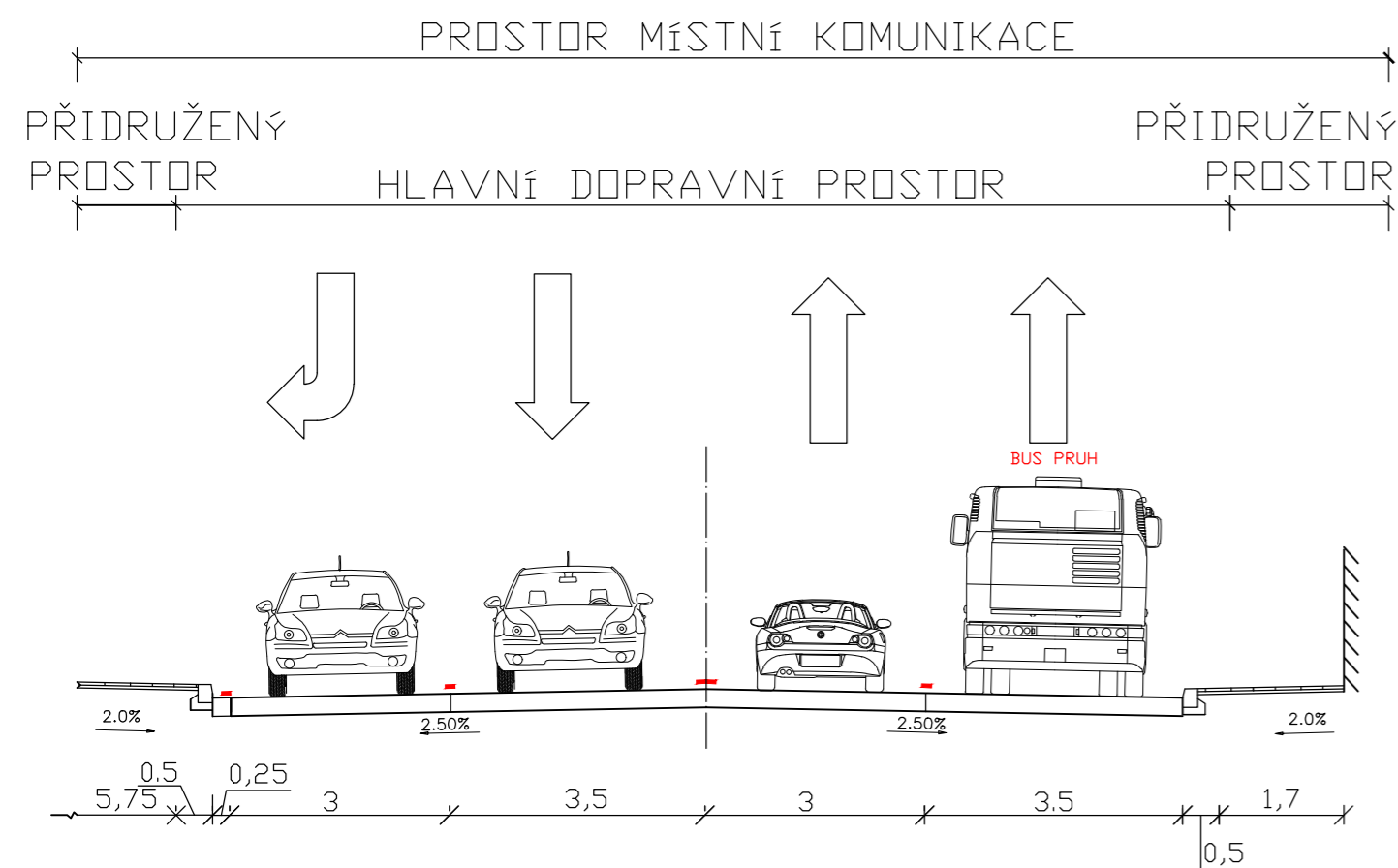
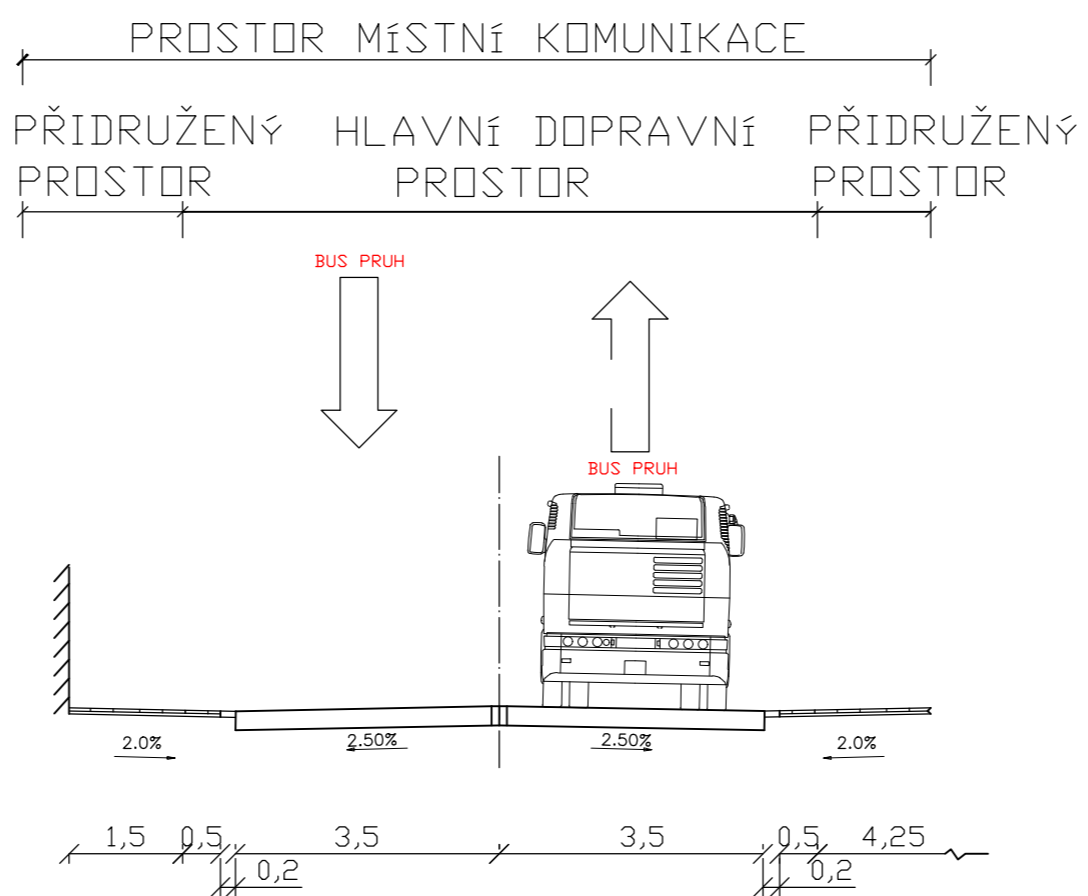


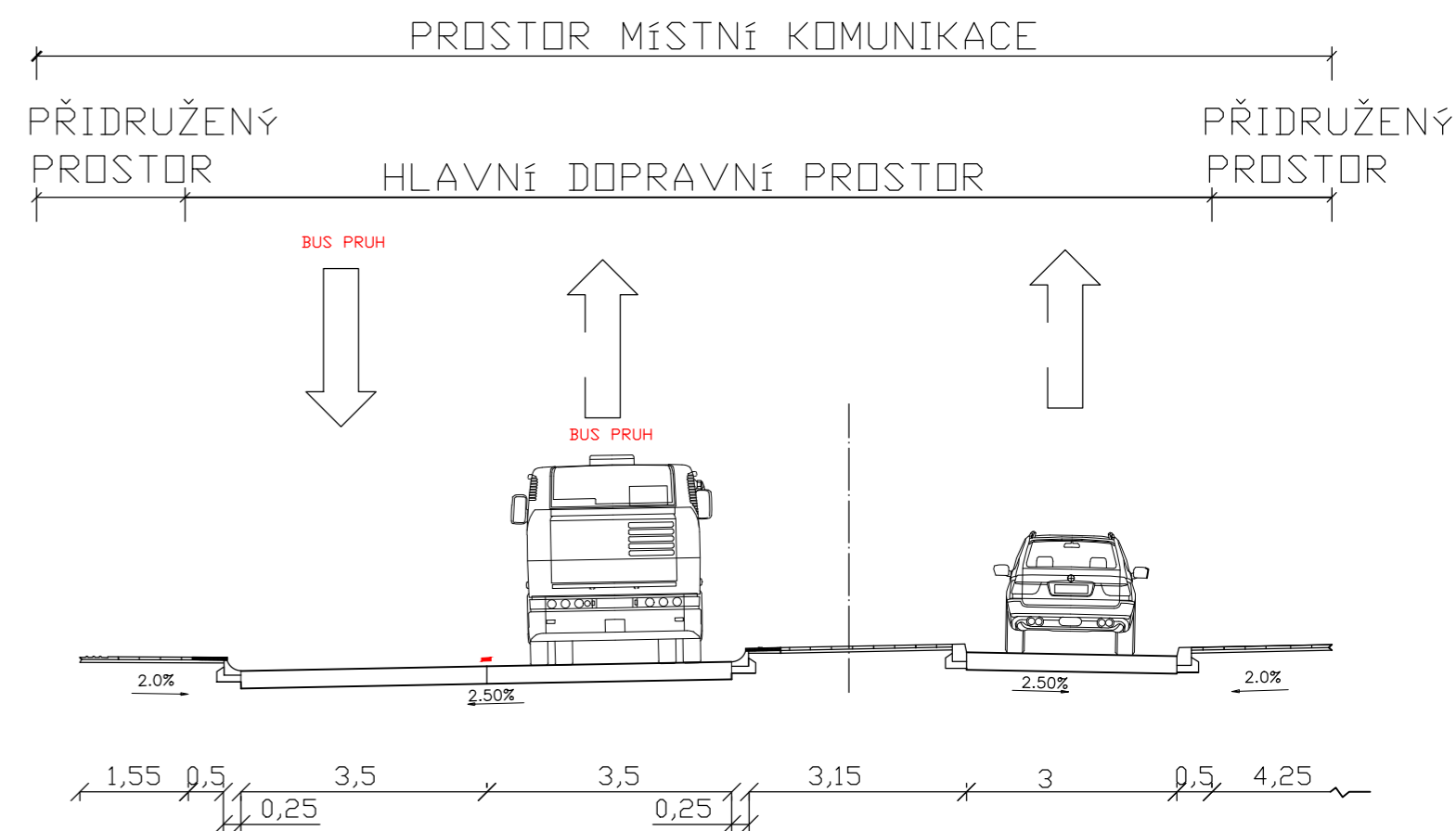
ŘEZ A-A MS4 18/14,4/50



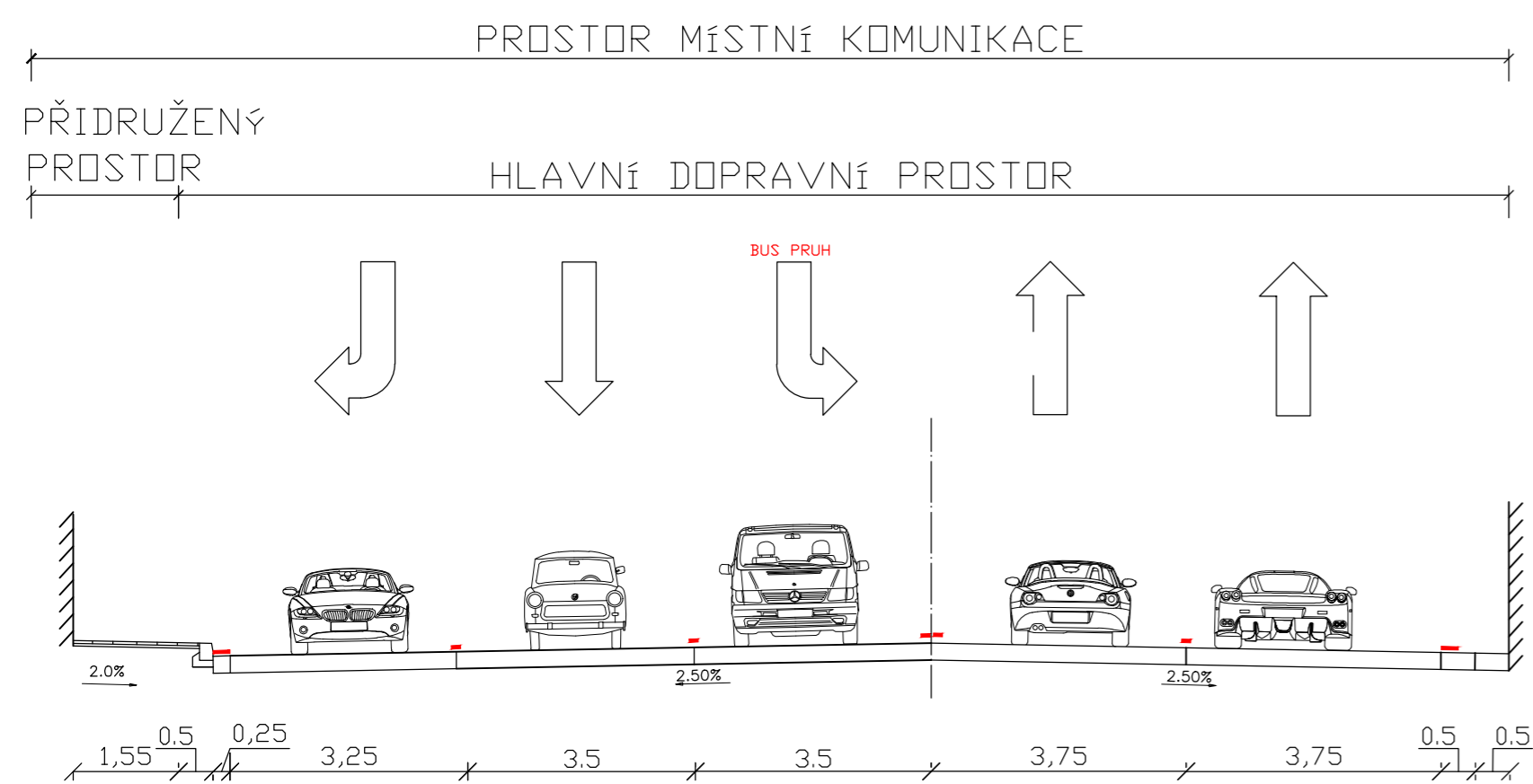
ŘEZ B-B Pěší zóna



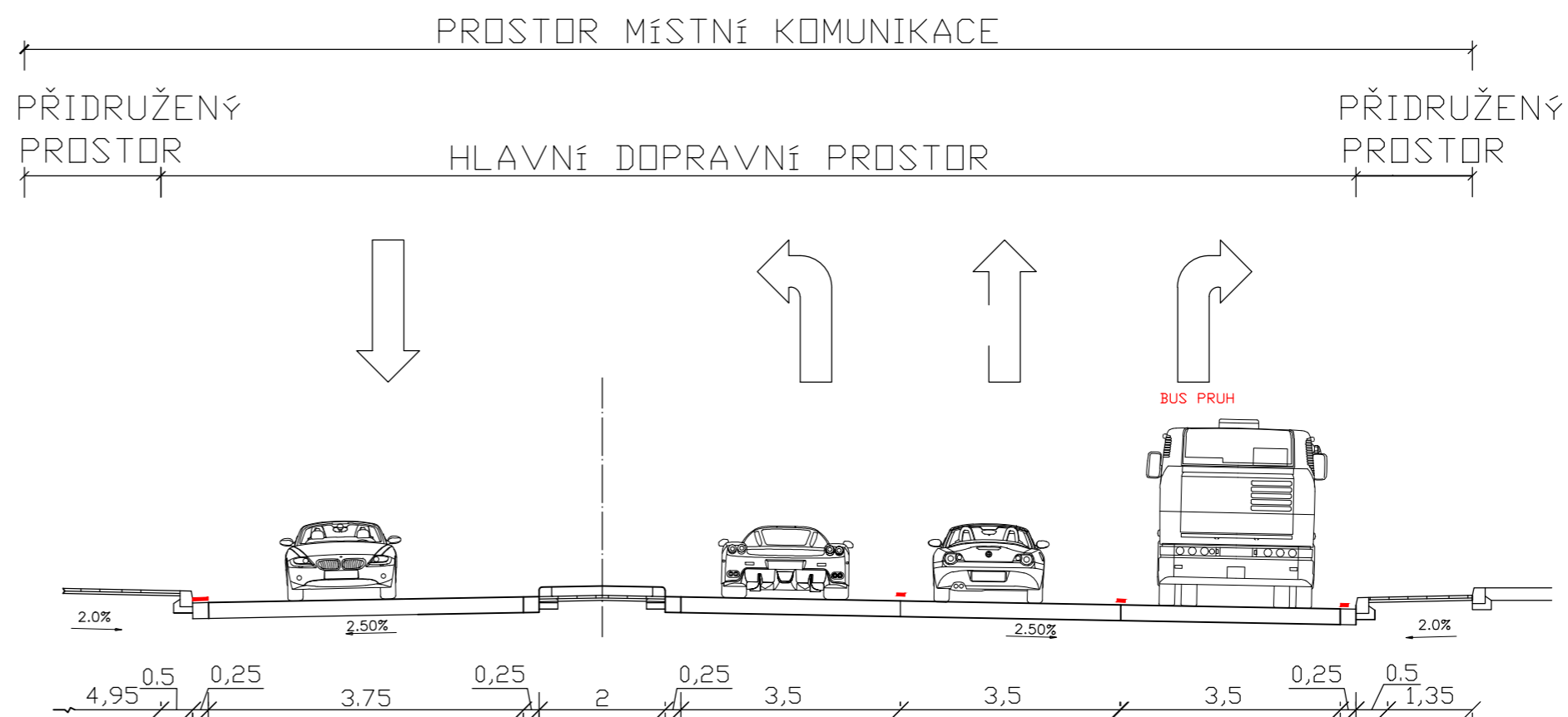
ŘEZ C-C zastávka Masarykovo náměstí horní



ŘEZ D-D MS5 21,75/19,5/50



ŘEZ E-E MS4 23/19/50



SOUŘADNICOVÝ SYSTÉM : JTSK
VÝŠKOVÝ SYSTÉM : B.p.v.

**ČESKÉ VYSOKÉ UČENÍ TECHNICKÉ
FAKULTA DOPRAVNÍ**



vypracoval: Bc. Tomáš Mojžíšek
název: Optimalizace dopravního řešení v centru Jihlavy pomocí mikroskopické simulace
obsah: PŘÍČNÉ ŘEZY MÍSTNÍCH KOMUNIKACÍ

školní rok: 2015/2016	č. výkresu: 3.
datum: květen 2016	
měřítko: 1:100	