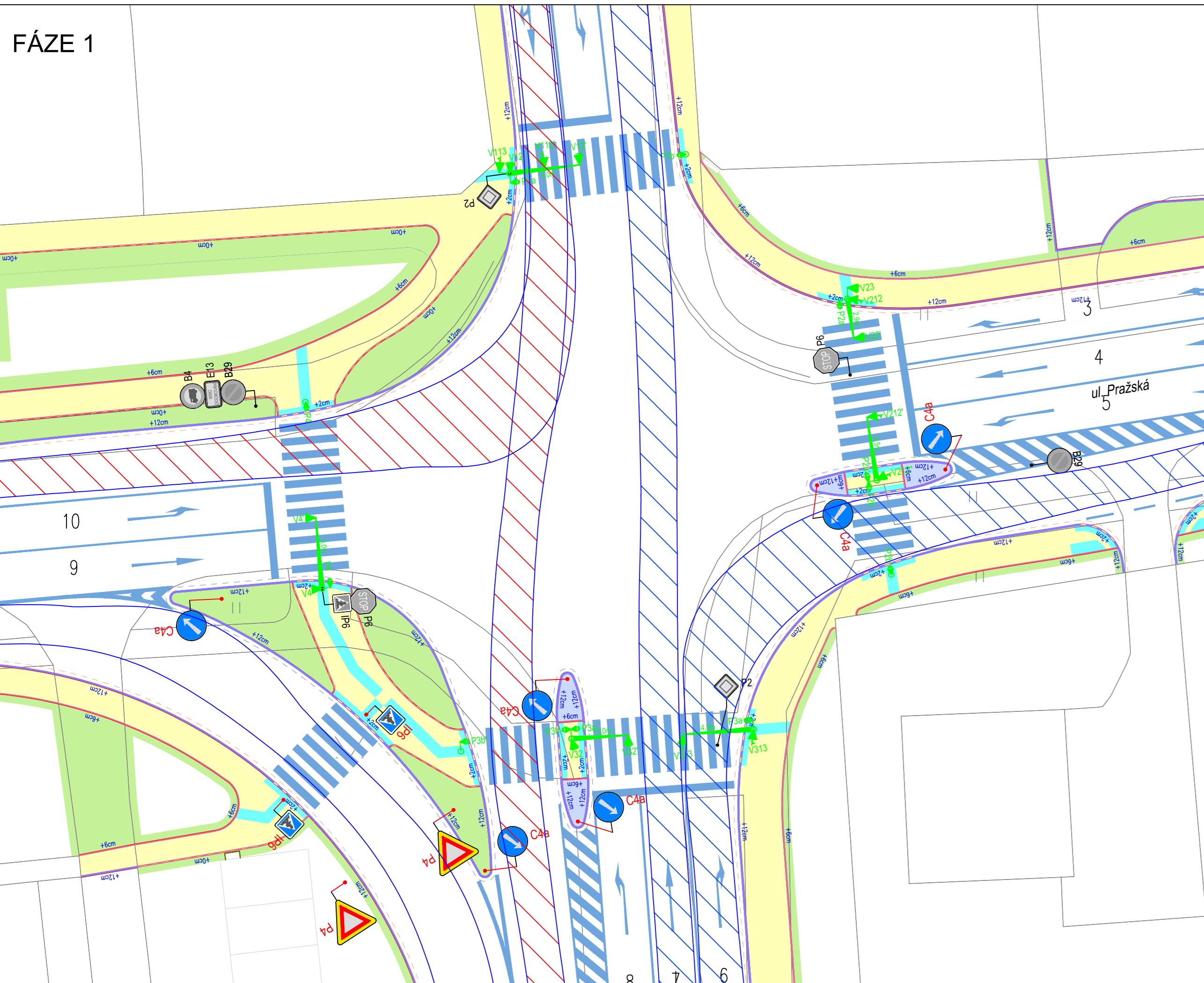
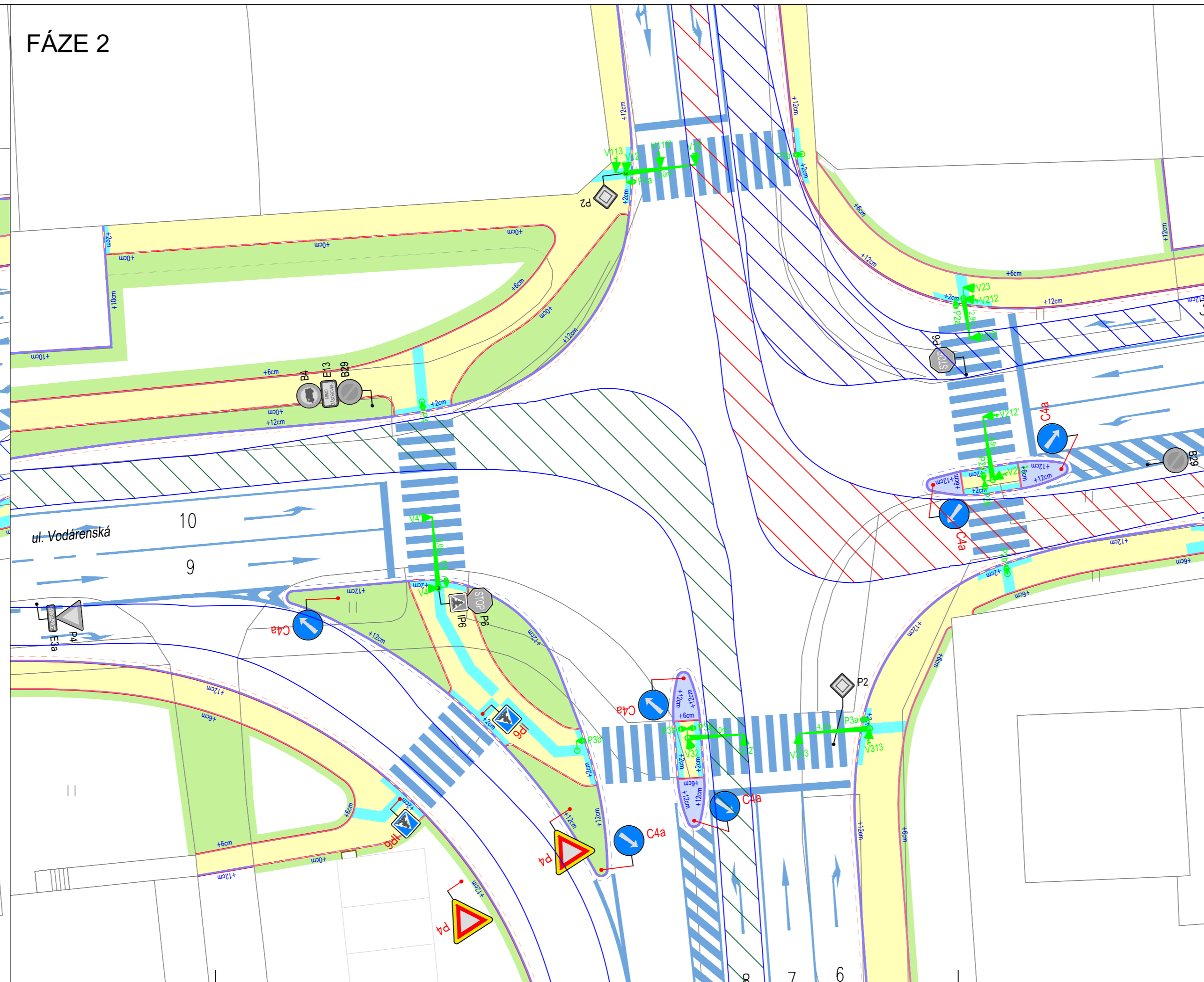


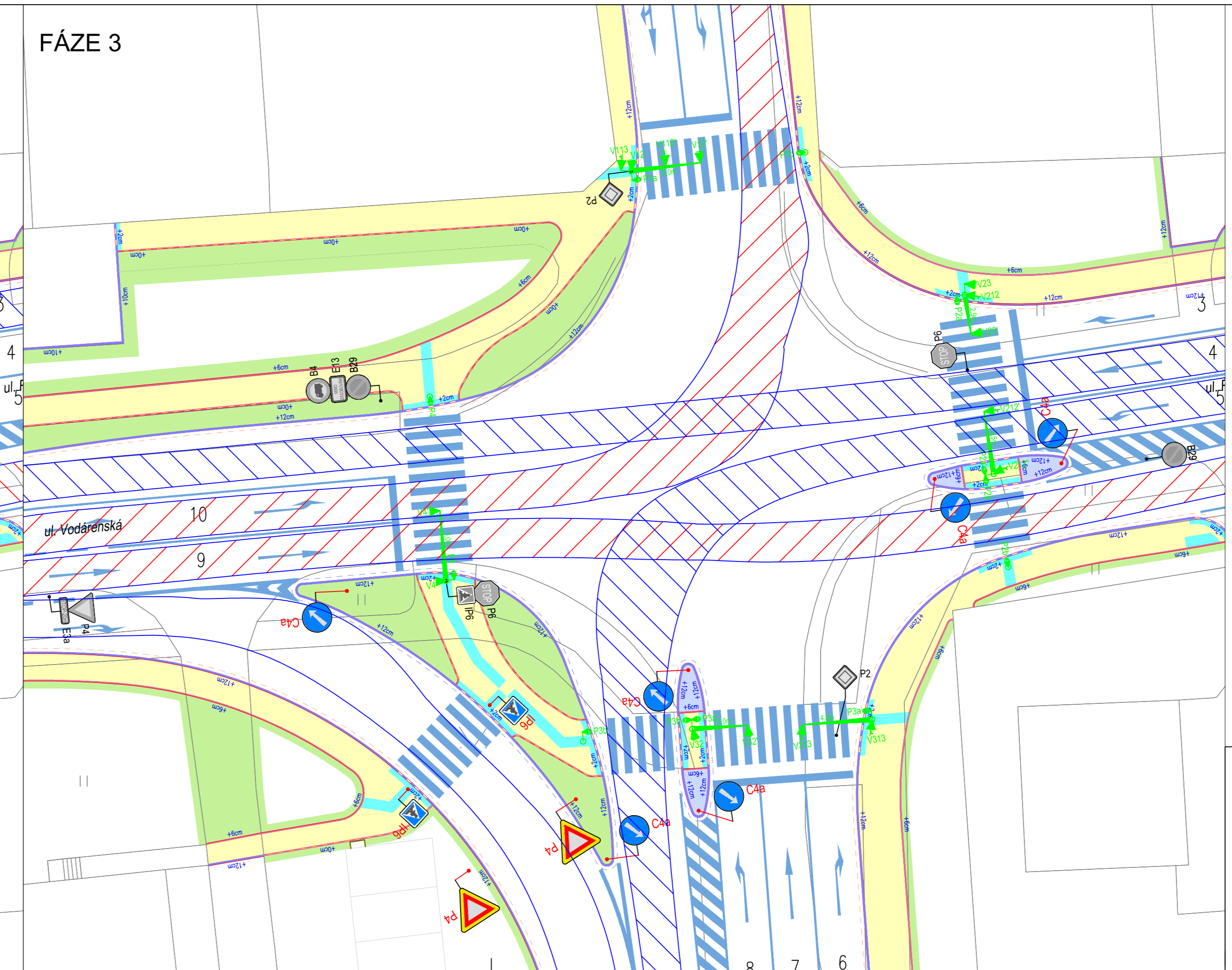
FÁZE 1



FÁZE 2

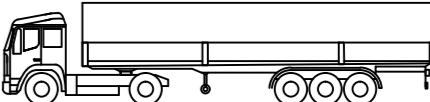


FÁZE 3




- Legenda:**
- Betonová obruba tl. 8 cm; snížená podsádka
 - Kamenná obruba OP; snížená podsádka
 - Dvouřádká kamenných kostek; řádka kamenných kostek
 - Betonový vodící proužek
 - Výška podsádky jednotlivých obrub
 - Vodorovné dopravní značení - bílé
 - Hranice stavebních úprav
 - Chodník - zámková dlažba
 - Žulová dlažba
 - Plocha zeleně
 - Opatření pro nevidomé
 - Nové svíslé dopravní značení
 - Stávající svíslé dopravní značení

VLEČNÉ KŘIVKY: NÁVĚSOVÁ SOUPRAVA

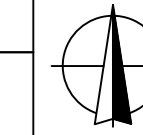


VAROVNÉ PÁSY BUDOU VYTAŽENY DO VÝŠKY +8 cm
V SOULADU S VYHLÁŠKOU č. 398/2009 Sb.

V KŘÍŽOVATKOVÉ PLOŠE DOJDE K ODSTRANĚNÍ VEŠKERÉHO STÁVAJÍCÍHO SVĚTELNEHO SIGNALIZAČNÍHO ZAŘÍZENÍ, KTERÉ NELZE POUŽÍT PRO NAVRHOVANÝ STAV.

 **ČESKÉ VYSOKÉ UČENÍ TECHNICKÉ V PRAZE**
FAKULTA DOPRAVNÍ

Název tématu: Studie úprav křižovatek ulic Pražská x Unhošťská a Pražská x Arménská v Kladně

Vypracoval: Bc. Robert Marjánko KÚ: Kročehlavy (665126) Dubí u Kladna (665169) Kraj: Středočeský	Datum: 5/2015 Počet formátů A4: 6 Číslo přílohy: A.5	Měřítko: 1:250 
VLEČNÉ KŘIVKY NAVRHOVANÉ SSZ KŘÍŽOVATKY		