











**Legenda:**

-  Osa komunikace
-  Betonová obruba tl. 8 cm; snížená podsádka
-  Kamenná obruba OP; snížená podsádka
-  Bezbariérová obruba ( □ )
-  Dvouřádka kamenných kostek; řádka kamenných kostek
-  Betonový vodící proužek

**Legenda inženýrských sítí:**

-  Plynovodní řad NTL - stávající
-  Plynovodní řad VTL - stávající
-  Sdělovací kabel - stávající nadzemní
-  Nezaměřený průběh metalického kabelu
-  Zaměřený průběh metalického kabelu
-  Elektro NN - stávající nadzemní
-  Elektro NN - stávající podzemní
-  Elektro VN - stávající podzemní
-  Sdělovací kabel - stávající optický, podzemní
-  Sdělovací kabel - stávající optický, podzemní - ČEZ ICT
-  Sdělovací kabel - stávající optický, podzemní - Kladno

|   |                   |   |                |
|---|-------------------|---|----------------|
|  <b>ČESKÉ VYSOKÉ UČENÍ TECHNICKÉ V PRAZE</b><br>FAKULTA DOPRAVNÍ |                   |   |                |
| Název tématu: Studie úprav křižovek ulic Pražská x Unhošťská a Pražská x Arménská v Kladně  |                   |   |                |
| Vypracoval: Bc. Robert Marjánko   | Datum: 5/2015     |  |                |
| KÚ: Kročehlavy (665126)<br>Dubí u Kladna (665169)   | Kraj: Středočeský |   |                |
| Obsah: KOORDINAČNÍ SITUACE - ČÁST 1   |                   | Číslo přílohy: A.3.1  | Měřítko: 1:500 |