












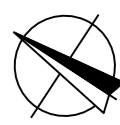


**Legenda:**

-  Osa komunikace
-  Betonová obruba tl. 8 cm; snížená podsádka
-  Kamenná obruba OP; snížená podsádka
-  Bezbariérová obruba (  )
-  Dvourádka kamenných kostek; řádka kamenných kostek
-  Betonový vodící proužek
-  Hranice stavebních úprav alternativní varianty
-  Dotčené pozemky
-  Hranice pozemků KN
-  Hranice KÚ
-  Zábory ploch

|   |                   |                        |   |
|---|-------------------|------------------------|---|
|  <b>ČESKÉ VYSOKÉ UČENÍ TECHNICKÉ V PRAZE</b><br>FAKULTA DOPRAVNÍ |                   |                        |   |
| Název tématu: Studie úprav křižovek ulic Pražská x Uhroštská a Pražská x Arménská v Kladně  |                   |                        |   |
| Vypracoval: Bc. Robert Marjánko   | Datum: 5/2015     |                        |   |
| KÚ: Kročehlavy (665126)<br>Dubí u Kladna (665169)   | Kraj: Středočeský | Počet formátů A4: 3    |  |
| Obsah: KATASTRÁLNÍ SITUACE - ALTERNATIVA  |                   | Číslo přílohy: A.2.1.a | Měřítko: 1:500  |