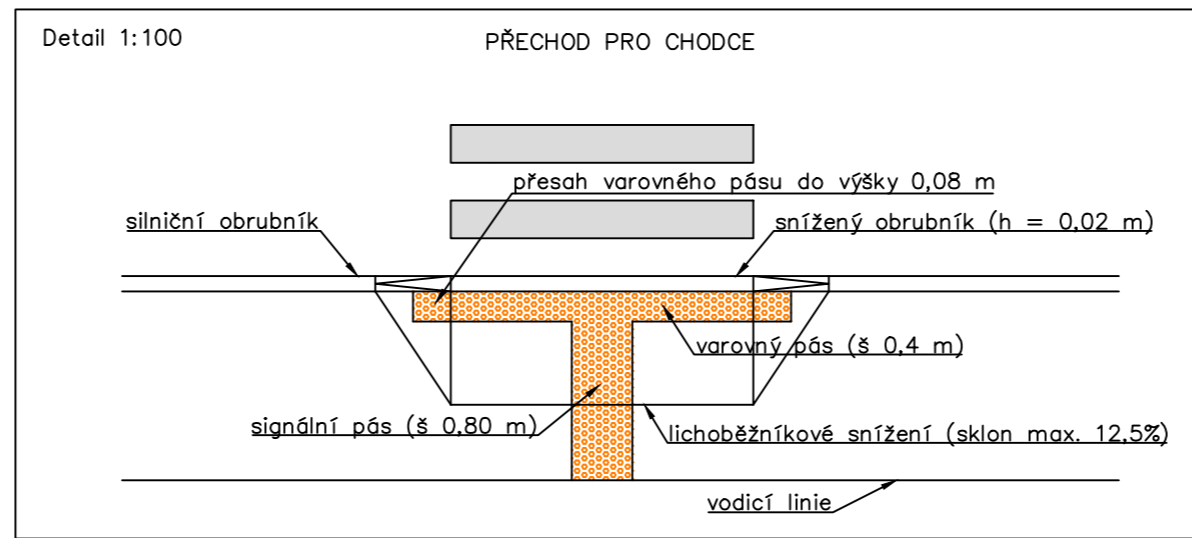
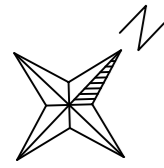


Křižovatka "ŽLUTÁ" – Kamenická – Lužická
 Situace křižovatky – okamžité řešení
 M 1:500



LEGENDA

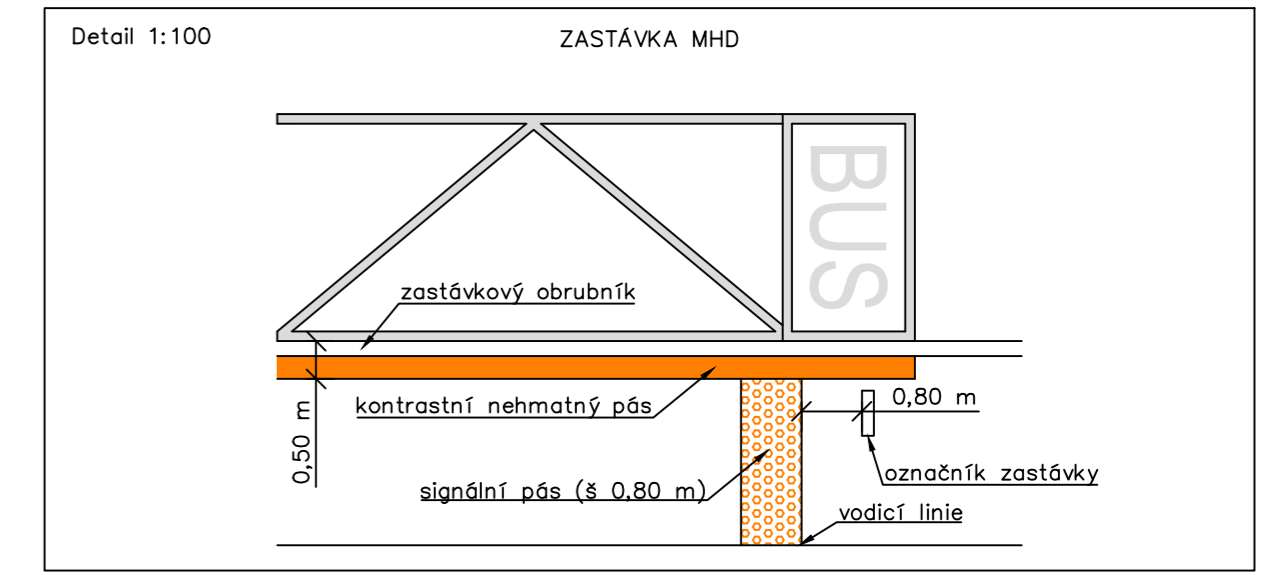
- chodníková plocha
- prvky pro nevidomé a slabozraké
- budova
- přístřešek MHD
- osa PK, staničení
- zadržadí se zarážkou pro hůl
- vodorovné značení
- hrany – nové
- hrany – stávající
- označnick zastávky MHD
- snížené hrany

V místech ukončení výkresu je zřízeno napojení na stávající hrany a VDZ.

Současný přechod pro chodce byl rozdělen a posunut níže po ulici Kamenická. Kvůli nevyhovujícímu stavu současných schodů tu byla nadále zřízena čekací plocha v šíři 1,50 m, jenž usnadní rozhled na čekající chodce. Kvůli zajištění rozhledu na chodce bude nutné vykácet dřeviny v blízkosti vyznačeného rozhledového paprsku.

Rozšířený jízdní pruh, který umožňuje míjení dvou osobních automobilů, když jedno z nich bude dávat přednost protijedoucím vozům při odbočování vlevo.

Hranice maximálního zásahu dřevin do rozhledového pole na přechod pro chodce.



Jako doplněk pro zvýraznění přechodu pro chodce namísto asymetrického osvětlení bílé barvy je možné zřídit řadu blikajících bílých čoček umístěných v ose VDZ V7.

Ochranné (dělicí) ostrůvky je také možné (i jen dočasně) zřídit z přenosných plastových obrubníků.

ČESKÉ VYSOKÉ UČENÍ TECHNICKÉ V PRAZE Fakulta dopravní KB12 – ÚSTAV DOPRAVNÍCH SYSTÉMŮ				
TYP PRÁCE: Diplomová práce		VEDOUcí PRÁCE: Ing. Tomáš Padělek		
NÁZEV PRÁCE: Analýza bezpečnosti dopravy a návrh optimalizace na vybraných křižovatkách v Děčíně				
LOKALITA: Křižovatka "ŽLUTÁ" – Kamenická – Lužická				
VYPRACOVAL: Bc. Jakub Hladík	DATUM: 5/2015	MĚŘITKO: 1:500	FORMÁT: 3 x A4	
NÁZEV VÝKRESU: Situace křižovatky – okamžité řešení				PŘÍLOHA Č.: 4,4