



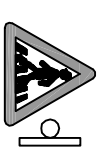



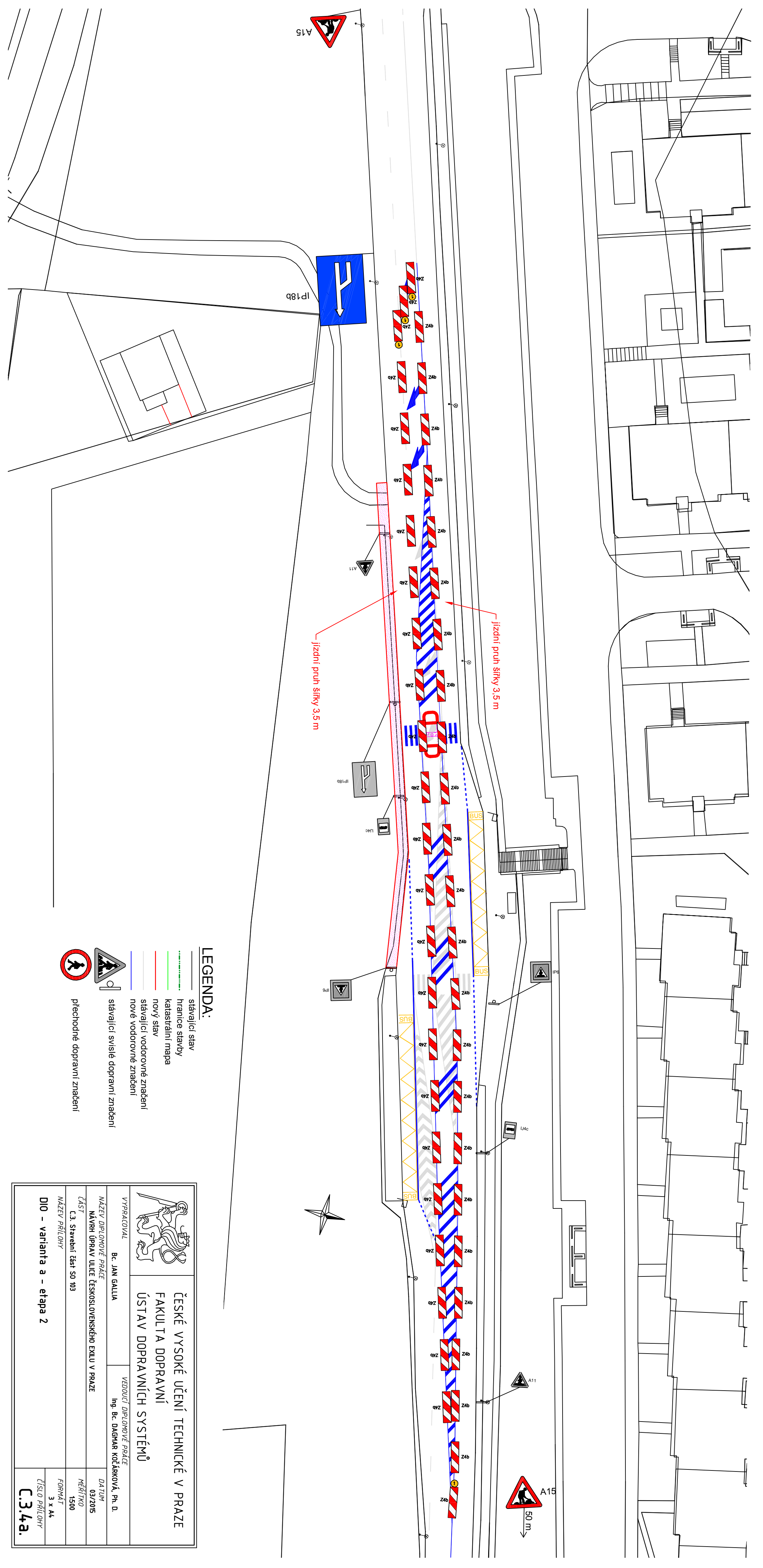


**LEGENDA:**

-  stávající stav
-  hranice stavby
-  nový stav
-  stávající vodorovné značení
-  stávající svisté dopravní značení
-  přechodné dopravní značení
-  staveniště









 <p><b>ČESKÉ VYSOKÉ UČENÍ TECHNICKÉ V PRAZE</b>  <b>FAKULTA DOPRAVNÍ</b>  <b>ÚSTAV DOPRAVNÍCH SYSTÉMŮ</b></p>	
VYPRACOVAL	VEDOUČÍ DIPLOMOVÉ PRÁCE
Bc. JAN GALIJA	Ing. Bc. DAGMAR KOČÁRKOVÁ, Ph. D.
NAZEV DIPLOMOVÉ PRÁCE	DATAUM
MÁVŘNÍ ÚPRAV ULICE ĀESKOSLOVENSKÉHO EXILU V PRAZE	03/2015
ČÁST	MĚŘITKO
C.3. Stavební část SO 103	1500
NAZEV PŘÍLOHY	FORMÁT
D10 - etapa 1	6 x A4
	ČÍSLO PŘÍLOHY
	<b>C.3.4.</b>




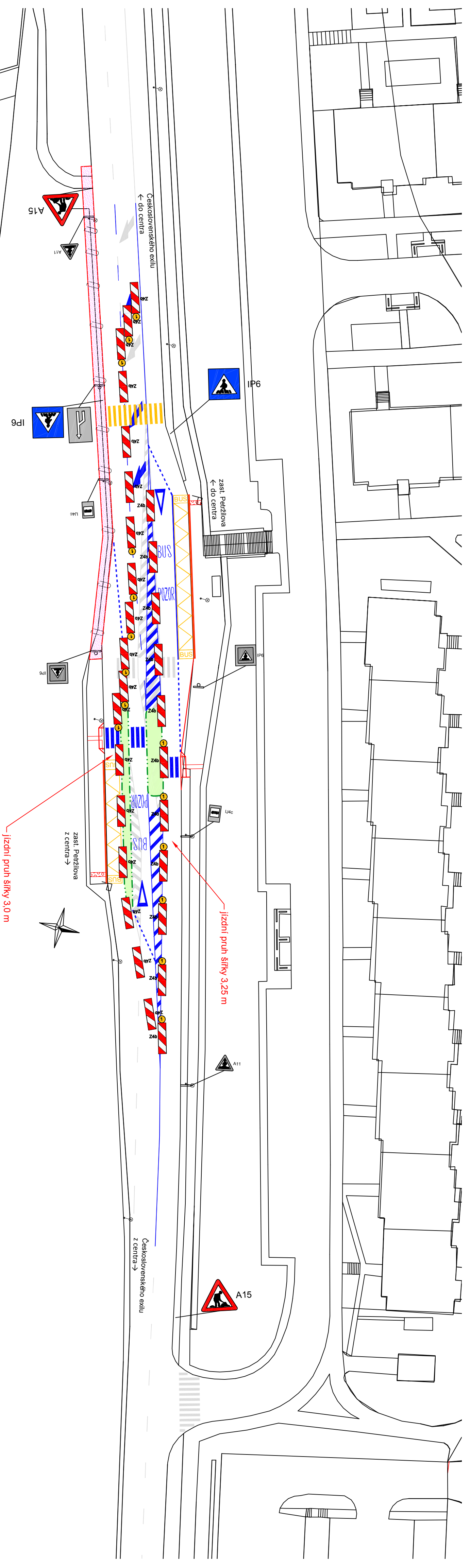
Jízdní pruh šířky 3,5 m

Jízdní pruh šířky 3,5 m





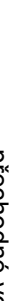



**LEGENDA:**


-  stávající stav
-  hranice stavby
-  katastrální mapa
-  nový stav
-  stávající vodorovné značení
-  nové vodorovné značení
-  stávající svisté dopravní značení
-  přechodné dopravní značení

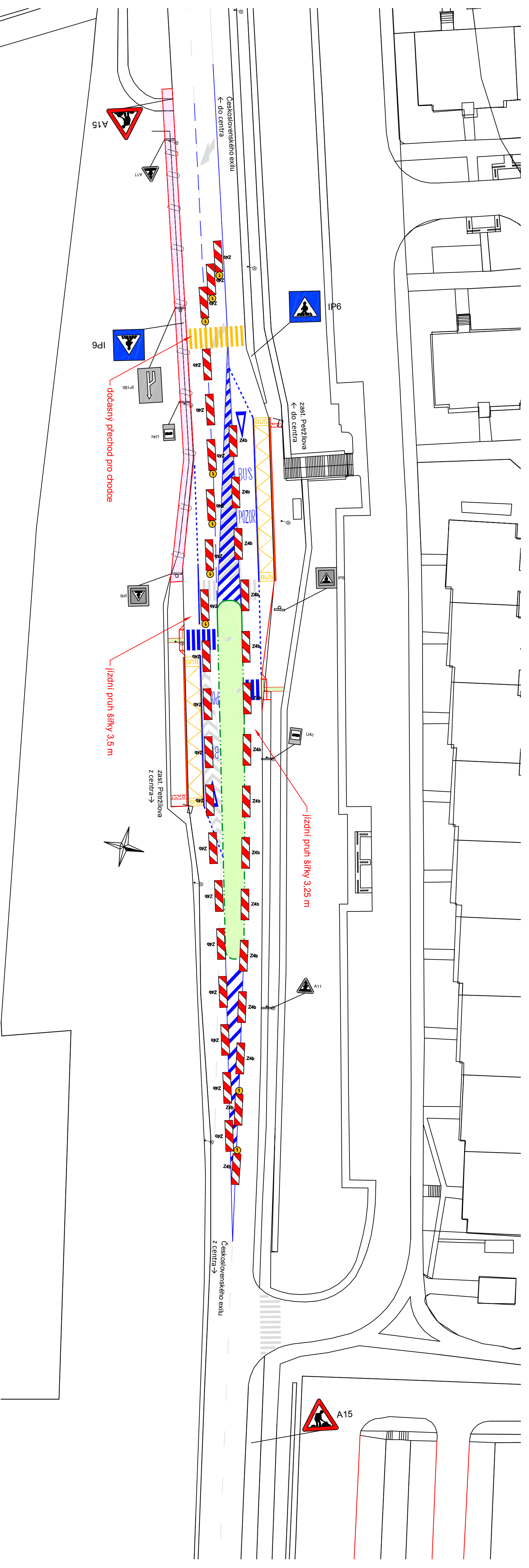
 <p><b>ČESKÉ VYSOKÉ UČENÍ TECHNICKÉ V PRAZE</b>  <b>FAKULTA DOPRAVNÍ</b>  <b>ÚSTAV DOPRAVNÍCH SYSTÉMŮ</b></p>	
<p>VYPRACOVAL  <b>Bc. JAN GALIA</b></p> <p>VEDOUČÍ DIPLOMOVÉ PRÁCE  <b>Ing. Bc. DAGMAR KOČÁRKOVÁ, Ph. D.</b></p>	<p>NAZEV DIPLOMOVÉ PRÁCE  <b>MÁVŘNÍ ÚPRAV ULICE ČESKOSLOVENSKÉHO EXILU V PRAZE</b></p> <p>ČÁST  <b>C.3. Stavební část SO 103</b></p> <p>NAZEV PŘÍLOHY  <b>DIO - varianta a - etapa 2</b></p>
<p>DATAUM  <b>03/2015</b></p> <p>MĚŘITKO  <b>1:500</b></p> <p>FORMÁT  <b>3 x A4</b></p>	<p>ČÍSLO PŘÍLOHY  <b>C.3.4.a.</b></p>



**LEGENDA:**

-  stávající stav
-  hranice stavby
-  katastrální mapa
-  nový stav
-  stávající vodorovné značení
-  přechodné vodorovné značení
-  stávající svvislé dopravní značení
-  přechodné dopravní značení
-  staveniště

 <p><b>ČESKÉ VYSOKÉ UČENÍ TECHNICKÉ V PRAZE</b>  <b>FAKULTA DOPRAVNÍ</b>  <b>ÚSTAV DOPRAVNÍCH SYSTÉMŮ</b></p>		<p>VEDOUcí DIPLOMOVÉ PRÁCE  <b>Ing. Bc. DAGMAR KOČÁRKOVÁ, Ph. D.</b></p>	
		<p>VYPRACOVAL  <b>Bc. JAN GALIA</b></p>	
<p>NAZEV DIPLOMOVÉ PRÁCE  <b>NAVRRH ÚPRAV ULICE ČESKOSLOVENSKEHO EXILU V PRAZE</b></p>		<p>DATAUM  <b>03/2015</b></p>	
<p>ČÁST  <b>C.3. Stavební část SO 003</b></p>		<p>MĚŘÍTKO  <b>1:500</b></p>	
<p>NAZEV PŘÍLOHY  <b>D10 - varianta b - etapa 2</b></p>		<p>FORMÁT  <b>3 x A4</b></p>	
		<p>ČÍSLO PŘÍLOHY  <b>C.3.4b.</b></p>	



**LEGENDA:**

- stávající stav
- hranice stavby
- nový stav
- stávající vodorovné značení
- nové vodorovné značení
- stávající svisele dopravní značení
- stávající svisele dopravní značení
- přechodné dopravní značení
- staveniště

		<b>ČESKÉ VYSOKÉ UČENÍ TECHNICKÉ V PRAZE</b> <b>FAKULTA DOPRAVNÍ</b> <b>ÚSTAV DOPRAVNÍCH SYSTÉMŮ</b>	
		VYPRACOVAL <b>Bc. JAN GALIJA</b>	VEDOUCÍ DIPLOMOVÉ PRÁCE <b>Ing. Bc. DAGMAR KOČÁRKOVÁ, Ph. D.</b>
NÁZEV DIPLOMOVÉ PRÁCE <b>NÁVRH ÚPRAV ULICE ČESKOSLOVENSKEHO EXILU V PRAZE</b>			
ČÁST <b>C.3. Stavební část SO 103</b>		DATUM <b>03/2015</b>	
NÁZEV PŘÍLOHY <b>DIO - varianta c - etapa 2</b>		MĚŘÍTKO <b>1:500</b>	
		FORMÁT <b>3 x A4</b>	
		ČÍSLO PŘÍLOHY <b>C.3.4.C.</b>	