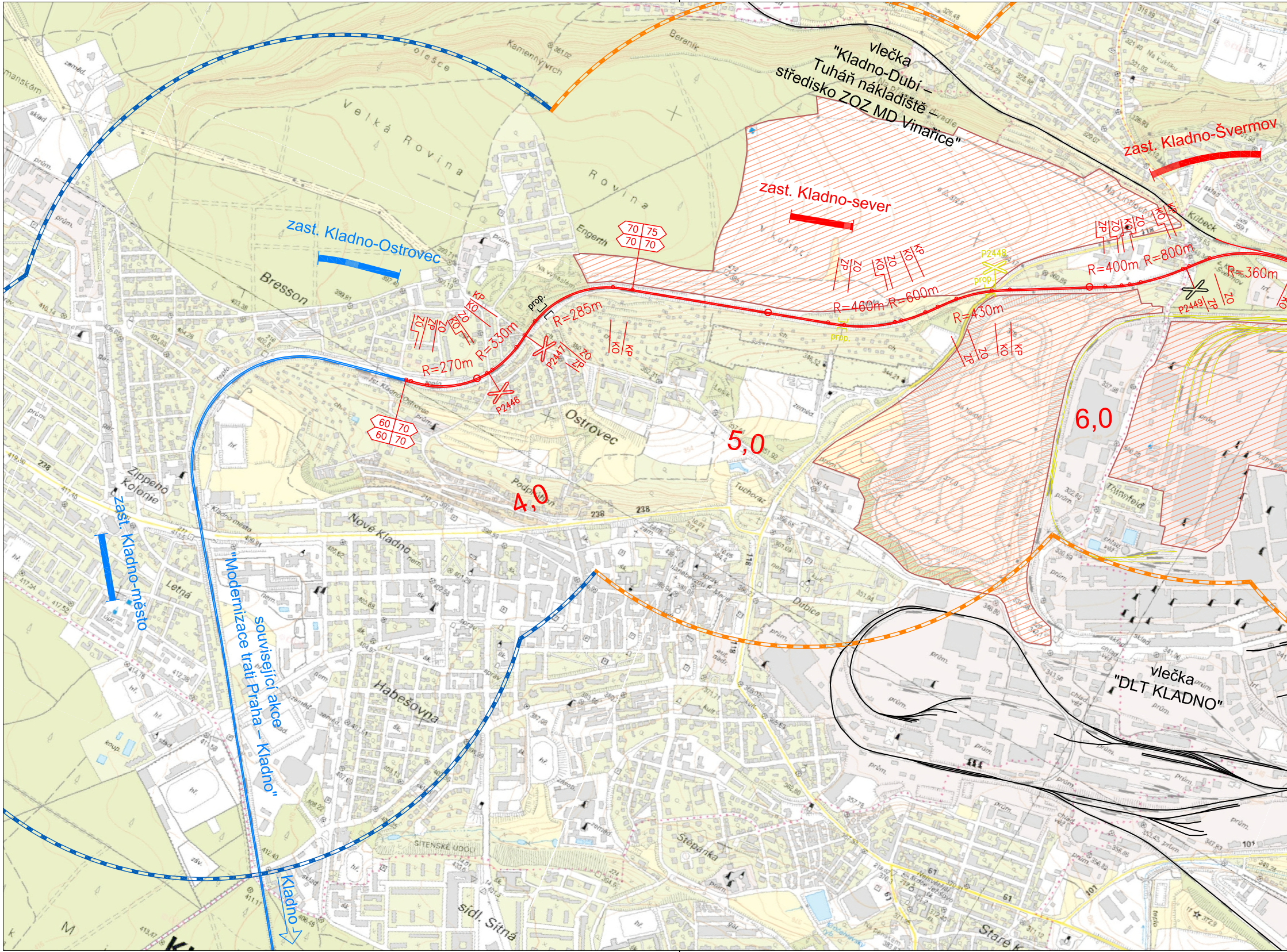
vlečka
"Kladno-Dubí –
Tuháň nákladiště –
středisko ZOZ MD Vinařice"
zast. Kladno-Švermov
zast. Kladno-sever
zast. Kladno-Ostrovec
zast. Kladno-město
související akce
"Modernizace trati Praha – Kladno"
Kladno
vlečka
"DLT KLADNO"
4,0
5,0
6,0
70 75
70 70
60 70
60 70
R=270m
R=330m
R=285m
R=460m
R=600m
R=430m
R=400m
R=800m
R=360m
P2446
P2447
P2448
P2449
prop.
ZP
ZO
KO
KP
Velká Rovina
Rovina
Beraník
Kamenný vrch
Bresson
Engerth
Ostrovec
Nové Kladno
Zippeho kolonie
Letná
Habešovna
Dubice
Tuchoraz
Thinnfeld
Kübeck
Štěpánka
Sítenské údolí
sídl. Sítná
238
118
101
61
107

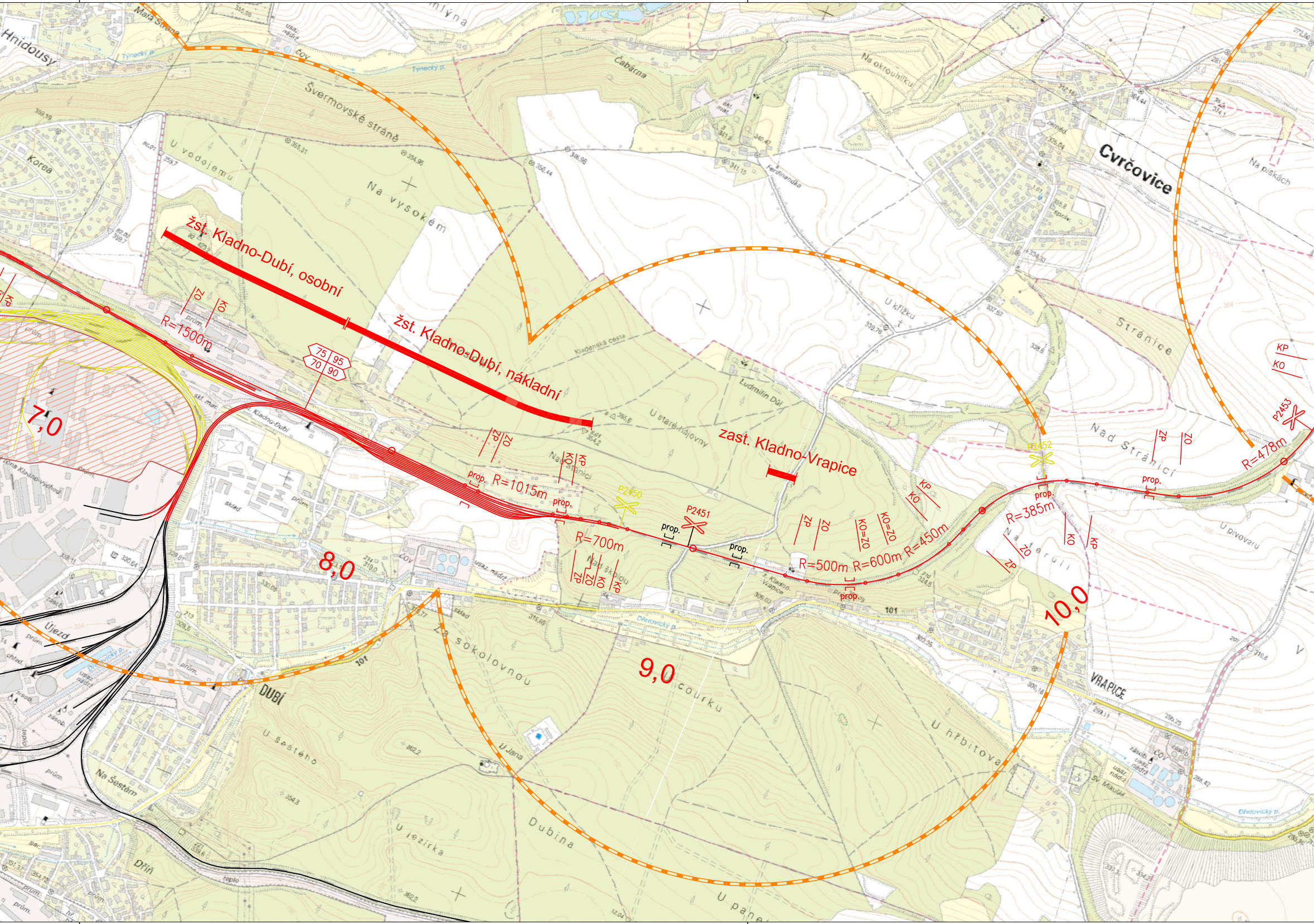

žst. Kladno-Dubí, osobní
žst. Kladno-Dubí, nákladní
zast. Kladno-Vrapice
R=1500m
R=1015m
R=700m
R=500m
R=600m
R=450m
R=385m
R=478m
75 95
70 90
7,0
8,0
9,0
10,0
P2450
P2451
P2452
P2453
ZO
KO
ZP
KP
KO=ZO
prop.
Hnidousy
Cvrčovice
DUBÍ
VRAPICE
Švermovské stráně
Na vysokém
U vodojemu
Korea
Čabárna
Na okrouhlíku
Na pískách
Ferdinandka
Kladenská cesta
U křížku
Stránice
Nad Stránicí
Ludmilin Důl
U staré hájovny
Na Stránici
Nad školou
Na feruli
U pivovaru
Za sokolovnou
courku
U šestého
U Jana
Dubina
U jezírka
U hřbitova
Na Šestám
Dříň
Újezd
Kladno-Dubí
ČOV
sklad
Dřetovický p.
Týnecký p.
101

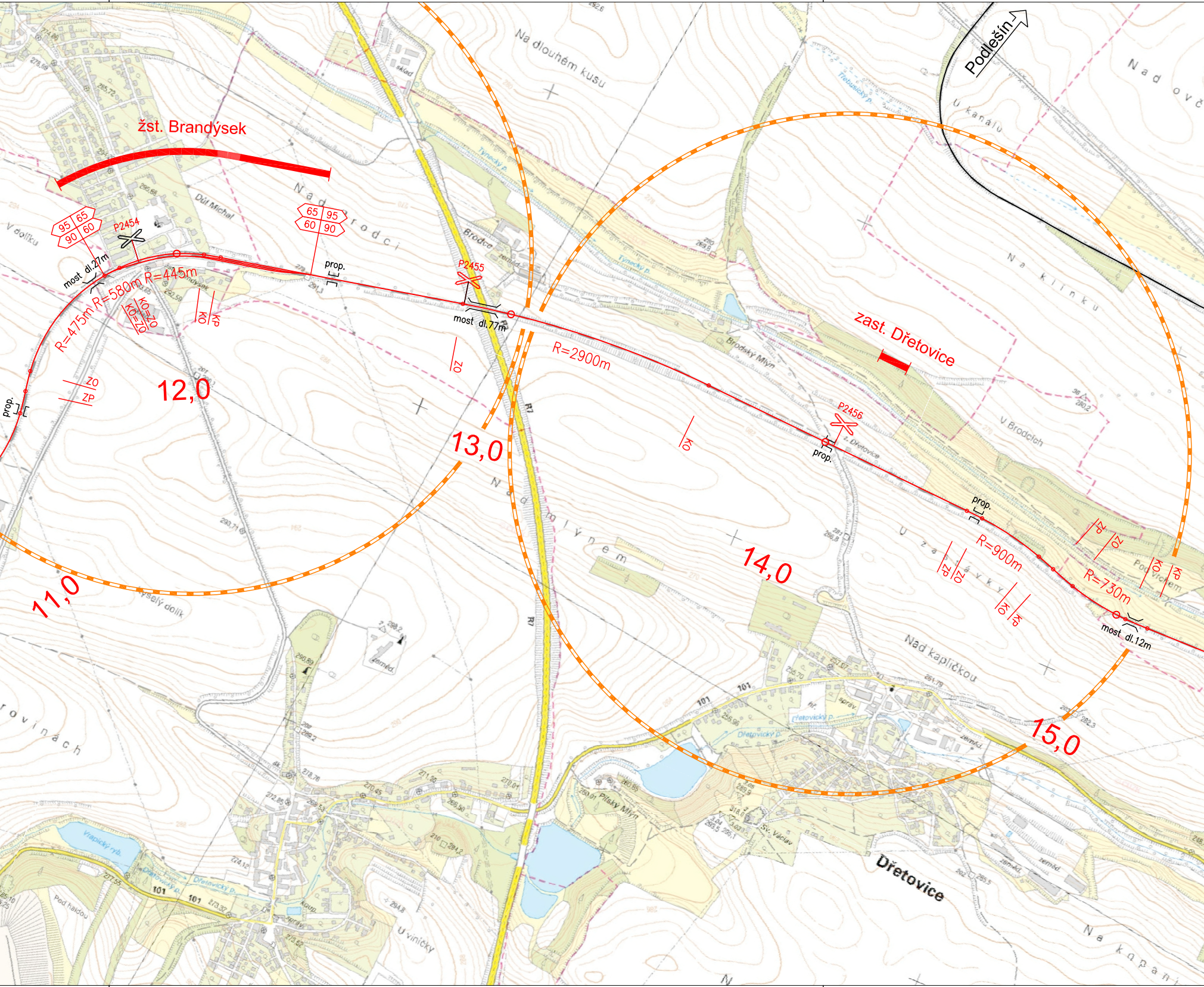
žst. Brandýsek
zast. Dřetovice
Podlešín
P2454
P2455
P2456
95 65
90 60
65 95
60 90
most dl.27m
most dl.77m
most dl.12m
R=475m
R=580m
R=445m
R=2900m
R=900m
R=730m
KO=ZO
KO=ZO
KO
KP
ZO
ZP
prop.
11,0
12,0
13,0
14,0
15,0
Na dlouhém kusu
U kanálu
Nad ovč
Na klínku
V Brodcích
Nad kapličkou
Nad mlýnem
U zahrádky
Podvrchem
Na rodci
Důl Michal
V dolíku
Kyselý dolík
rovinách
Brodce
Brodský Mlýn
Plšský Mlýn
Dřetovice
Sv. Václav
U viničky
Pod haldou
Na kopani
R7
101
sklad
zemed.

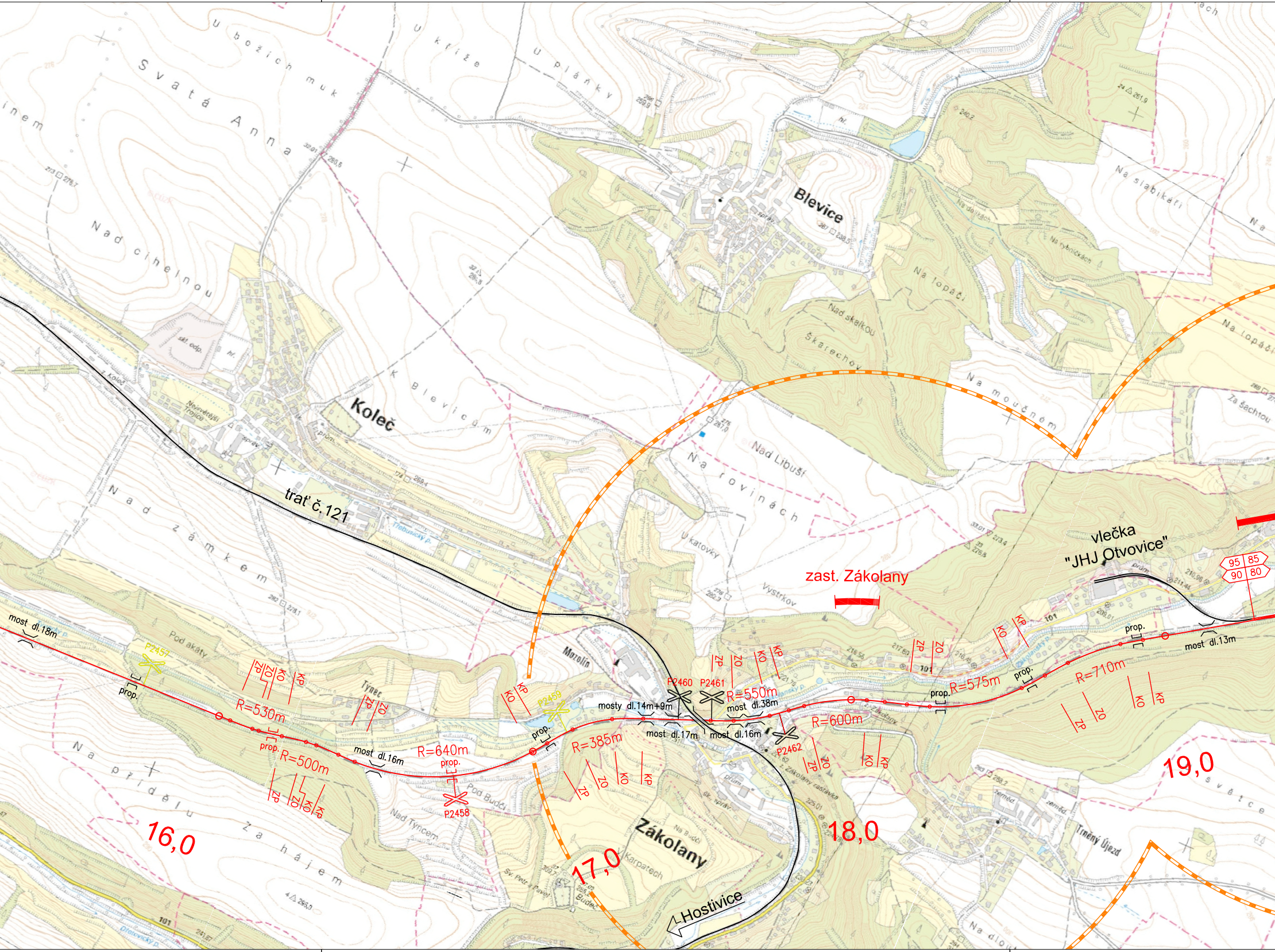

Blevice
Koleč
Zákolany
Mozolín
Týnec
Trněný Újezd
trať č.121
vlečka
"JHJ Otvovice"
zast. Zákolany
Hostivice
16,0
17,0
18,0
19,0
Svatá Anna
U božích muk
U kříže
U plaňky
Nad cihelnou
Nad zámkem
Na přídělu
Za hájem
K Blevicům
Na rovinách
Nad Libuší
Na slabikáři
Na lopáči
Nad skalkou
Škarechov
Na moučném
Za šachtou
U katovky
Vystrkov
Pod akáty
Pod Budčí
Nad Týncem
Karpatech
Budeč
Na svatce
most dl.18m
P2457
prop.
R=530m
R=500m
ZP
ZO
KO
KP
most dl.16m
R=640m
P2458
P2459
R=385m
mosty dl.14m+9m
most dl.17m
P2460
P2461
R=550m
most dl.38m
most dl.16m
P2462
R=600m
R=575m
R=710m
most dl.13m
95
85
90
80

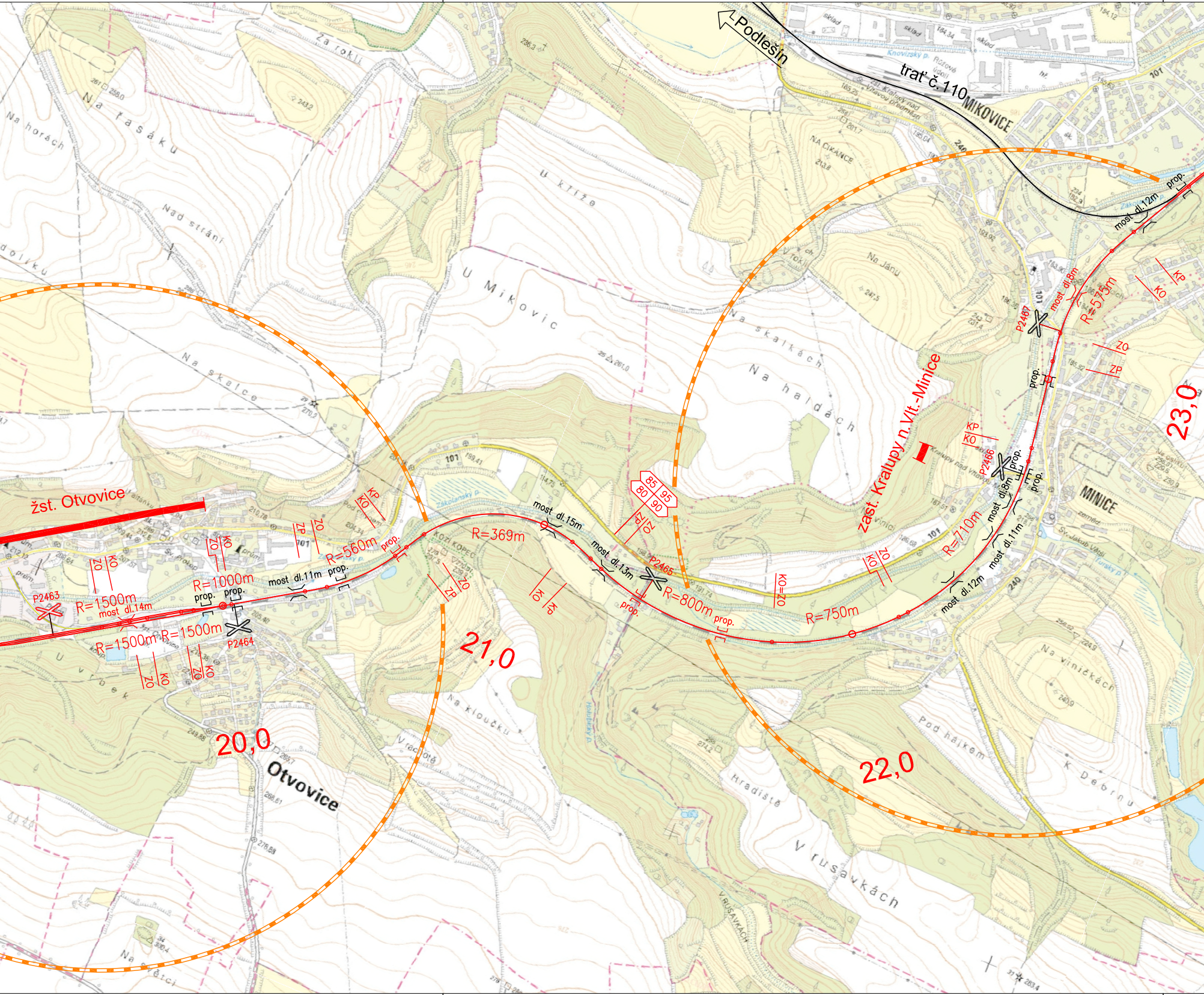
Podlešín
trať č.110
MIKOVICE
MINICE
Otvovice
žst. Otvovice
zast. Kralupy n.Vlt.-Minice
20,0
21,0
22,0
23,0
P2463
P2464
P2465
P2466
P2467
R=1500m
R=1500m
R=1500m
R=1000m
R=560m
R=369m
R=800m
R=750m
R=710m
R=575m
most dl.14m
most dl.11m
most dl.15m
most dl.13m
most dl.12m
most dl.11m
most dl.8m
most dl.8m
most dl.12m
prop.
KO
KP
ZO
ZP
KO=20
85
95
80
90
101
240
Za roklí
Na řasáku
Na horách
Nad strání
U kříže
U Mikovic
Na skalce
Na skalkách
Na haldách
Na Jánu
Na cikánce
V Tokli
Na kloučku
V rachotě
Hradiště
V rusavkách
Pod hájkem
K Debrnu
Na viničkách
U vrbek
Kozí kopec
Zákolanský p.
Knovízský p.

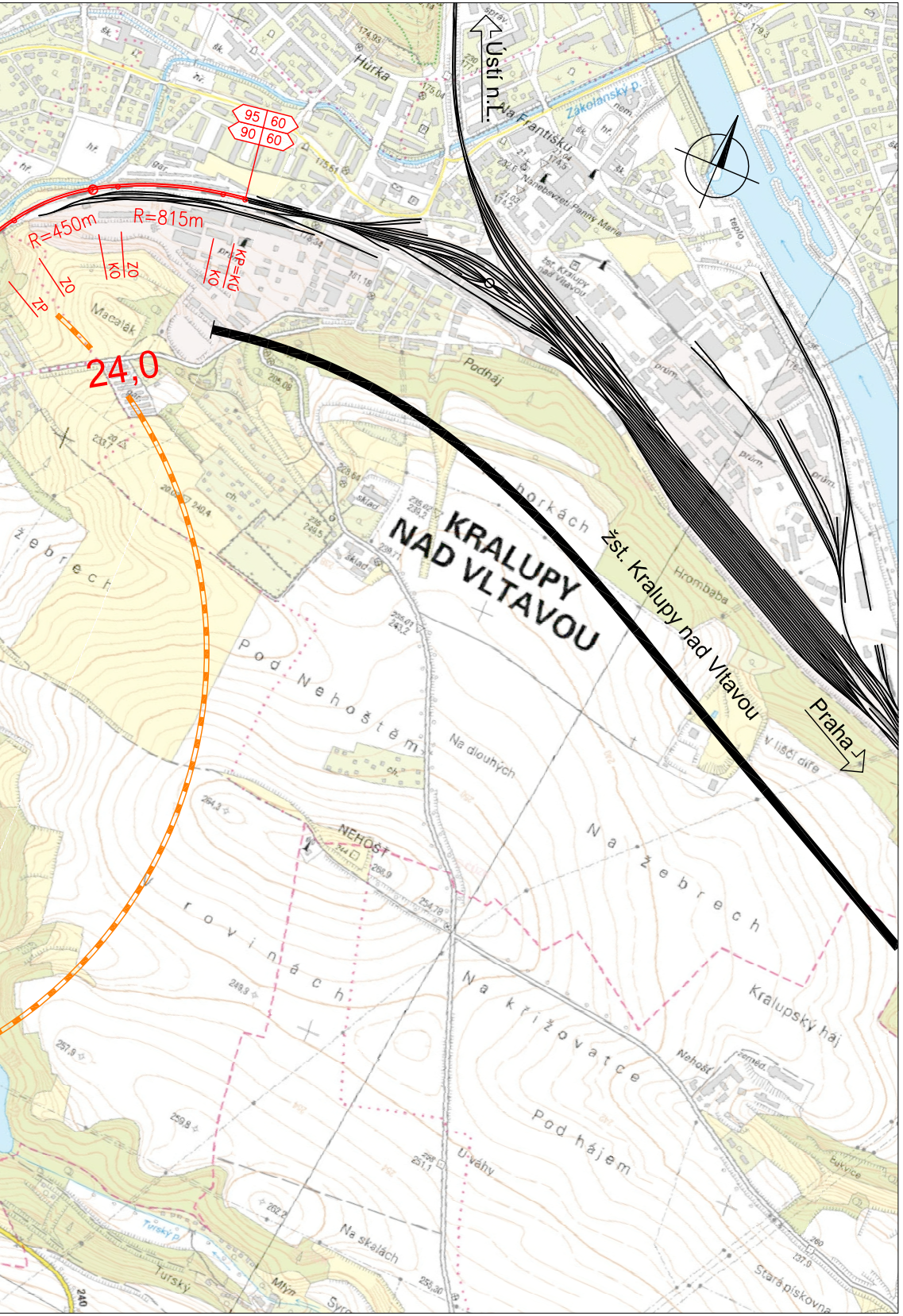
Ústí n.L.
Hůrka
Na Františku
Zákolanský p.
95 | 60
90 | 60
R=450m
R=815m
KO
ZO
KO
ZO
ZP
KO
KP=KO
Macalák
24,0
Podhaj
žst. Kralupy nad Vltavou
KRALUPY NAD VLTAVOU
Hrombaba
Praha
V liščí díře
Pod Nehoštěm
Na dlouhých
Na žebrech
NEHOŠŤ
Na křižovatce
Kralupský háj
Pod hájem
U váhy
Na skalách
Stará pískovna
Turský p.

LEGENDA:

P2451 ✕	úprava konstrukce přejezdu	most dl. prop.	bez úprav/sanace mostu, propustku
P2451 ✕	úprava stupně zabezpečení	most dl. prop.	nový/přestavba mostu, propustku
P2451 ✕	úprava přilehlé komunikace	most dl. prop.	zrušení mostu, propustku
P2451 ✕	zrušení přejezdu	▬ ▬ ▬	docházková vzdálenost 1000m
☰	kolej nová/rušená/stávající/souvis.	▨	významné rozvojové plochy (zastavitelné plochy, plochy přestavby)

Vypracoval:	Bc. Vladimír Říha	ČESKÉ VYSOKÉ UČENÍ TECHNICKÉ V PRAZE Fakulta dopravní	
Vedoucí práce:	doc. Ing. Lukáš Týfa, Ph.D.		
Rekonstrukce železniční tratě Kladno – Kralupy nad Vltavou Diplomová práce			
Část A – Přehledné výkresy		Akademický rok:	2014/2015
		Formát:	11 x A4
Přehledná situace		Měřítko:	1:10 000
		Číslo výkresu:	A.1