






**LEGENDA:**

-  Stávající pevné hrany
-  Stávající hranice parcel KN
-  Nové pevné hrany
-  Nové zábradlí
-  Nové rampy
-  Nové oplocení
-  Nové obrysové stěny parkovacího domu
-  Nové rozhraní ploch
-  Stávající VDZ
-  Nově navržené VDZ
-  Vozovka asfaltová
-  Vozovka dlážděná
-  Vozovka betonová
-  Vozovka betonová pochozí
-  Dlažba nepochozí
-  Beton nepochozí
-  Zeleň
-  Zeď
-  Chodník asfaltový
-  Chodník dlážděný
-  Chodník betonový
-  Signální a varovný pás červený
-  Kontrastní pás
-  Stávající SDZ
-  Rušené SDZ
-  Nově navržené SDZ
-  Označnick autobusového stanoviště
-  Sloupek SSZ
-  Čidlo pro otevření a zavření závory
-  Závora
-  Odbavovací zařízení
-  PŘÍSTŘEŠEK

-  Stopy kol
-  Vnější obrys vozidla
-  Obrys vozidla v počátečním a koncovém bodě



Katastrální území: Praha - Třebonice [770353]

OBOR Dopravní systémy a technika	KATEDRA K812 Ústav dopravních systémů	JMÉNA STUDENTŮ Bc. VÁCLAV FIŠER	
ROČNÍK 2/56	VEDOUČÍ Ing. Petr Chmela, Ing. Martin Jareš, Ph.D.		
AKCE : DIPLOMOVÁ PRÁCE			FORMÁT 2xA4
			MĚŘÍTKO 1:1 000
			DATUM 16.5.2022
OBSAH : VLEČNÉ KŘIVKY - DÍL 1			Č. VÝKR. 2.5