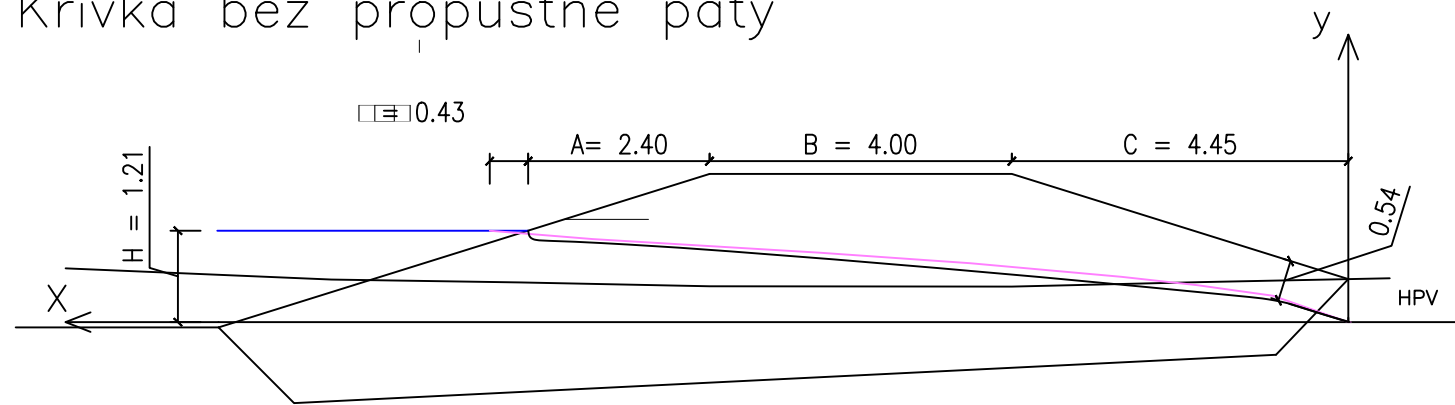
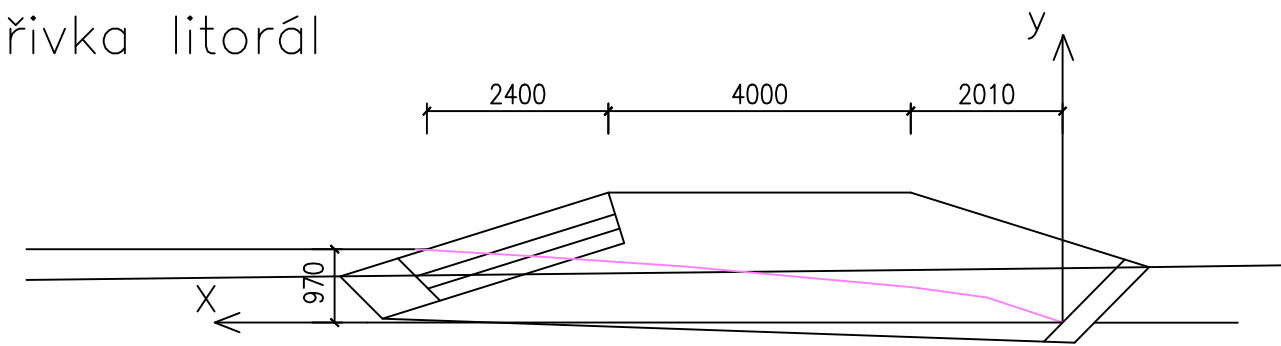


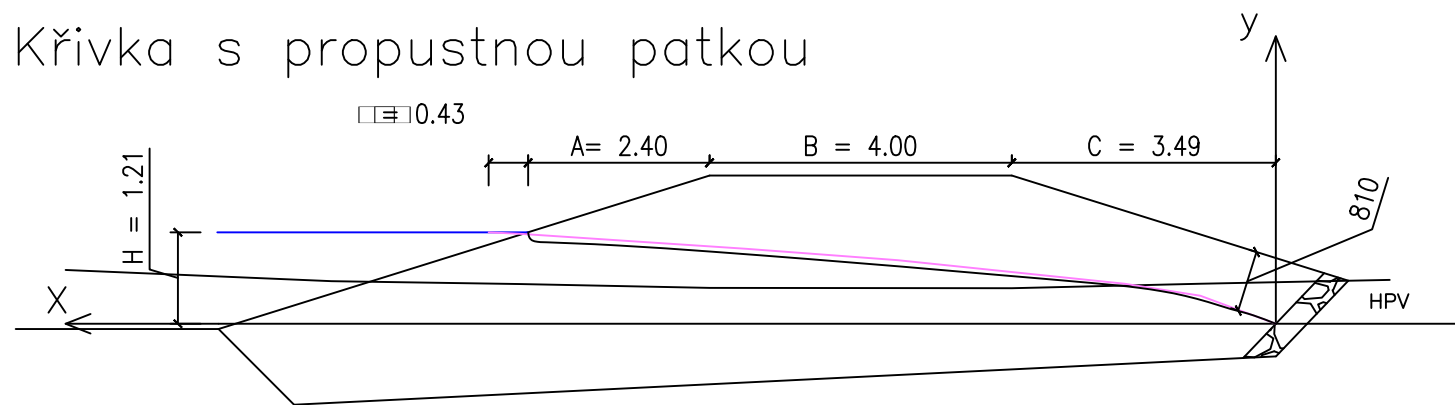
Křivka bez propustné paty



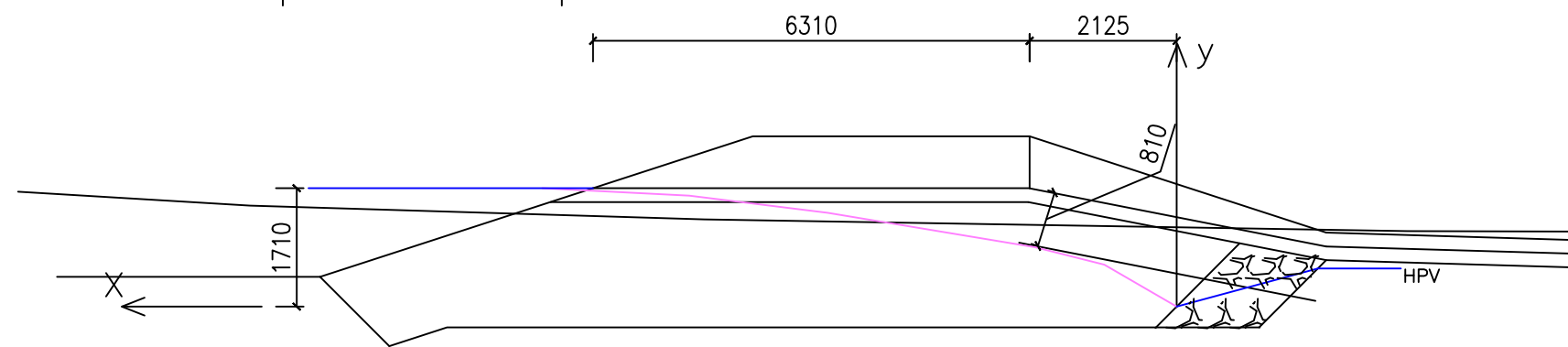
Křivka litorál




Křivka s propustnou patkou



Křivka bezpečnostní přeliv



Zpracoval: <b>Tomáš Rus</b>	Vedoucí práce: <b>Doc. Ing. Ladislav Satrapa, CSC.</b>	Školní rok: <b>2023/24</b>	Fakulta stavební <b>ČVUT</b> 
Předmět: <b>Bakalářská práce</b>			
Název úlohy: <b>Návrh MVN v katastru Pchery</b>			Datum: <b>17.05.24</b>
			Meřítko: <b>1:100</b>
Název výkresu: <b>Schémata průsakových křivek</b>			Číslo výkresu: