



BANSKÁ BYSTRICA
Je mestom ležiacim na úpatí stredoslovenských pohorí priamo v srdci Slovenska. Zo severovýchodu k mestu prenikajú pahorky Veľkej Fatry, zo severovýchodu z Nízkych Tatier, z východu Veporské vrchy a zo západu najbližšie Kremnické vrchy (931 m n.m.). Mesto z pravého brehu obíjma rieku Hron. Z okolitých kopcov do mesta stekajú potoky, ktoré spolu s vyvýšeninami určujú geomorfologický tvar mesta.
Športová dolina, ktorú som vo svojej diplomovej práci spracovala sa tiahne takmer od centra mesta až po sídlisko Podlavice. Sú v nej umiestnené takmer všetky športové možnosti a usporiadavané takmer všetky športové udalosti počas roka. V jedinej doline sú pokope športová hala, krytá plaváreň, atletický štadión s futbalovým ihriskom FK Dukly pre 7 000 divákov, areál kúpaliska s bedmintonovými halami a areál univerzitného bežeckého oválu s ihriskami patriacim UMB. Areál UMB je umiestnený ako jeden z posledných a naskytujú sa mu malebné výhľady do okolitých Kremnických vrchov a na symbol Banskej Bystrice – vrch Urpín. V okolí areálu UMB sú umiestnené edukačné zariadenia a to dve stredné školy dve fakulty aj s internátmi z toho jedna s katedrou telovýchovy a jedna základná škola. Areál je zo severnej strane prirodzene ohraničený záhradkárskou kolóniou, z južnej časti tvorí bariéru potok Tajovka, zo západnej strany to je poľnohospodársky využívané pole a z východu je to areál ZARESU – Záhrad a Záhradníčke a rekreačné služby. Do areálu vedie jediná prijazdová cesta z ulice Tajovského, ktorá vedie popod internáty. Do areálu vedú 4 pešie trasy zo sídliska Podlavice, zo sídliska Fončorda zo svahu na severe od oválu a taktiež prijazdová cesta s chodníkom. Schody spájajúce univerzitu a areál zahŕňujem v návrhu širších vťahov. Územím je vedená aj cyklotrasa zo smeru THK na ulicu Tajovského.

SITUÁCIA PARTER
M 1/2000

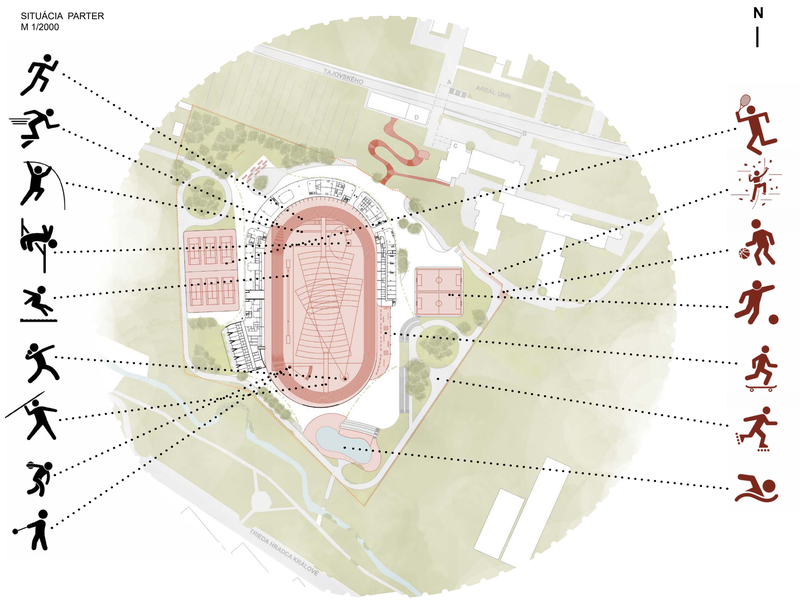

SITUÁCIA STRECHA
M 1/2000

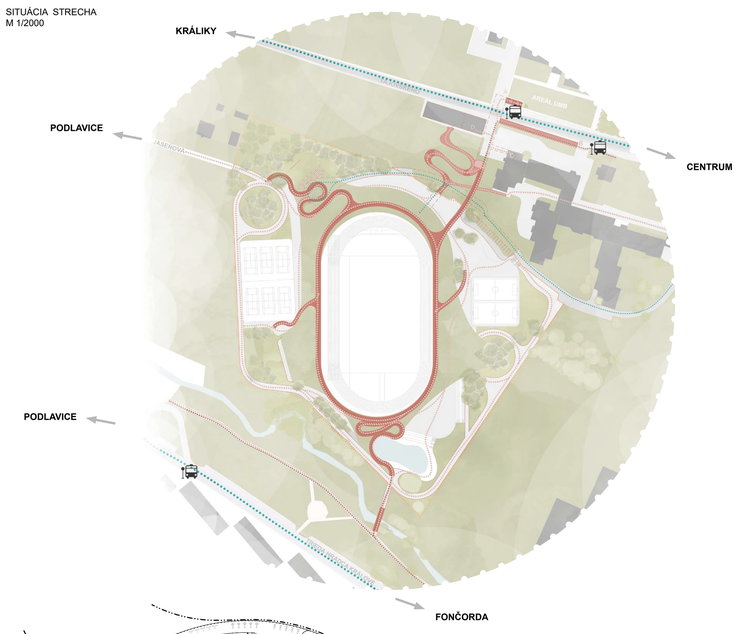

Areál postavený v rokoch 1985 až 1989 Univerzitou Mateja Bela od svojho vzniku slúžil ako tréningová plocha na výučbu športov atletiky na Katedre telovýchovy a športu na UMB, na výučbu iných oddielov a tiež pre športové súťaže rôznych výkonnostných úrovní. V poobedných, až večerných hodinách a cez víkendy tento štadión slúži rekreačným účelom verejnosti.
Medzi časom v areáli pribudli stavby slúžiace univerzite a Tenisovej akadémi Edmunda Pavlíka sídliacej v areáli. Tieto stavby nepridali na estetickej hodnote územia. Spolu so zlým technickým stavom oválu a neudržiavaným okolím tvorí areál miesto, ktoré nevyužíva svoj potenciál naplno.
Navrhnutý objekt nepočíta s jestvujúcou zástavbou ale nahrádza ju, buď priamo v areáli alebo na pozemkoch Univerzity.
V návrhu využívam jestvujúcu príjazdovú cestu a komunikácie v území navrhujem v dôležitých smeroch vzhľadom k okoliu. V návrhu počítam s podzemným parkovaním a v nadzemných podlažiach sú umiestnené funkcie fitnes, spa, tenisová akadémia, ubytovanie a klubovňa.
Svojim tvarom môj návrh rozdeluje riešené územie na niekoľko častí. Každá z častí nadobúda svoju športovú alebo rekreačnú funkciu. Objekt prepája hlavné smery v území pešími chodníkmi alebo cyklotrasou.

- pochodzia plocha
- pojazdná plocha
- podzemný parking
- napojenie na UMB
- nadzemný chodník
- napojenie automobilovej dopravy
- napojenie cyklotrasy
- pešia trasa

PÔDORYSY
1.NP
M 1/750

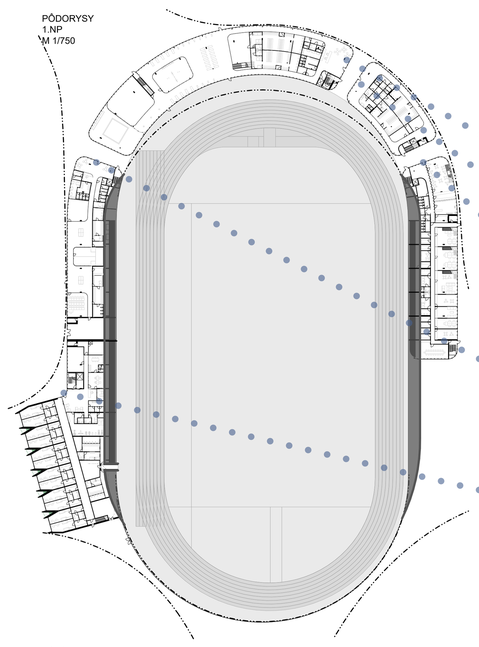

Pre vstup na atletický ovál boli do hmoty poloblúkovej stavby kopírujúcej ovál vytvorené tunely. V týchto tuneloch sú umiestnené hlavné vstupy. Ponad ne pokračuje strecha a tvoria tým krytý vstup do objektov.

GARÁŽE
Vjazd do podzemných garáží je orientovaný na severo - východe objektu. Tvar podzemných garáží kopíruje pôdorych 1.NP. Má kapacitu až 178 parkovacích stání. V garážach sú na konci každého požiarneho úseku (rozmiestnenie pri únikových východoch) použité sprinklerové clony, ktoré zabraňujú rozšíreniu požiaru v objekte.

FITNES
Vstup do objektu je umiestnený v krytom podchode. Návštevník cez recepciu prechádza popri oddelených dámskych a pánskych šatniach do otvoreného priestoru s vizuálnym prepojením 1.NP a 2.NP. V otvorenom priestore sú umiestnené stroje na cvičenie a uzavreté miestnosti tvoria sály na súkromné lekcie alebo precvičovanie v skupinách. Objekt je bezbariérovo riešený výťahom z 1.PP až do 2.NP pri vstupe do objektu.

SPA
Vstup do objektu je umiestnený v krytom podchode. Návštevník cez recepciu prechádza popri oddelených dámskych a pánskych šatniach ku schodisku s výťahom. Dostáva sa tak do 2.NP kde na neho čaká óáza saunového sveta s rôznymi druhmi sáun, výrývkou a barom.

KLUBOVŇA
Tenisovej akadémie je spolu s klubovňou špecifickou časťou celého areálu, pretože celá stavba slúži len ako zázemie a vstup do športovej časti, ktorá sa odohráva v exteriéri. Súčasťou klubovne sú aj bar a retail s oddelenou prevádzkou. Klubovňu tvorí hub slúžiaci pre športy umiestnené v areáli so zázemím a zsadačkou.

TENIS
Tenisovej akadémie je spolu s klubovňou špecifickou časťou celého areálu, pretože celá stavba slúži len ako zázemie a vstup do športovej časti, ktorá sa odohráva v exteriéri. Popri recepcii a zázemí sa návštevník dostane do otvoreného priestoru s indoorovými aktivitami ako squash, ping - pong, hracia stena a učebňa, z ktorej sa vchádza do oddelených šatní.

UBYTOVANIE
Súčasťou areálu je aj objekt na krátkodobé ubytovanie s kapacitou 59 ľudí s vrátnicou, posilovňou, práčovňou a spoločnou klubovňou v 2.NP. V tom istom objekte sa nachádza aj zázemie pre atletický štadión v 1.NP.

2.NP

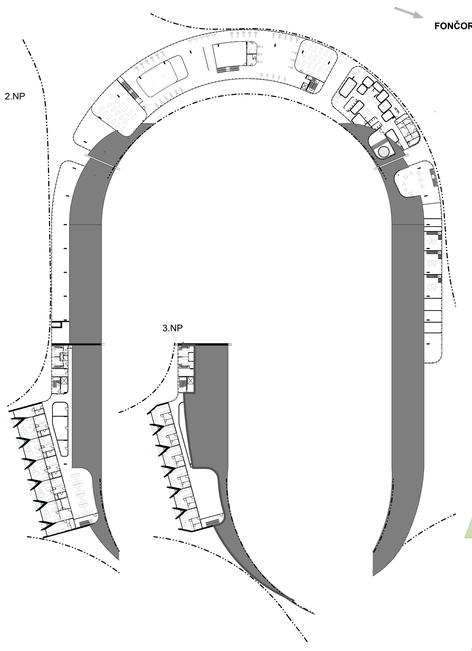

3.NP

1.PP

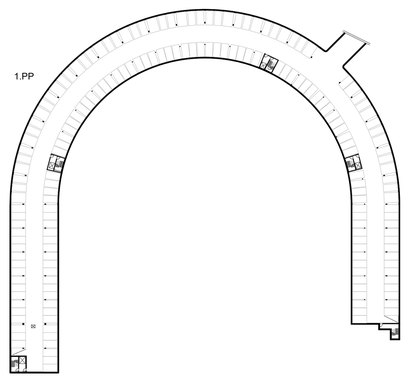

3D SCHÉMA KONCEPTU

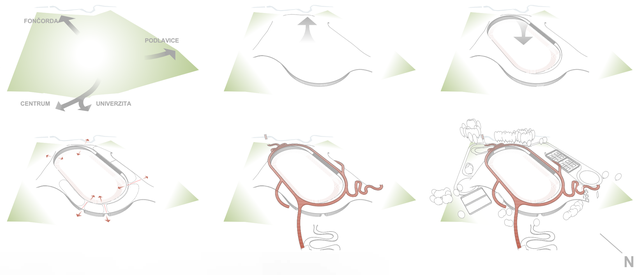

JUŽNÝ POHĽAD
M 1/750

SEVERNÝ POHĽAD

VÝCHODNÝ POHĽAD



ZÁPADNÝ POHĽAD



V - Z REZOPOHĽAD
M 1/750



Pri vytváraní hmoty som definovala hlavné smery pohybu v území. Sídliská Podlavice, Fončorda a Univerzita a centrum. Bol zdvihnutý terén je zdvihnutý v mieste pôvodného bežeckého oválu na 3 ramená dotýkajúce sa zeme.
Do vytvoreného objemu je vystrihnutý nový bežecký ovál S-J orientácie. Tribuny tvoria spadnuté krivky rímsy.
Pre vstup na atletický ovál je obvodový plášť rozdelený na niekoľko častí, kde sú umiestnené hlavné kryté vstupy do objektov. Na zdvihnutom teréne je navrhnutá cyklotrasa spájajúca dôležité smery v území. Ramená dotýkajúce sa zeme rozdelujú areál na viac častí, kde sú umiestnené športové ihriská a voľnočasové aktivity.

S - J REZOPOHĽAD