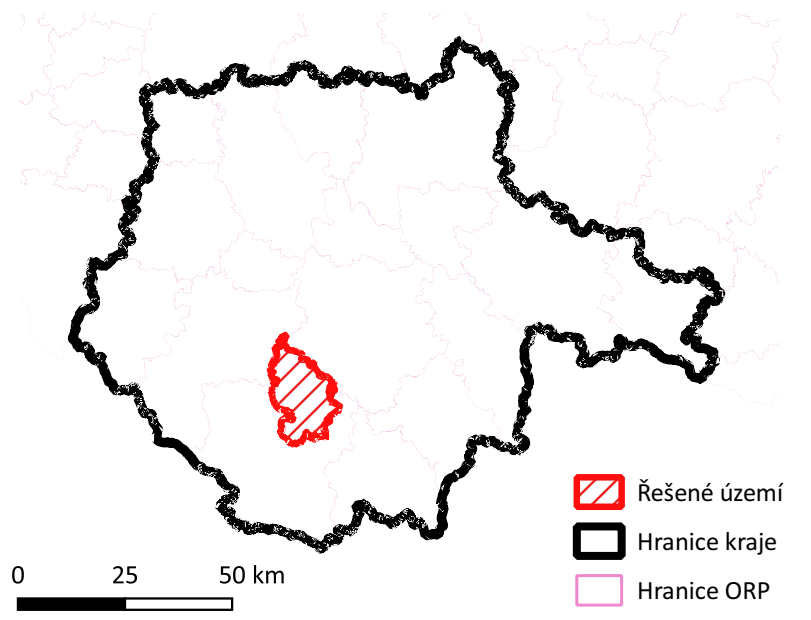








Umístění řešeného území v Jihočeském kraji



Legenda

-  Řešené území
-  CHKO Blanský les
-  Hranice ORP
-  Hranice obcí
-  Hranice katastrálních území



STUDIJNÍ PROGRAM: Stavební inženýrství	Fakulta stavební ČVUT v Praze Katedra urbanismu a územního plánování	
STUDIJNÍ OBOR: Inženýrství životního prostředí		
DIPLOMOVÁ PRÁCE: Prostorové plánování v obcích CHKO Blanský les		FORMÁT VÝKRESU: A3
NÁZEV VÝKRESU: Vymezení řešeného území		MĚŘÍTKO: 1:100 000
ZPRACOVAL: Bc. Pavel Vojtko	VEDOUcí BAKALÁŘSKÉ PRÁCE: Ing. Václav Jetel, Ph.D	DATUM: prosinec 2021