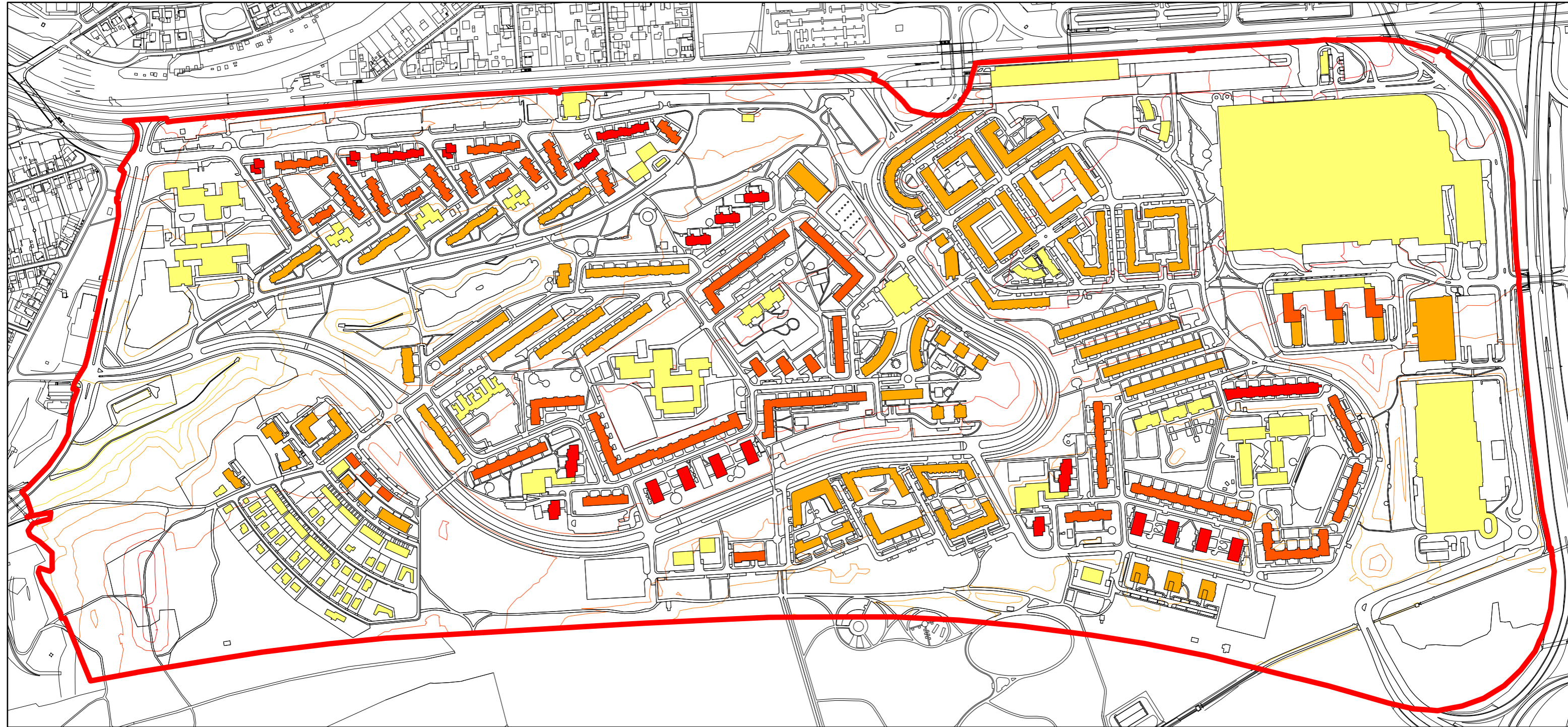
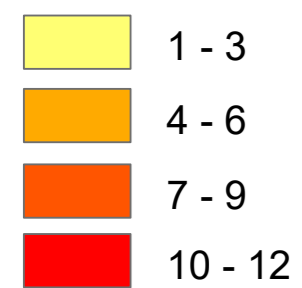


# Výkres výškového rozložení

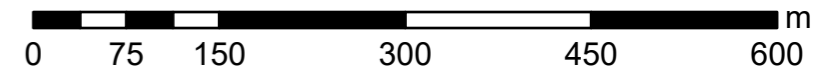
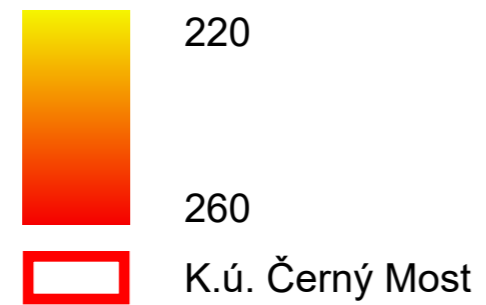



## Legenda

### Podlažnost objektů



### Vrstevnice [m n.m.]



Sídliště Černý Most - návrh revitalizace			
Výkres výškového rozložení			
Výkres č. 5	Formát: A3	Měřítko: 1:6000	
Vypracoval Tomáš Klusák			