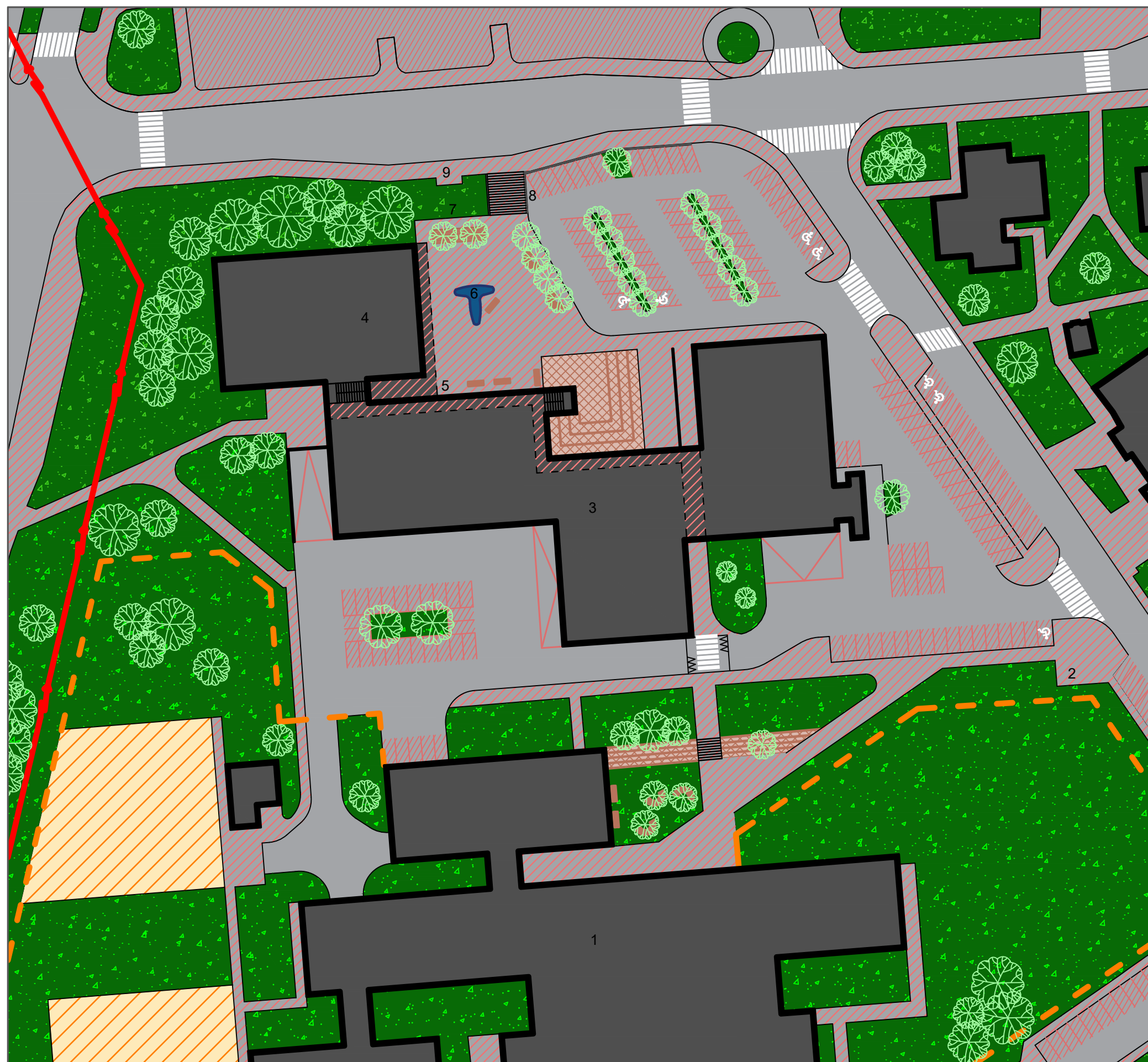










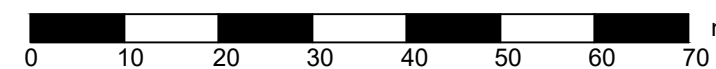



Výkres návrhu řešení okolí obchodního domu Sparta



Legenda

-  Stávající zástavba
 -  Pozemní komunikace
 -  Parkovací stání
 -  Zásobovací prostory
 -  Pěší komunikace
 -  Podloubí / podchod
 -  Travnaté plochy
 -  Vzrostlá zeleň - stromy
 -  Dřevěné prvky posezení
 -  Stávající dětské hřiště a sportoviště
 -  Oplocení areálu ZŠ a soukromého gymnázia
 -  Nadzemní vedení VVN
-
- 1 ZŠ a soukromé gymnázium ARCUS
 - 2 Nové stanoviště tříděného odpadu
 - 3 Obchodní dům Sparta
 - 4 Nová lokalita ÚMČ Praha 14
 - 5 Stojany na kola
 - 6 Vodní prvek
 - 7 Socha (umělecké dílo)
 - 8 Kontejnery na textil
 - 9 Autobusová zastávka



Sídliště Černý Most - návrh revitalizace			
Výkres návrhu řešení okolí obchodního domu Sparta			
Výkres č. 12	Formát: A3	Měřítko: 1:750	
Vypracoval Tomáš Klusák			