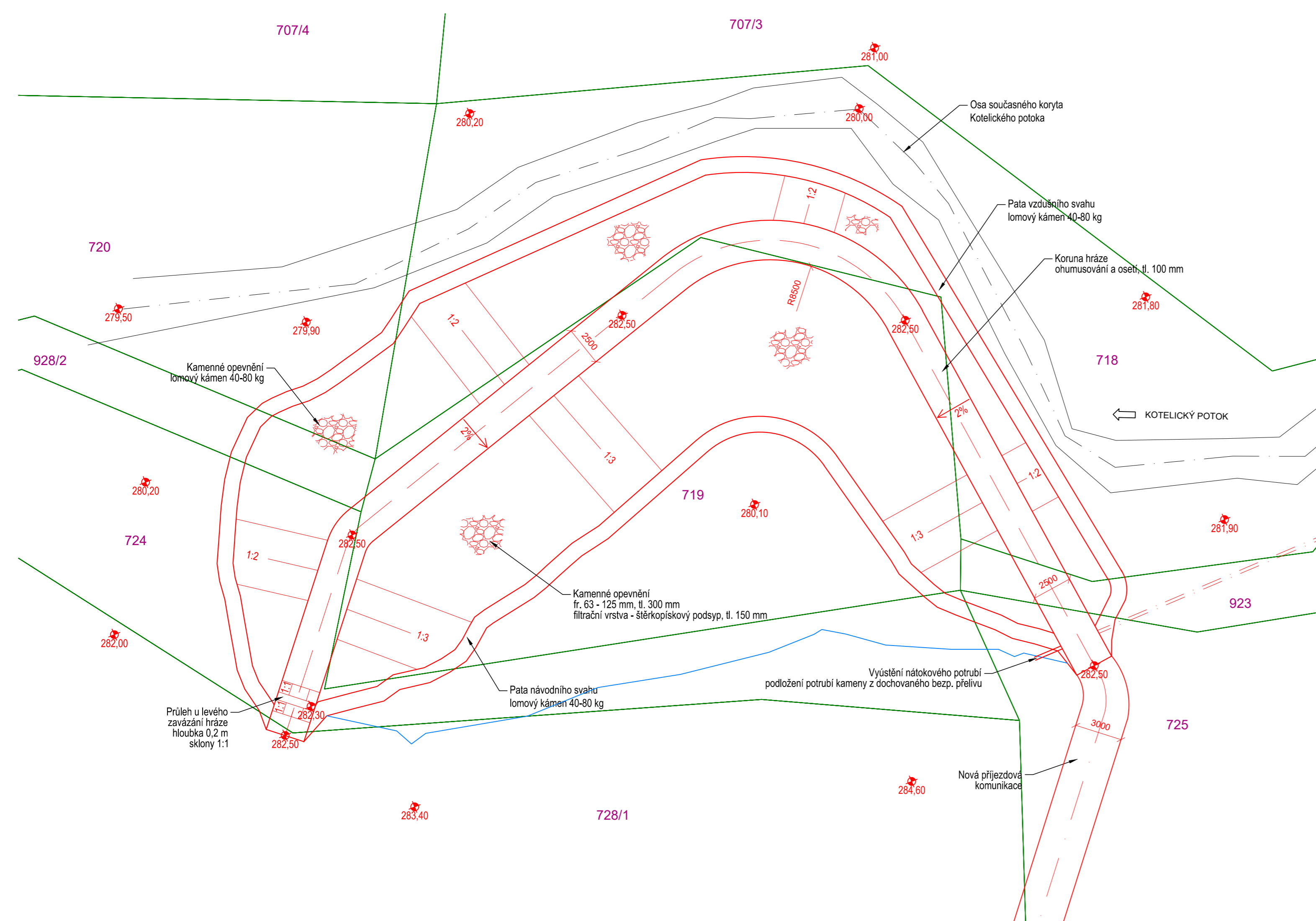




Balt p. v.
S–JTSK

OBOR	KATEDRA	JMÉNO STUDENTA	
Vodní hospodářství a vodní stavby	K142	Dan Vrba	
VEDOUcí PRÁCE	ROČNÍK		
doc. Ing. Ladislav Satrapa, CSc.	VI.		
AKCE : Obnova zaniklého rybníka na Kotelickém potoce			
OBSAH :			
Situace širších vztahů			
FORMÁT	A3		
MĚŘITKO	1:50 000		
DATUM	12/2021		
ČÍSLO VÝKRESU	C.1		



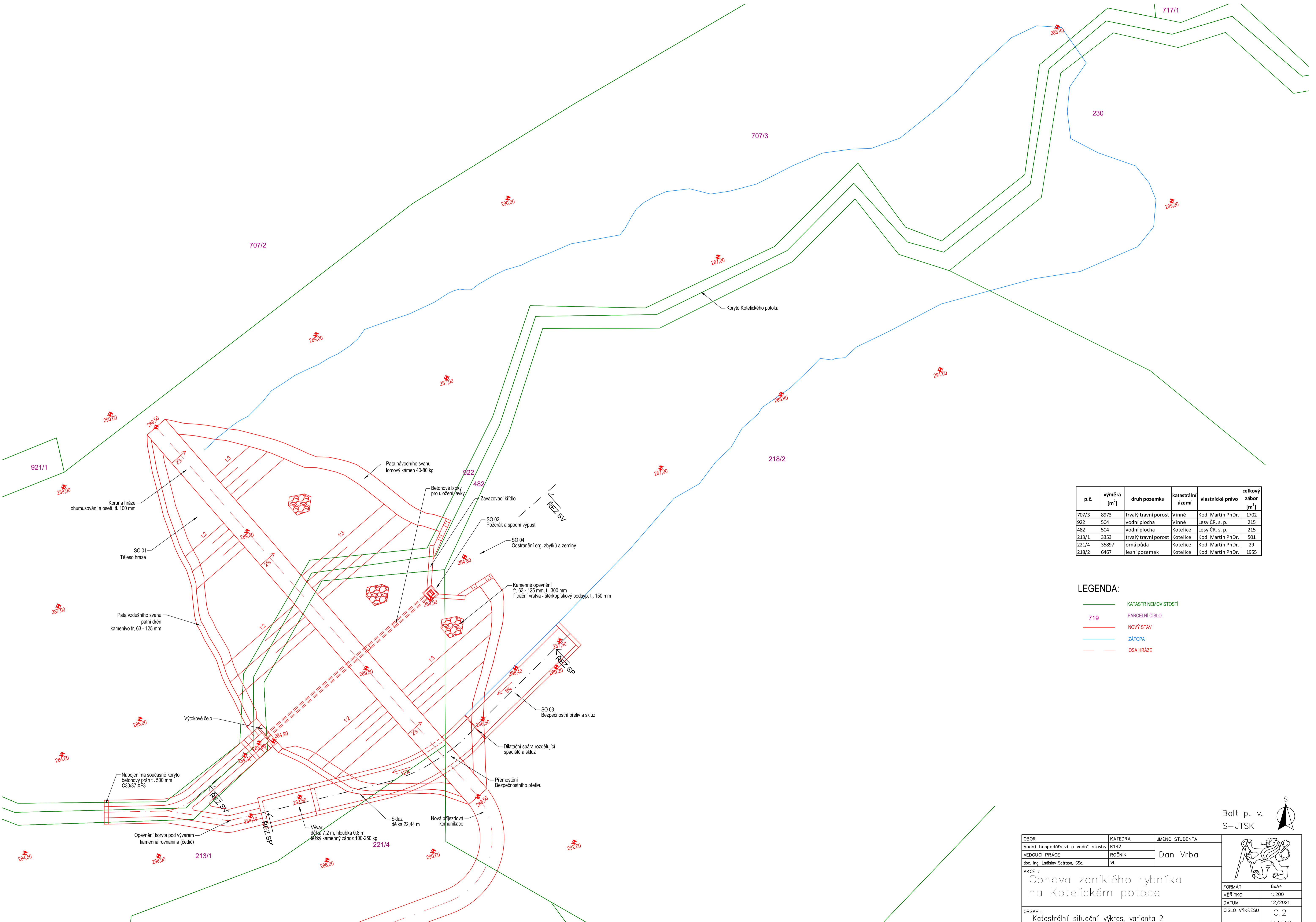
p. č.	výměra [m ²]	druh pozemku	katastrální území	vlastnické právo	celkový zábor [m ²]
719	755	vodní plocha	Vinné	Kodl Martin PhDr.	755
718	917	lesní pozemek	Vinné	Lesy ČR, s. p.	307
720	1241	trvalý travní porost	Vinné	Kodl Martin PhDr.	36
724	1499	trvalý travní porost	Vinné	Kodl Martin PhDr.	112
928/2	392	vodní plocha	Vinné	Lesy ČR, s. p.	29
728/1	16265	orná půda	Vinné	Kodl Martin PhDr.	3
923	108	vodní plocha	Vinné	Lesy ČR, s. p.	30
725	881	lesní pozemek	Vinné	Kodl Martin PhDr.	27

LEGENDA:

- KATASTR NEMOVISTOSTÍ
- 719 PARCELNÍ ČÍSLO
- NOVÝ STAV
- SOUČASNÉ KORYTO
- - - OSA HRÁZE
- - - OSA KORYTA
- ZÁTOPA

Balt p. v.
S—JTSK

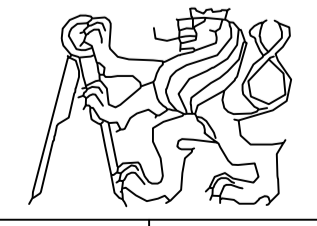
OBOR	KATEDRA	JMÉNO STUDENTA		
Vodní hospodářství a vodní stavby	K142	Dan Vrba		
VEDOUcí PRÁCE	ROČNÍK			
doc. Ing. Ladislav Satrapa, CSc.	VI.			
AKCE :			FORMÁT	3xA4
Obnova zaniklého rybníka na Kotelickém potoce			MĚŘÍTKO	1:200
			DATUM	12/2021
OBSAH :			ČÍSLO VÝKRESU	C.2 VAR1
Katastrální situace, varianta 1				



p.č.	výměra [m ²]	druh pozemku	katastrální území	vlastnické právo	celkový zábor [m ²]
707/3	8973	trvalý travní porost	Vinné	Kodl Martin PhDr.	1702
922	504	vodní plocha	Vinné	Lesy ČR, s. p.	215
482	504	vodní plocha	Kotelice	Lesy ČR, s. p.	215
213/1	3353	trvalý travní porost	Kotelice	Kodl Martin PhDr.	501
221/4	35897	orná půda	Kotelice	Kodl Martin PhDr.	29
218/2	6467	lesní pozemek	Kotelice	Kodl Martin PhDr.	1955

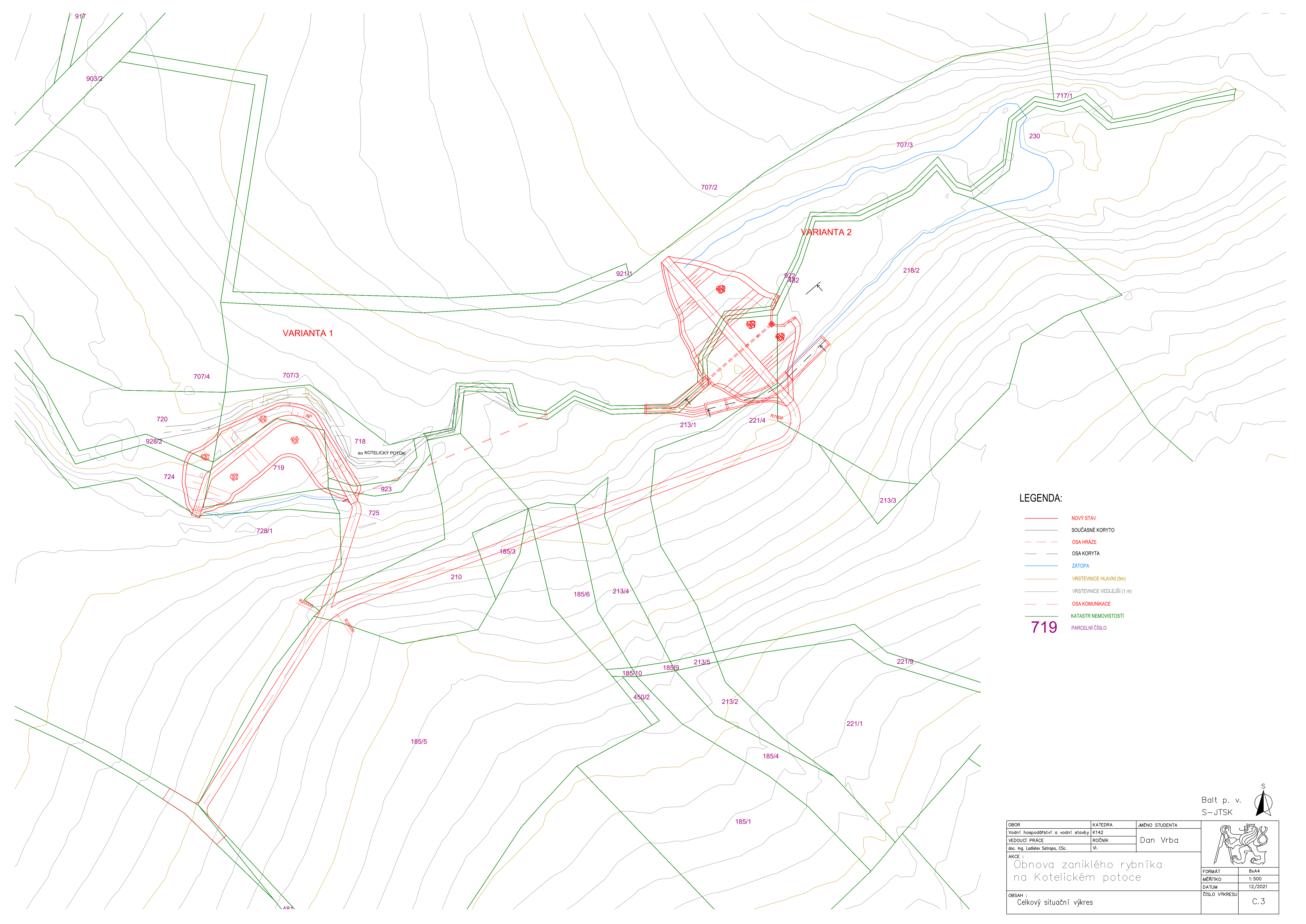
LEGENDA:

- KATASTR NEMOVITOSTI
- 719 PARCELNÍ ČÍSLO
- NOVÝ STAV
- ZÁTOPA
- - - OSA HRÁZE

OBOR Vodní hospodářství a vodní stavby	KATEDRA K142	JMÉNO STUDENTA Dan Vrba	
VEDOUČÍ PRÁCE doc. Ing. Ladislav Satrapa, CSc.	ROČNÍK VI.		
AKCE : Obnova zaniklého rybníka na Kotelickém potoce			FORMÁT 8x44
			MĚŘÍTKO 1:200
			DATUM 12/2021
OBSAH : Katastrální situační výkres, varianta 2			ČÍSLO VÝKRESU C.2 VAR2

Balt p. v.
S—JTSK

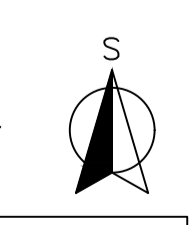




LEGENDA:

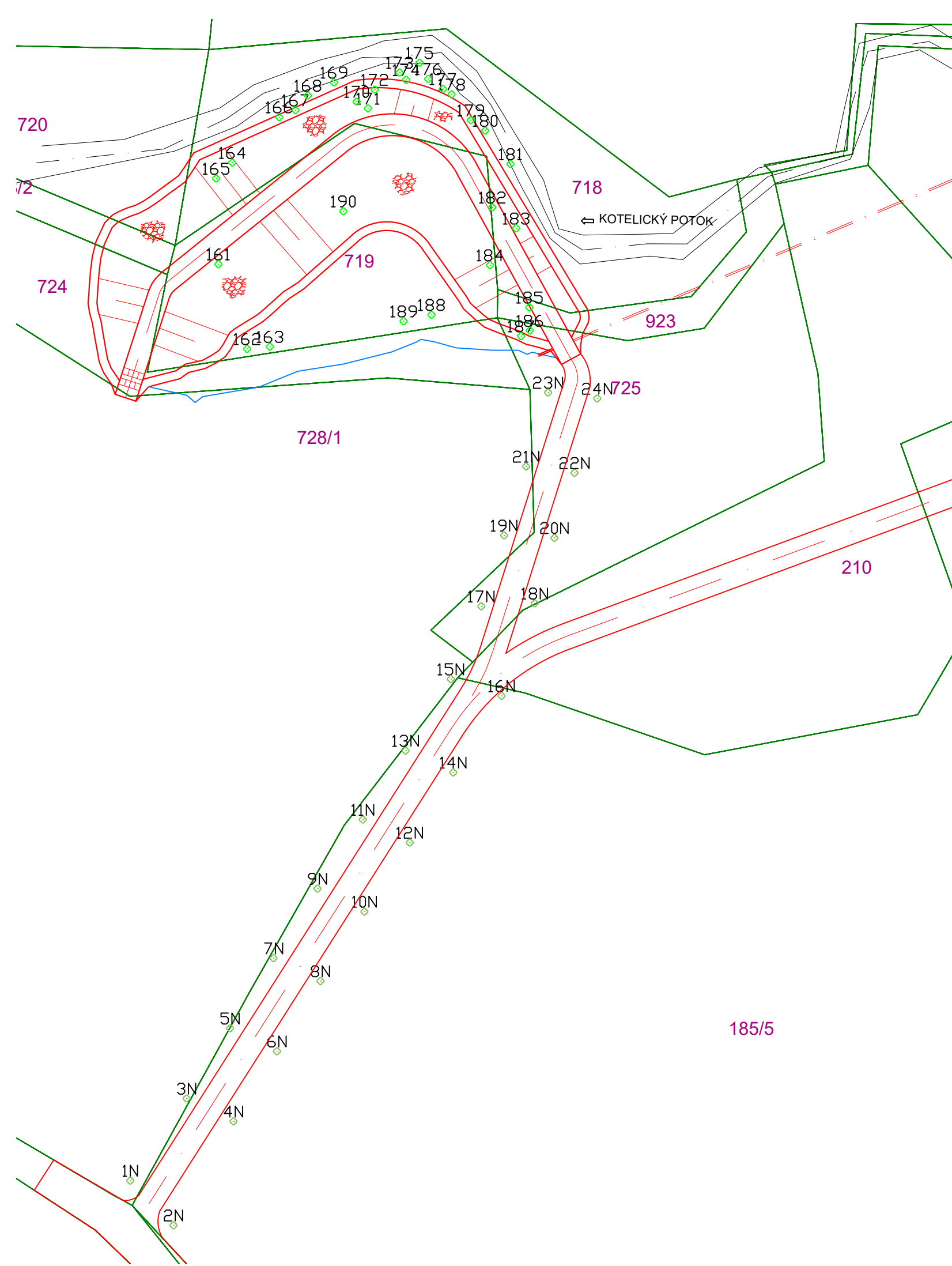
- NOVÝ STAV
- SOUČASNÉ KORYTO
- - - OSA HRÁZE
- - - OSA KORYTA
- ZÁTOPA
- VRSTEVNICE HLAVNÍ (5m)
- VRSTEVNICE VEDLEJŠÍ (1m)
- - - OSA KOMUNIKACE
- KATASTR NEMOVISTOSTÍ
- 719 PARCELNÍ ČÍSLO

Balt p. v.
S—JTSK



OBOR Vodní hospodářství a vodní stavby	KATEDRA K142	JMÉNO STUDENTA Dan Vrba
VEDOUČÍ PRÁCE doc. Ing. Ladislav Satrapa, CSc.	ROČNÍK VI.	
AKCE : Obnova zaniklého rybníka na Kotelickém potoce		
FORMÁT 8x4	MĚŘÍTKO 1:500	DATUM 12/2021
OBSAH : Celkový situační výkres		ČÍSLO VÝKRESU C.3





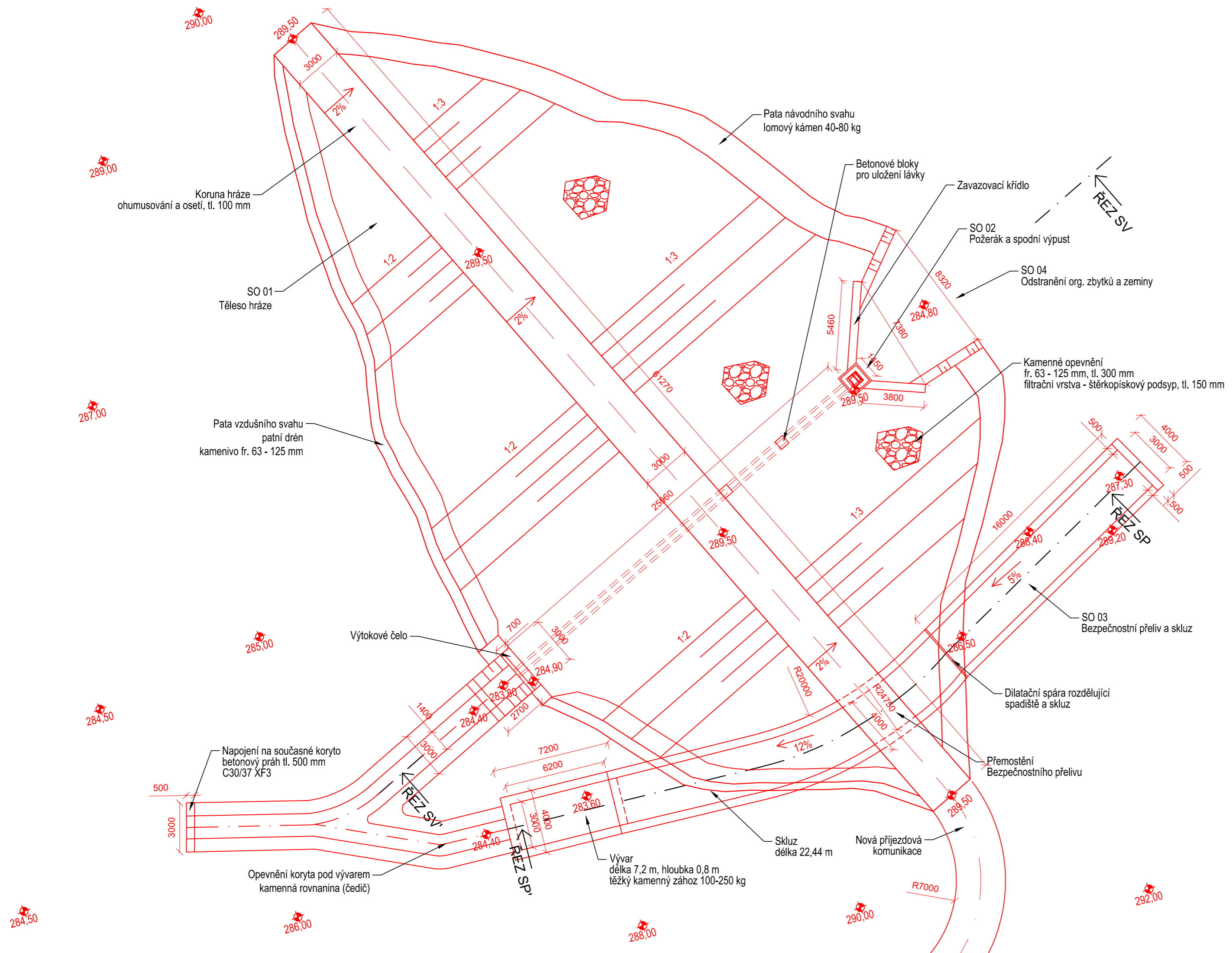
LEGENDA:

- NOVÝ STAV
- SOUČASNÉ KORYTO
- - - OSA HRÁZE
- - - OSA KORYTA
- ZÁTOPA
- ◇ KÁČENÝ STROM
- ◇ VYSAZENÝ STROM
- - - OSA KOMUNIKACE
- KATASTR NEMOVISTOSTÍ
- 719 PARCELNÍ ČÍSLO

Balt p. v.
S—JTSK



OBOR	KATEDRA	JMÉNO STUDENTA	
Vodní hospodářství a vodní stavby	K142	Dan Vrba	
VEDOUČÍ PRÁCE	ROČNÍK		
doc. Ing. Ladislav Satrapa, CSc.	VI.		
AKCE : Obnova zaniklého rybníka na Kotelickém potoce			FORMÁT A3
			MĚŘÍTKO 1: 500
			DATUM 12/2021
OBSAH : Situace kácených a vysazených stromů			ČÍSLO VÝKRESU C.4

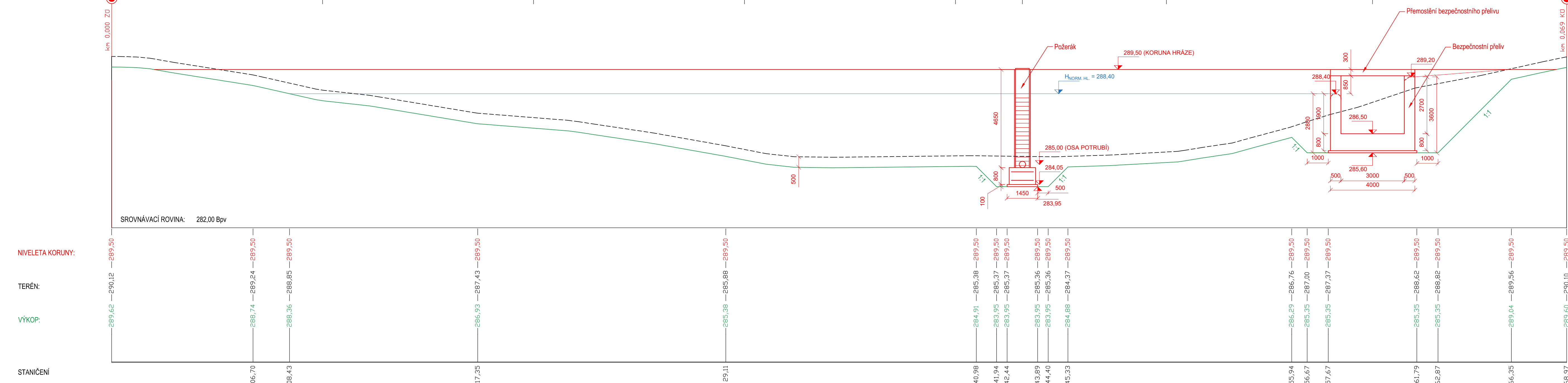


Balt p. v.
S-JTSK

OBOR	KATEDRA	JMÉNO STUDENTA	
Vodní hospodářství a vodní stavby	K142	Dan Vrba	
VEDOUcí PRÁCE	ROČNÍK		
doc. Ing. Ladislav Satrapa, CSc.	VI.		
AKCE :			
Obnova zaniklého rybníka na Kotelickém potoce			
FORMÁT	3xA4		
MĚŘÍTKO	1:200		
DATUM	12/2021		
OBSAH :	Půdorys hráze, varianta 2		
ČÍSLO VÝKRESU	D.2.1.1		

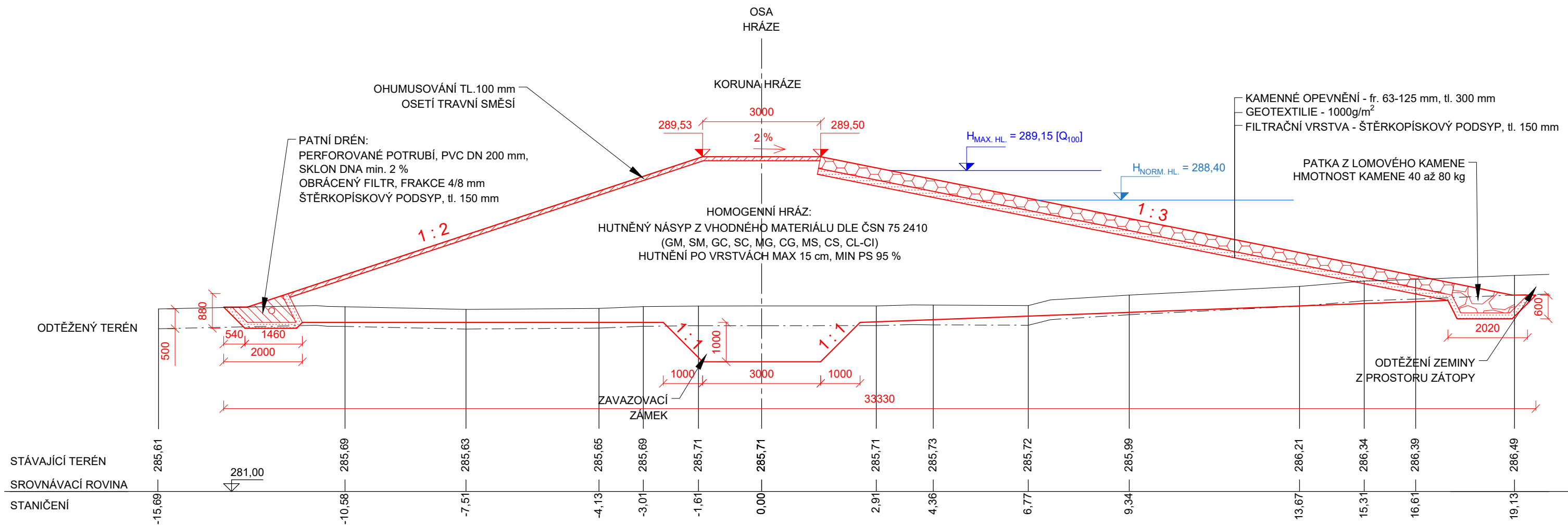
KRAJ:	ÚSTECKÝ	ÚSTECKÝ	ÚSTECKÝ	ÚSTECKÝ	ÚSTECKÝ
KATASTRÁLNÍ ÚZEMÍ:	VINNÉ	VINNÉ	VINNÉ	KOTELICE	KOTELICE
PARCELY:	707/3	922	482	213/1	218/2
DRUH POZEMKŮ:	TRVALÝ TRÁVNÍ POROST	VODNÍ PL.	VODNÍ PL.	TRVALÝ TRÁVNÍ POROST	LESNÍ POZEMEK

VZDÁLENOST PŘ. ŘEZŮ:	10,00	10,00	10,00	10,00	10,00	10,00	8,97
----------------------	-------	-------	-------	-------	-------	-------	------



Balt p. v.
S—JTSK

OBOR	KATEDRA	JMÉNO STUDENTA	
Vodní hospodářství a vodní stavby	K142	Dan Vrba	
VEDOUcí PRÁCE	ROČNÍK		
doc. Ing. Ladislav Satrapa, CSc.	VI.		
AKCE :			
Obnova zaniklého rybníka na Kotelickém potoce			
OBSAH :			
Podélný profil hráze, varianta 2			
FORMÁT	4x4		
MĚŘÍTKO	1:100		
DATUM	12/2021		
ČÍSLO VÝKRESU	D.2.1.2		

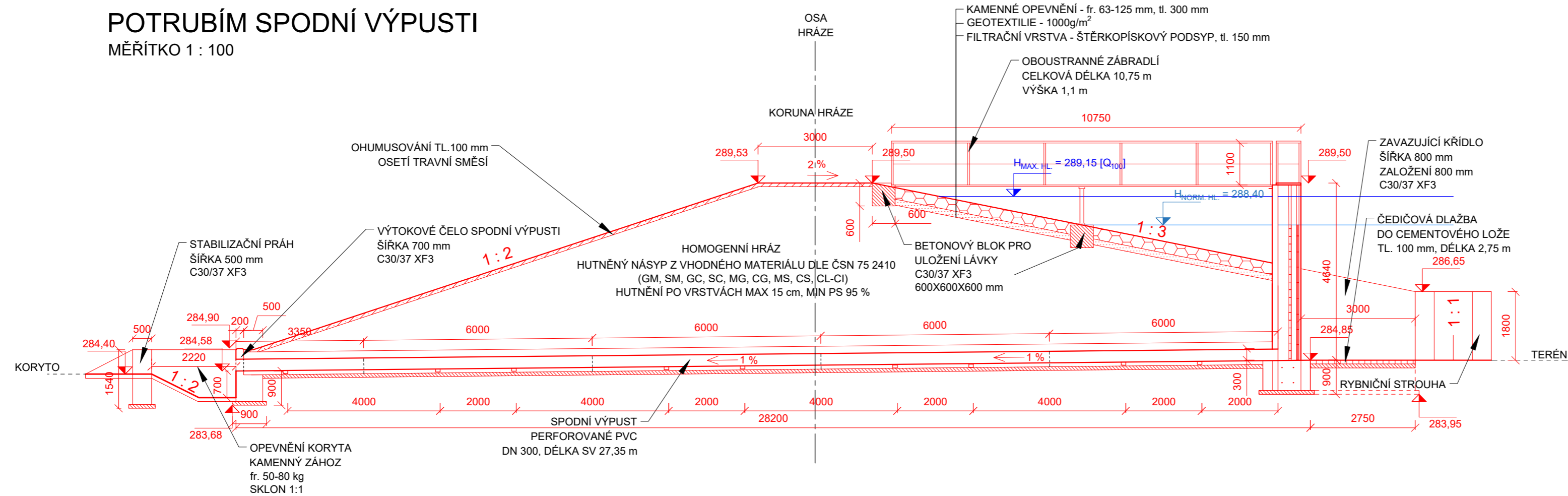


Balt p. v.
S–JTSK

OBOR	KATEDRA	JMÉNO STUDENTA		
Vodní hospodářství a vodní stavby	K142	Dan Vrba		
VEDOUČÍ PRÁCE	ROČNÍK			
doc. Ing. Ladislav Satrapa, CSc.	VI.			
AKCE :			FORMÁT	A3
Obnova zaniklého rybníka na Kotelickém potoce			MĚŘÍTKO	1:100
			DATUM	12/2021
OBSAH :			ČÍSLO VÝKRESU	D.2.1.3
Vzorový příčný řez hrází, varianta 2				

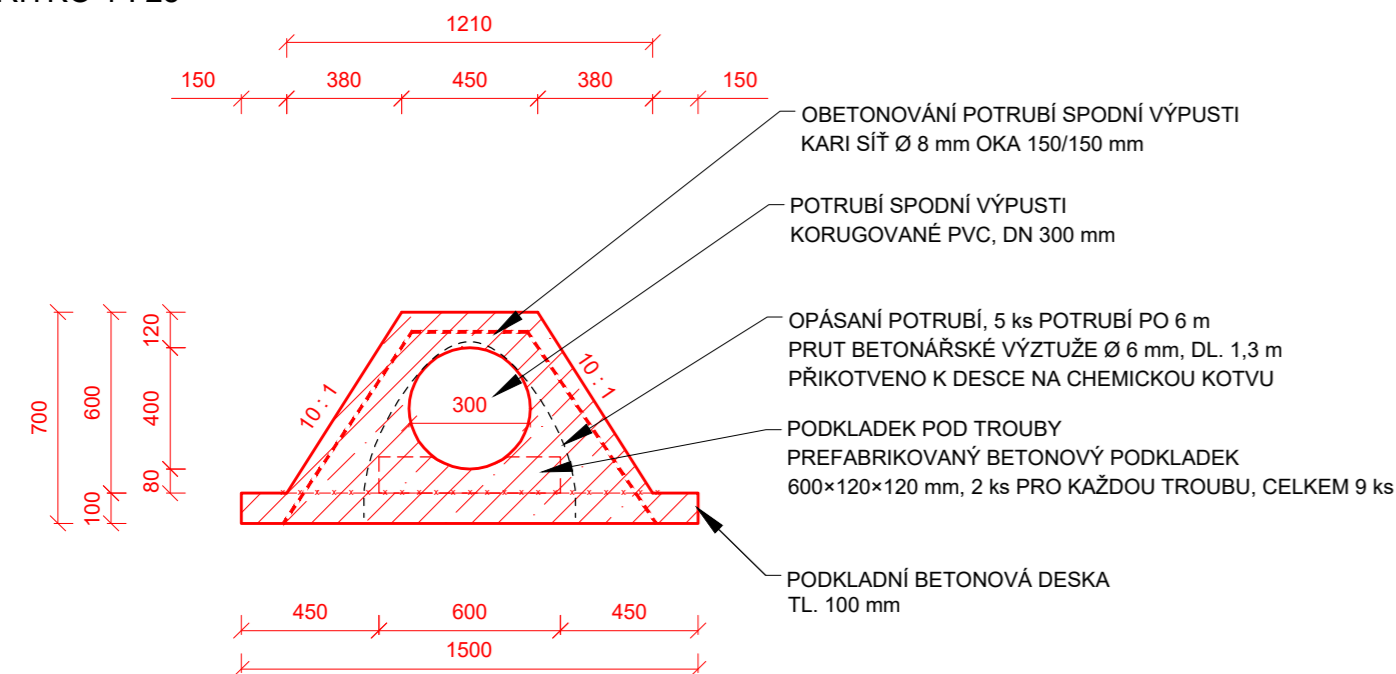
VZOROVÝ ŘEZ HRÁZÍ A POTRUBÍM SPODNÍ VÝPUSTI

MĚŘÍTKO 1 : 100



VZOROVÝ ŘEZ OBETONOVÁNÍM POTRUBÍ SPODNÍ VÝPUSTI

MĚŘÍTKO 1 : 25

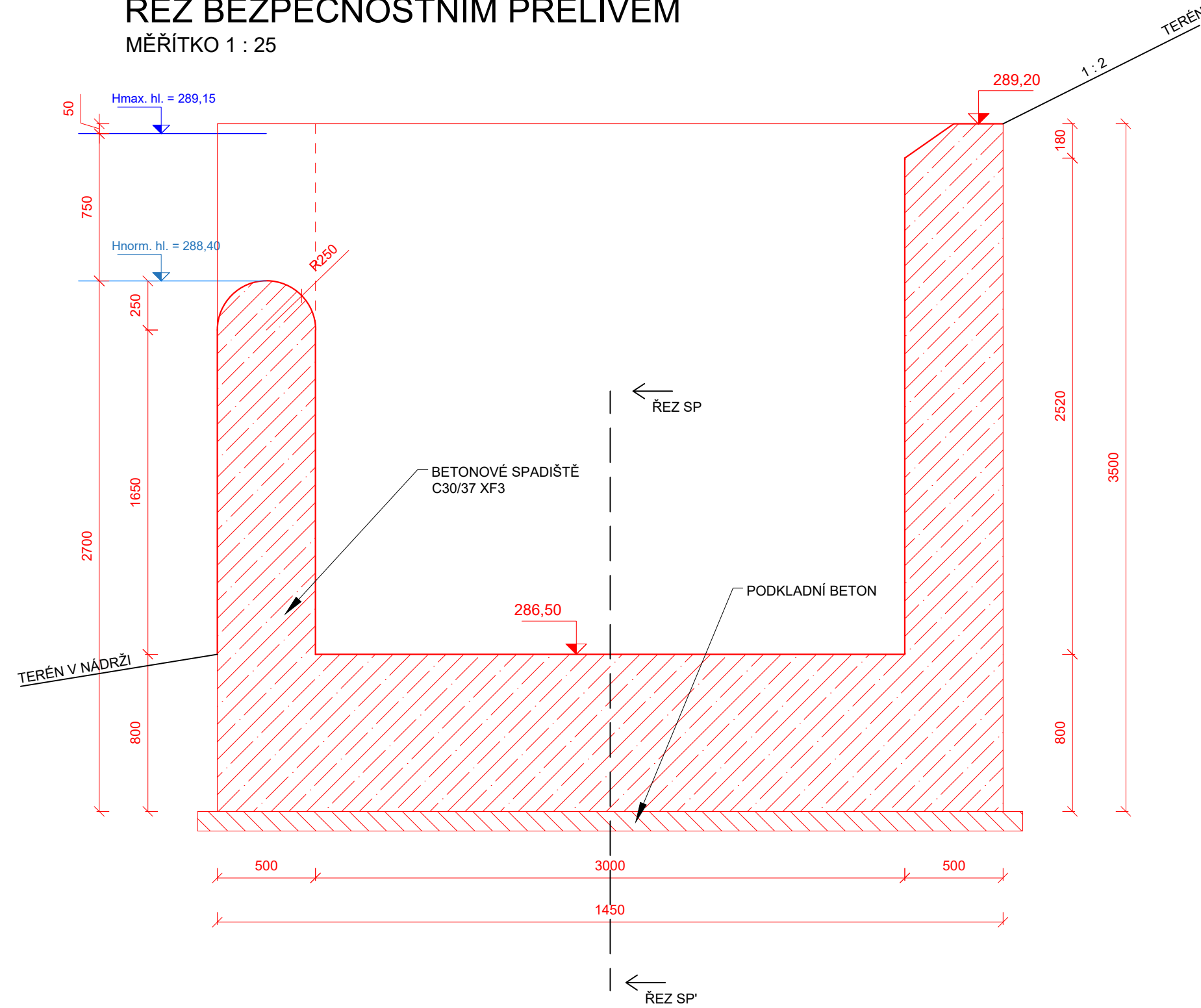


Balt p. v.
S–JTSK

OBOR	KATEDRA	JMÉNO STUDENTA	
Vodní hospodářství a vodní stavby	K142	Dan Vrba	
VEDOUcí PRÁCE	ROČNÍK		
doc. Ing. Ladislav Satrapa, CSc.	VI.		
AKCE :			
Obnova zaniklého rybníka na Kotelickém potoce			
FORMÁT	3xA4		
MĚŘÍTKO	1:100, 1:25		
DATUM	12/2021		
OBSAH :	Příčný řez SV, obetonování SV, varianta 2		
ČÍSLO VÝKRESU	D.2.1.4		

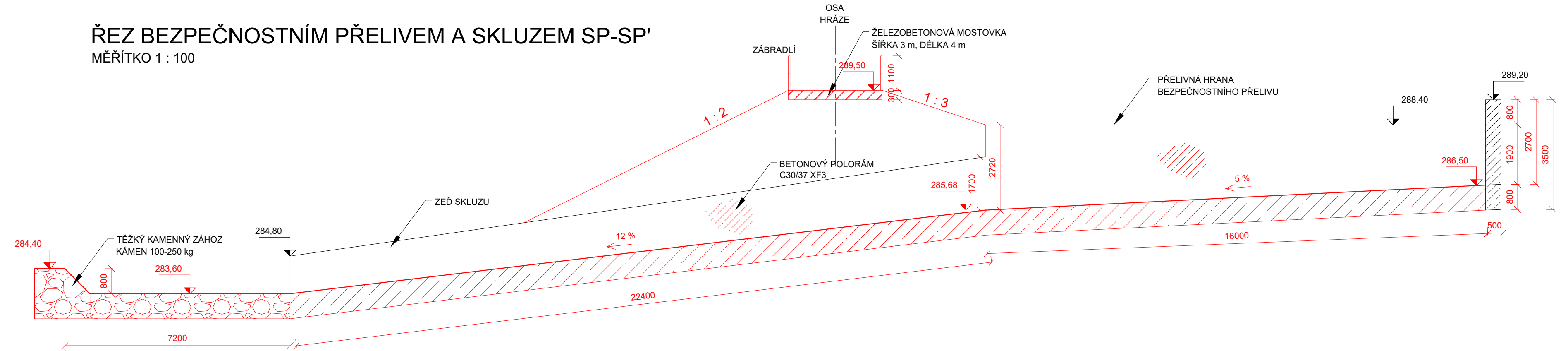
ŘEZ BEZPEČNOSTNÍM PŘELIVEM

MĚŘÍTKO 1 : 25




ŘEZ BEZPEČNOSTNÍM PŘELIVEM A SKLUZEM SP-SP'

MĚŘÍTKO 1 : 100



Balt p. v.
S—JTSK

OBOR	KATEDRA	JMÉNO STUDENTA	
Vodní hospodářství a vodní stavby	K142	Dan Vrba	
VEDOUcí PRÁCE	ROČNÍK		
doc. Ing. Ladislav Satrapa, CSc.	VI.		
AKCE :			
Obnova zaniklého rybníka na Kotelickém potoce			
FORMÁT	4x4		
MĚŘÍTKO	1:100, 1:25		
DATUM	12/2021		
OBSAH :	ČÍSLO VÝKRESU		
Řez bezpečnostním přelivem a skluzem, varianta 2	D.2.1.6		