


KATASTR  
 DRUH POVRCHU  
 VZDÁLENOSTI ŠACHET  
 OZNAČENÍ ŠACHET/VRCHOLOVÝCH BODŮ

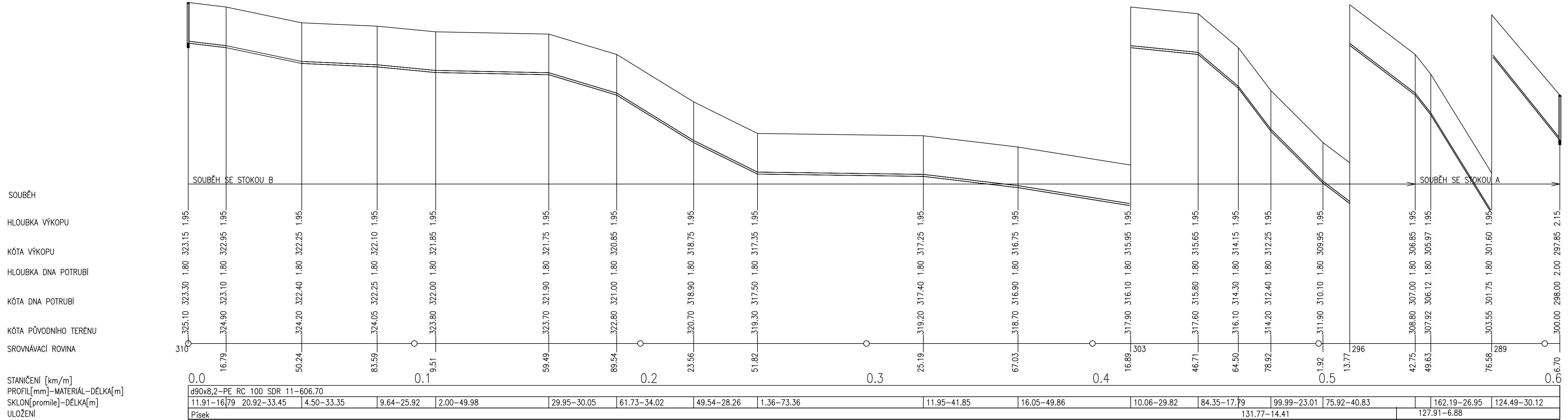
Bosyně																		
Místní komunikace – asfalt																		
16.79	33.45	33.35	25.92	49.98	30.05	34.02	28.26	73.37	41.84	49.86	29.82	17.79	14.42	23.00	40.83	6.88	26.95	30.12
Š stáv	VB1/178.9°	VB2/195.0°	VB3/189.1°	VB4/183.1°	VB5/179.2°	VB6/172.9°	VB7/179.3°	VB8/183.9°	VB9/190.1°	VB10/185.2°	VB11/193.4°	VB12/189.2°	VB13/142.2°	VB14/186.3°	VB15/200.1°	VB16/91.4°	VB17/225.2°	VB18/163.3°

SMĚROVÉ POMĚRY



MĚŘÍTKA 1:1000/100


VÝTLAK (do sítě)  
 VARIANTY: A1



VÝŠKOVÝ SYSTÉM : Bpv

OBOR	KATEDRA	JMÉNO STUDENTA
V	K-144	Pavel Beneš
ROČNÍK	VYUČUJÍCÍ	Předmět
6.	Ing. Filip Horký Ph.D.	144DPM

Projekt: **Studie nakládání se splaškovými vodami v obci Vysoká, místní část Bosyně**



FORMÁT	5x44
MĚŘÍTKO	1:1000/1:100
DATUM	12/2021
Č. PŘÍLOHY	6.3.7

Výkres: **Podélný profil výtlaku, var. A1**