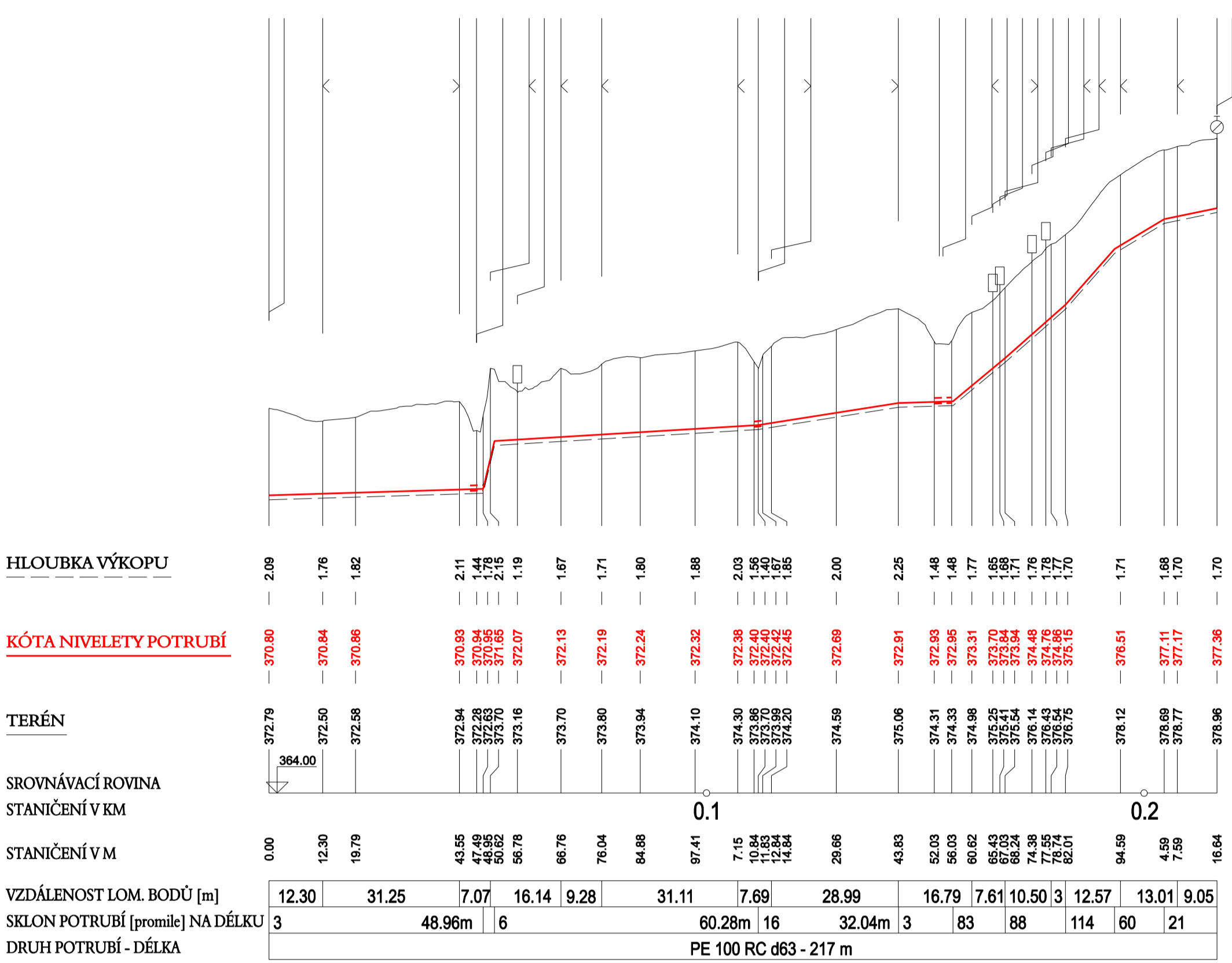


KATASTR
POVRCH
ČÍSLO PARCELY

Krakovec u Rakovnicka										
tráva, potok			asfalt		lávka, potok		asfalt		zpevněná cesta, štěr	
33/2	24	18	674/4	20	185/7	7	3	621/3	6/1	621/3
623/2	674/4		674/4							

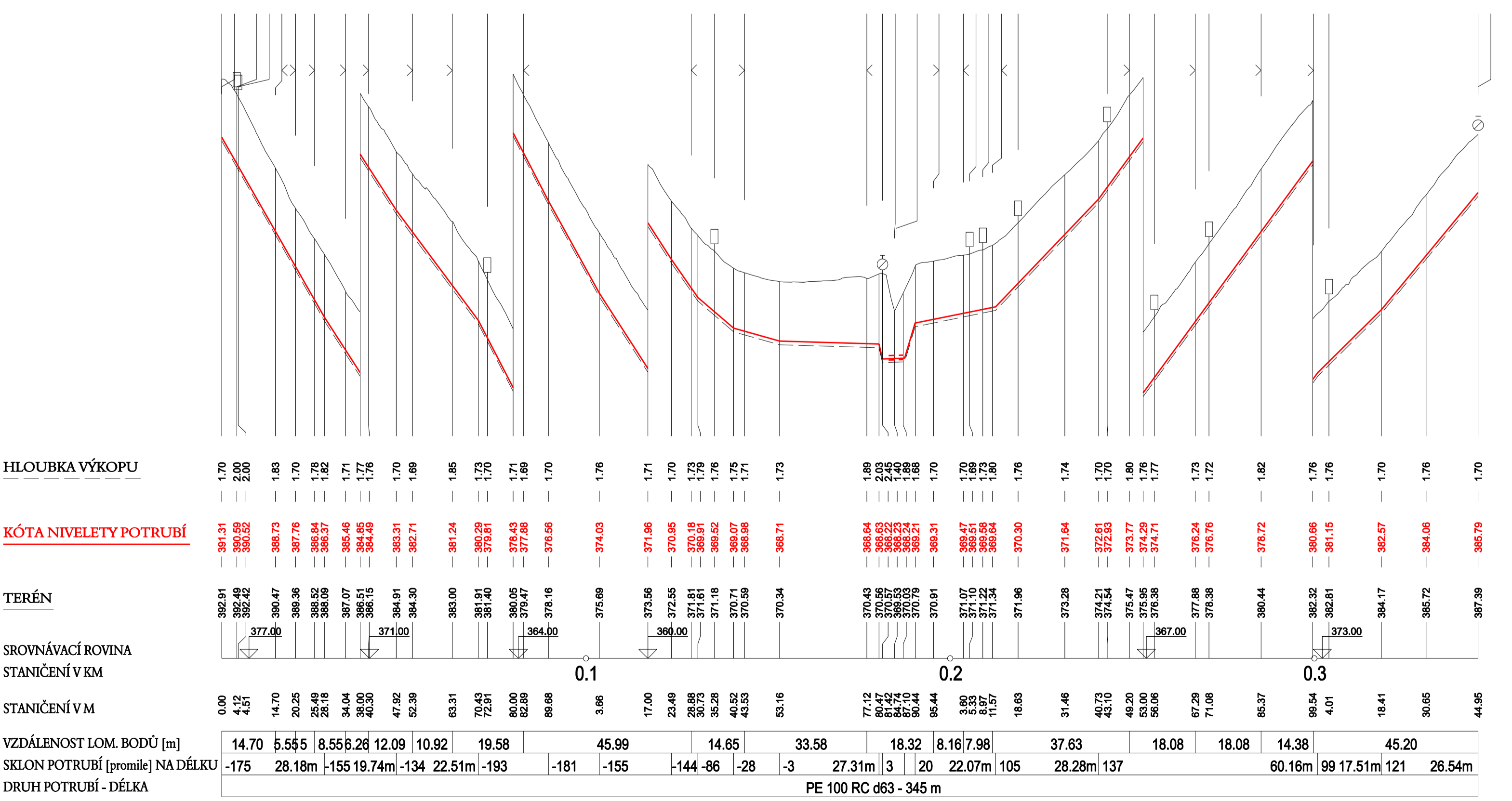
ŘAD D
M 1:1000/1:100



KATASTR
POVRCH
ČÍSLO PARCELY

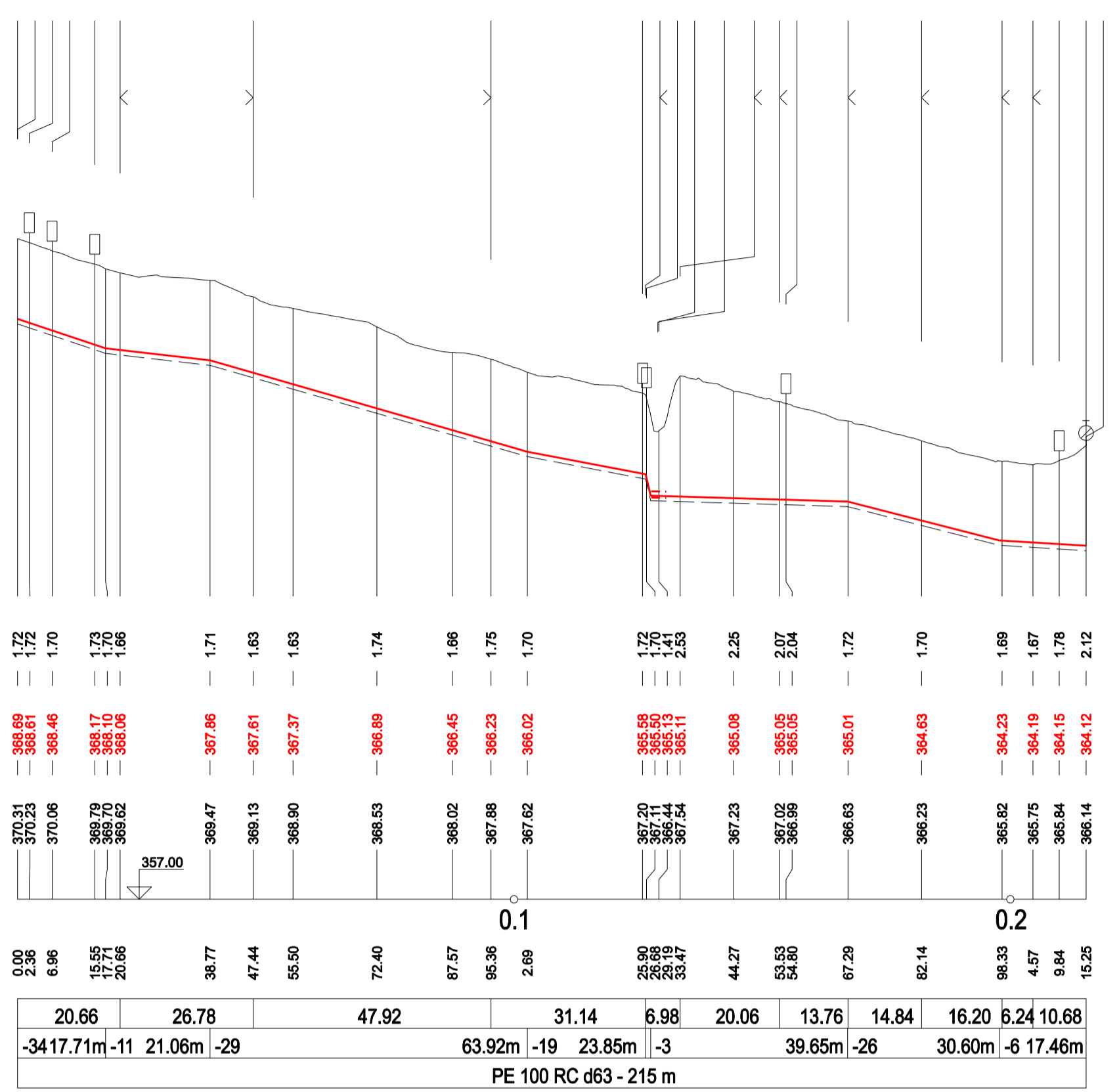
Krakovec u Rakovnicka										
asfalt			tráva, potok		asfalt		asfalt			
679	56/8	56/20	56/8	629	551	594/7	629	594/5	594/9	594/8
553										

ŘAD G
M 1:1000/1:100

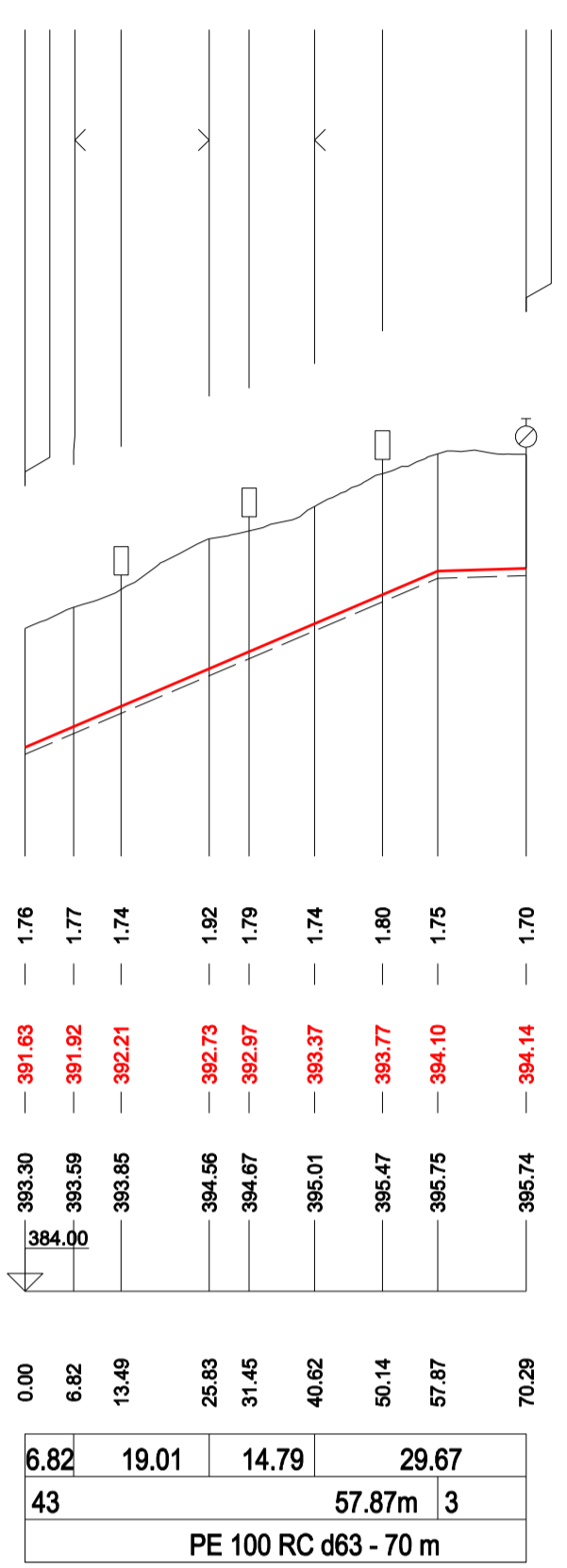


Krakovec u Rakovnicka					
asfalt		zpevněná cesta, štěr		nezpevněná cesta, tráva, potok	
33/2	33/11	56/13	56/12	674/3	624
674/4					

ŘAD E
M 1:1000/1:100

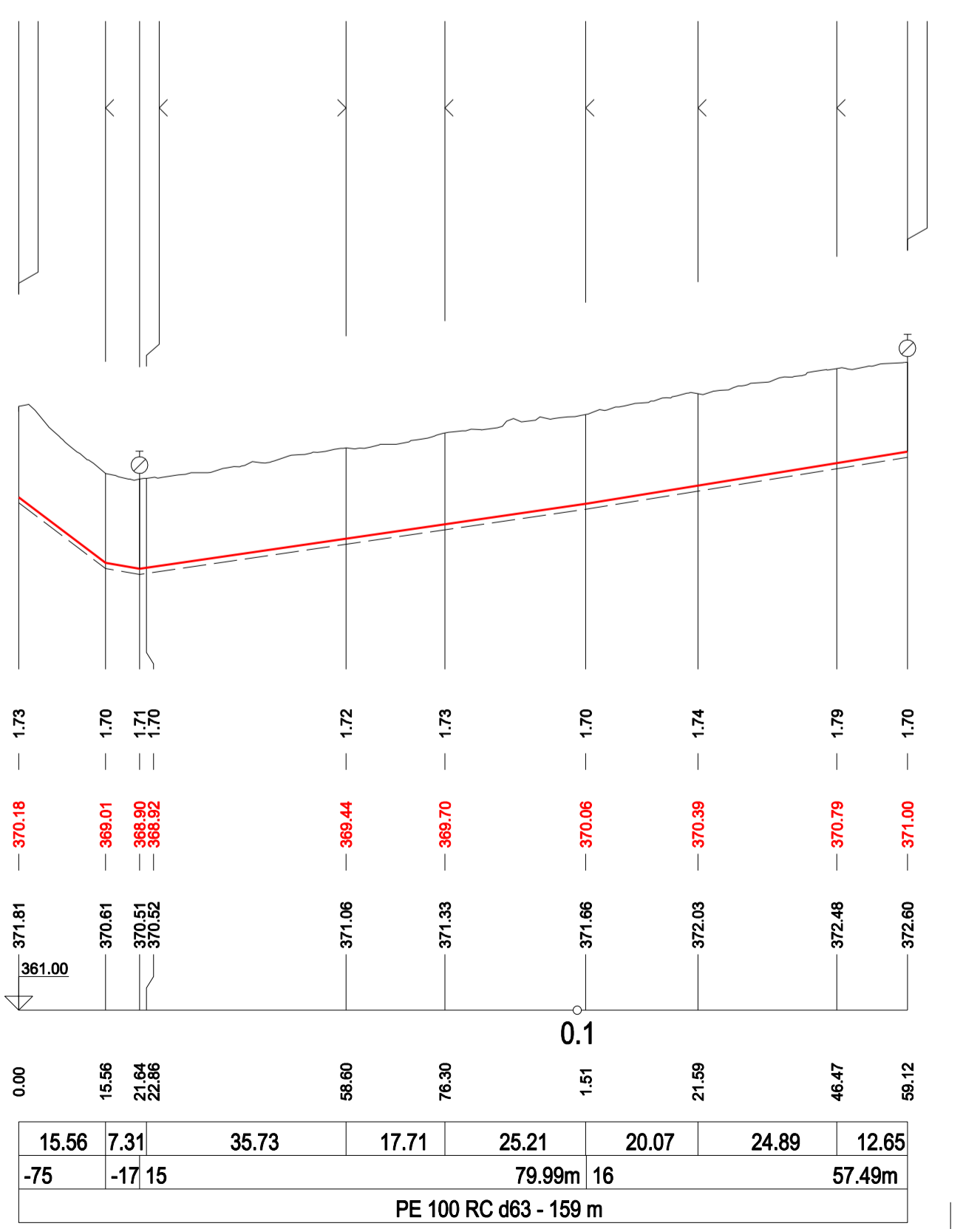


ŘAD F
M 1:1000/1:100



Krakovec u Rakovnicka							
asfalt tráva		asfalt		asfalt			
56/8	56/20	56/1	671/18	554	565	671/18	59
671/18							

ŘAD H
M 1:1000/1:100



Výškový systém BpV

VYPRACOVAL :	Bc. Jáchym Dobeš	ČVUT v Praze Fakulta stavební
VEDOUcí DIPLOMOVÉ PRÁCE :	Ing. Filip Horký, Ph.D.	
DIPLOMOVÁ PRÁCE:	Návrh systému zásobování pitnou vodou v obci Krakovec	STUPEŇ : FORMÁT : MĚŘÍTKO : DATUM :
		DUR + DSP 8xA4 1 : 1 000 / 1 : 100 prosinec 2021
Podélné profily - ŘADY D, E, F, G, H		Č. PŘÍLOHY: D.4