

Vyřizuje: Zlatuše Lauseckerová  
Tel.: 377 413 164  
E-mail: zlatuse.lauseckerova@vodarna.cz  
Ze dne: 22.11.2021

Adéla Čejková



## Vyjádření k existenci podzemních sítí vodovodu a kanalizace č.j. ES/2021/9765

### Trnová u Plzně, Obec Trnová, parcelní číslo 68/4, katastrální území Trnová o Plzně

V příloze jsou **orientačně** zakresleny vodohospodářské sítě pro veřejnou potřebu, které v dané lokalitě provozuje společnost VODÁRNA PLZEŇ a.s.

Vodovod: provozujeme  
Kanalizace: provozujeme

Ve vyznačeném zájmovém území nebo v jeho blízkosti se nachází provozované vodohospodářské sítě.

Vodovod: ano  
Kanalizace: ano

Vyjádření se netýká vodovodních a kanalizačních přípojek. V situaci jsou zakresleny pouze známé trasy vodovodních a kanalizačních přípojek, případně jejich částí. Polohu přípojek si můžete ověřit u jejich vlastníka, kterým je dle zákona č. 274/2001 Sb. v platném znění, vlastník připojované nemovitosti.

- **Před zpracováním projektové dokumentace, prováděním zemních nebo jiných prací v prostoru uložení vodovodu a kanalizace musí předcházet vytyčení sítí v zájmovém území (případně ověření průběhu sondami) a stanovení podmínek činnosti.**
- Vytyčení vodohospodářských sítí pro veřejnou potřebu provedou pracovníci společnosti VODÁRNA PLZEŇ a.s., e-mail: vytyceni@vodarna.cz (vytyčení je potřeba objednat nejméně 14 dní předem).
- K ochraně vodovodních řadů a kanalizačních stok jsou zákonem č. 274/2001 Sb. v platném znění vymezena ochranná pásma jako vodorovná vzdálenost od vnějšího líce stěny potrubí nebo kanalizační stoky na každou stranu:
  - u vodovodních řadů a kanalizačních stok do průměru 500 mm včetně, 1,5 m,
  - u vodovodních řadů a kanalizačních stok nad průměr 500 mm, 2,5 m,
  - u vodovodních řadů a kanalizačních stok o průměru nad 200 mm, jejichž dno je uloženo v hloubce větší než 2,5 m pod upraveným povrchem, se výše uvedené vzdálenosti zvyšují o 1,0 m.
- V ochranném pásmu vodovodního řadu nebo kanalizační stoky lze
  - provádět zemní práce, stavby, umísťovat konstrukce nebo jiná podobná zařízení či provádět činnosti, které omezují přístup k vodovodnímu řadu nebo kanalizační stoce nebo které by mohly ohrozit jejich technický stav nebo plynulé provozování,
  - vysazovat trvalé porosty,
  - provádět skládky mimo skládek jakéhokoliv odpadu,
  - provádět terénní úpravyjen s písemným souhlasem vlastníka vodovodu nebo kanalizace nebo provozovatele. V předmětném zájmovém území je o souhlas nutno požádat společnost VODÁRNA PLZEŇ a.s.
- Pro prostorové uspořádání sítí technického vybavení je nutné respektovat normu ČSN 73 60 05.
- V případě styku se zařízením v naší správě nebo jeho ochranným pásmem, požadujeme předložit všechny stupně projektové dokumentace k vyjádření. (Na území města Plzně prostřednictvím podatelný Magistrátu města Plzně, Škroupova 5, 306 32 Plzeň).

- Zahájení prací v prostoru vodovodu nebo kanalizace bude předem oznámeno provozu vodovodů PV Kralovice a provozu kanalizací OV Kralovice. Pokud dojde k obnažení našeho zařízení, požadujeme přizvat pracovníky provozu k provedení kontroly a písemného souhlasu se záhozem.
- Při provádění zemních nebo jiných prací, které mohou poškodit nebo ohrozit zařízení v naší správě, je investor povinen učinit veškerá opatření, aby nedošlo ke škodám na výše uvedeném zařízení a jeho příslušenství, na majetku nebo zdraví osob. Poškození zařízení vodovodu a kanalizace podléhá dle zákona č. 274/2001 Sb., o vodovodech a kanalizacích pro veřejnou potřebu v platném znění, sankčnímu postihu. Uhrazení sankce v případě poškození zařízení v naší správě nezabavuje odpovědnou osobu povinnosti uhradit škody na zařízení a náklady spojené s jejich odstraněním, stejně jako škody vzniklé třetím osobám.


**Toto vyjádření je zpracováno podle známého stavu ke dni jeho vydání. Společnost VODÁRNA PLZEŇ a.s. proto neodpovídá za případné změny tohoto stavu po vydání tohoto vyjádření.**


**Toto vyjádření rovněž nezahrnuje informaci či zákres vodohospodářských sítí, s jejichž existencí, průběhem jejich vedení, probíhající a/nebo budoucí či plánovanou realizací vybudování či přeložky vodohospodářské sítě, není společnost VODÁRNA PLZEŇ a.s. seznámena.**

**Společnost VODÁRNA PLZEŇ a.s. nepřebírá jakoukoli odpovědnost za újmy vzniklé jak v souvislosti se změnami stavu po vydání tohoto vyjádření, tak s existencí, probíhající a/nebo budoucí či plánovanou realizací vybudování či přeložení vodohospodářské sítě.**

**Toto vyjádření společnosti VODÁRNA PLZEŇ a.s. má platnost 6 měsíců ode dne vydání a nenahrazuje vyjádření k projektové dokumentaci k řízení o povolení stavby.**

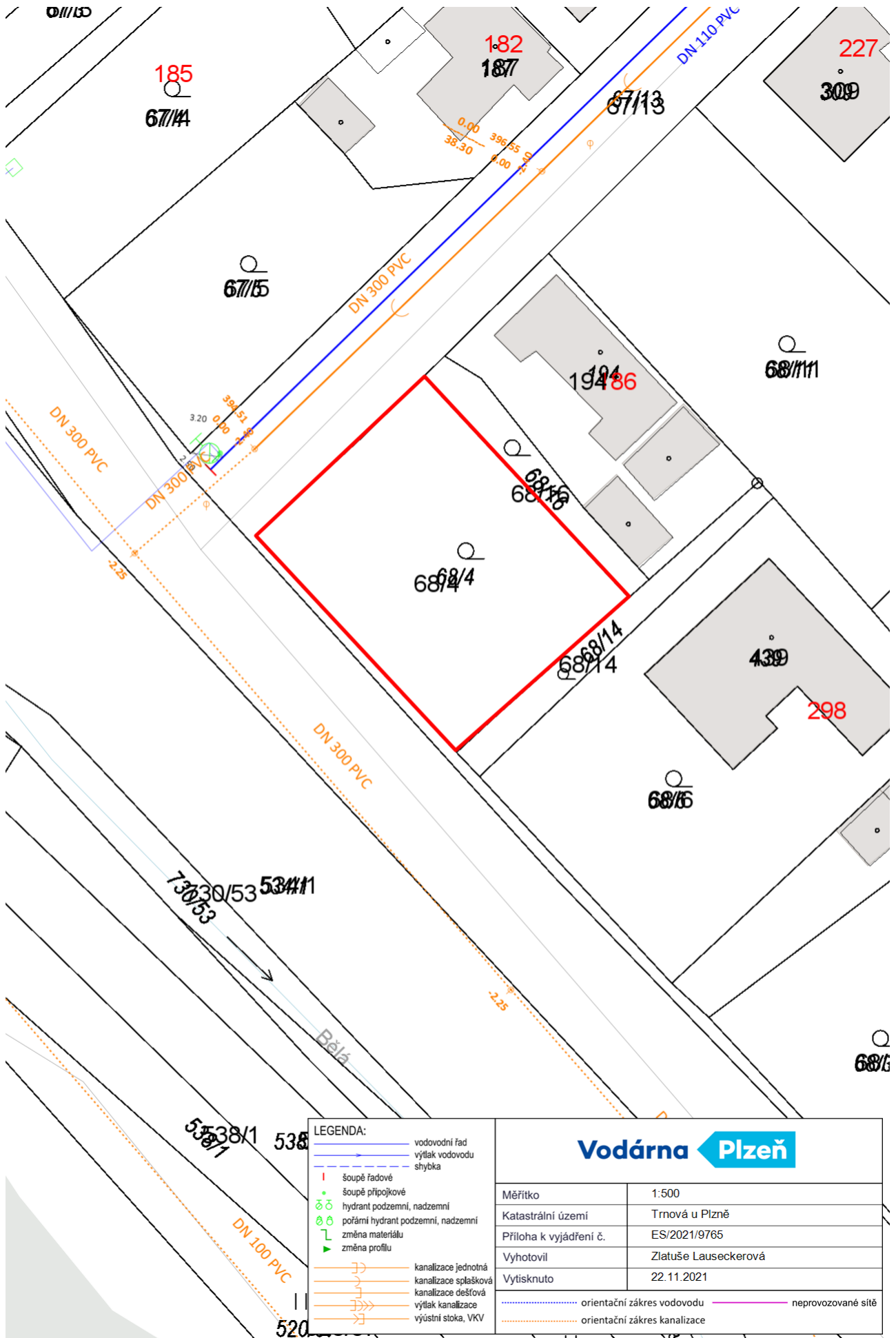
S pozdravem



**VODÁRNA PLZEŇ a. s.**  
**Malostranská 2**   
**317 68 Plzeň**

Bc. Petr Zelenka, MBA  
provozně technický ředitel

**Příloha:**  
Situace



**LEGENDA:**

	vodovodní řad
	výtlač vodovodu
	shybka
	šoupě řadové
	šoupě přípojkové
	hydrant podzemní, nadzemní
	požární hydrant podzemní, nadzemní
	změna materiálu
	změna profilu
	kanalizace jednotná
	kanalizace splašková
	kanalizace dešťová
	výtlač kanalizace
	výústí stoka, VKV

## Vodárna Plzeň

Měřítka	1:500
Katastrální území	Trnová u Plzně
Příloha k vyjádření č.	ES/2021/9765
Vyhotovil	Zlatuše Lauseckerová
Vytisknuto	22.11.2021

orientační zakres vodovodu     neprovozované sítě  
 orientační zakres kanalizace