
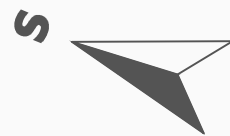
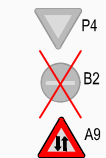



**LEGENDA**

- Původní hrany
- Vodorovné dopravní značení - stávající
- Vodorovné dopravní značení - nové
- Vozovka
- Plochy vyhrazené pro chodce
- Zeleň



- Svislé dopravní značení / zpomalovací práh - stávající
- Svislé dopravní značení / zpomalovací práh - zrušené
- Svislé dopravní značení / zpomalovací práh - návrh



<b>BAKALÁŘSKÁ PRÁCE</b>		 <b>ČVUT</b> ČESKÉ VYSOKÉ UČENÍ TECHNICKÉ V PRAZE	
<b>NÁZEV</b>	Analýza a optimalizace dopravy v klidu v Zeleném Údolí v Praze	<b>DATUM</b>	07/2021
<b>AUTOR</b>	Gabriela Sidorinová	<b>FORMÁT</b>	A3
<b>VEDOUČÍ PRÁCE</b>	doc. Ing. Jiří Čarský, Ph.D.	<b>MĚŘÍTKO</b>	1:500
<b>PŘÍLOHA</b>	<b>DOPRAVA V KLIDU - NÁVRH - ETAPA I - OBLAST E I - 5</b>	<b>Č. PŘÍLOHY</b>	<b>3.5</b>