














LEGENDA

	Nové hranice komunikací a objektů
	Vodorovné dopravní značení
	Vozovka
	Vozovka - dlažební povrch
	Plochy pro chodce
	Návrhové prvky pro osoby s omezenou schopností pohybu a orientace
	Plochy pro cyklisty
	Plochy pro parkování
	Plochy zeleně
	Vodní plochy
	Původní a nové navržené budovy
	Katastrální území obce
	Hranice nemovitostí

FAKULTA DOPRAVNÍ - ÚSTAV DOPRAVNÍCH SYSTÉMŮ

ROČNÍK 2.	JEDLOUČÍ Doc. Ing. Josef Kocourek, Ph.D.	JMENO Bc. Jan Ondříček
AKCE Diplomová práce - podrobný návrh problematických míst	MÉRITKO 1:250	FORMÁT 420 x 691 mm
NÁZEV PŘÍLOHY: Situace návrhu v oblasti autobusového nádraží (verze 1) - Slavonice	DATUM 18. 3. 2021	Č. VTKR. 4.1