










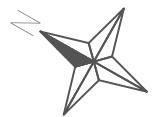


LEGENDA:

-  POVRCH - ASFALT
-  POVRCH - PLOCHA POJÍZDITELNÁ ZVÝŠENÁ 7cm
-  POVRCH - PLOCHA POJÍZDITELNÁ ZVÝŠENÁ 15 cm
-  POVRCH - ZELEŇ
-  POVRCH - CHODNÍK
-  BUDOVY
-  VODOROVNÉ DOPRAVNÍ ZNAČENÍ
-  I Z5a SVISLÉ DOPRAVNÍ ZNAČENÍ
-  NOVÉ HRANY VÝŠKY 15 CM
-  STÁVAJÍCÍ HRANY
-  1 ČÍSELNÉ OZNAČENÍ PARKOVACÍCH MÍST



Přehled je sestaven k dubnu 2021. Podkladem pro tento výkres je mapový podklad od města Vrchlabí ve formě DWG.

ČESKÉ VYSOKÉ UČENÍ TECHNICKÉ V PRAZE
FAKULTA DOPRAVNÍ

Název diplomové práce
Konceptce dopravy v klidu ve městě Vrchlabí

Název přílohy
Návrh veřejného prostoru v lokalitě J. K. Tyla

Jméno, Příjmení	Měřítko	Datum	Číslo přílohy
Bc. Aneta Matysková	1:500	7.4.2021	8