







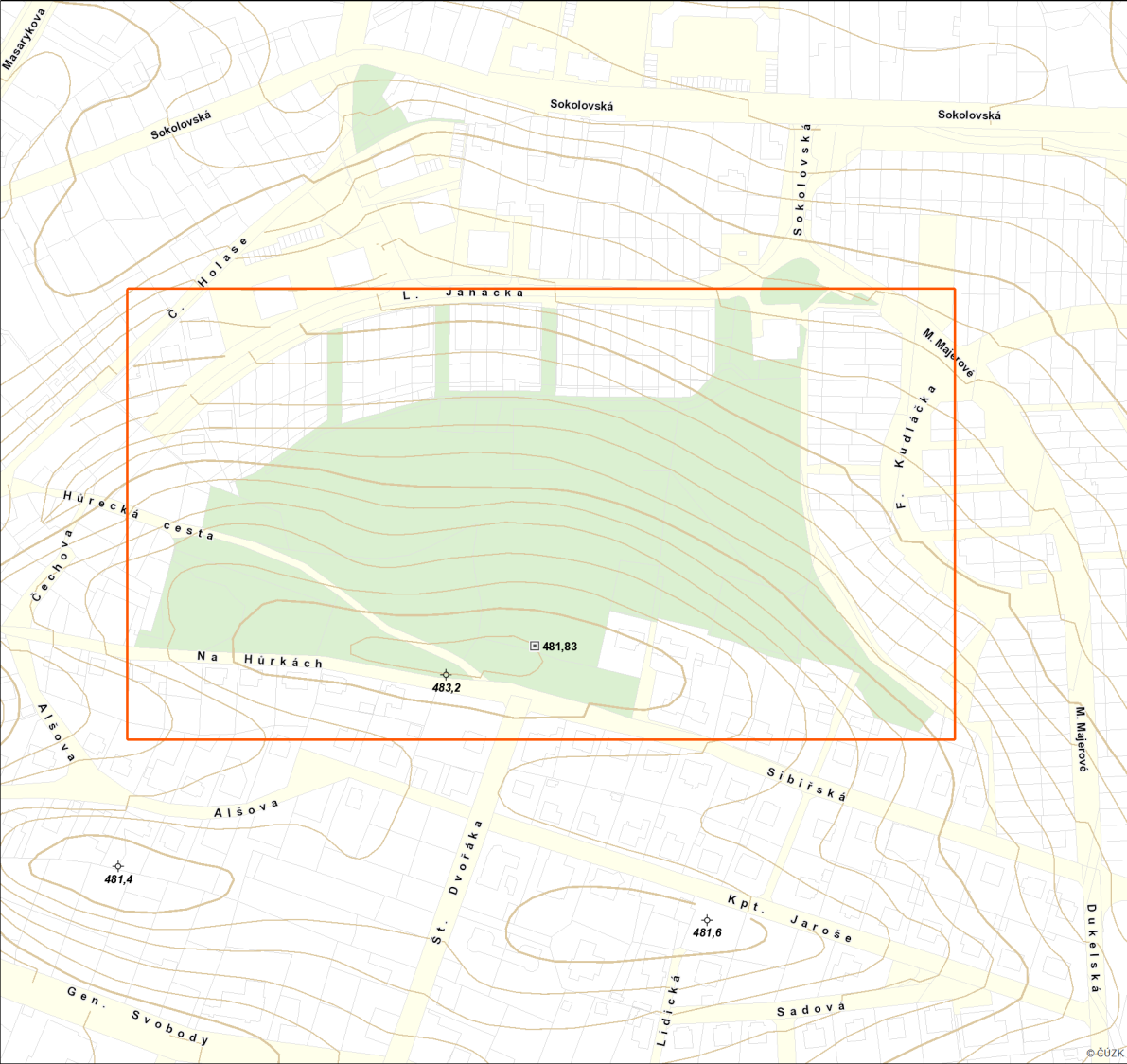


V. Výškové poměry řešeného území

Vysvětlivky

-  Řešené území
-  Bod polohového pole - zhušťovací bod
-  Kótovaný bod
-  Vrstevnice zesílená 25 m
-  Vrstevnice hlavní 5 m
-  Soukromé pozemky
-  Rekreační funkce veřejných prostranství
-  Veřejná prostranství



měřítko 1:2000