
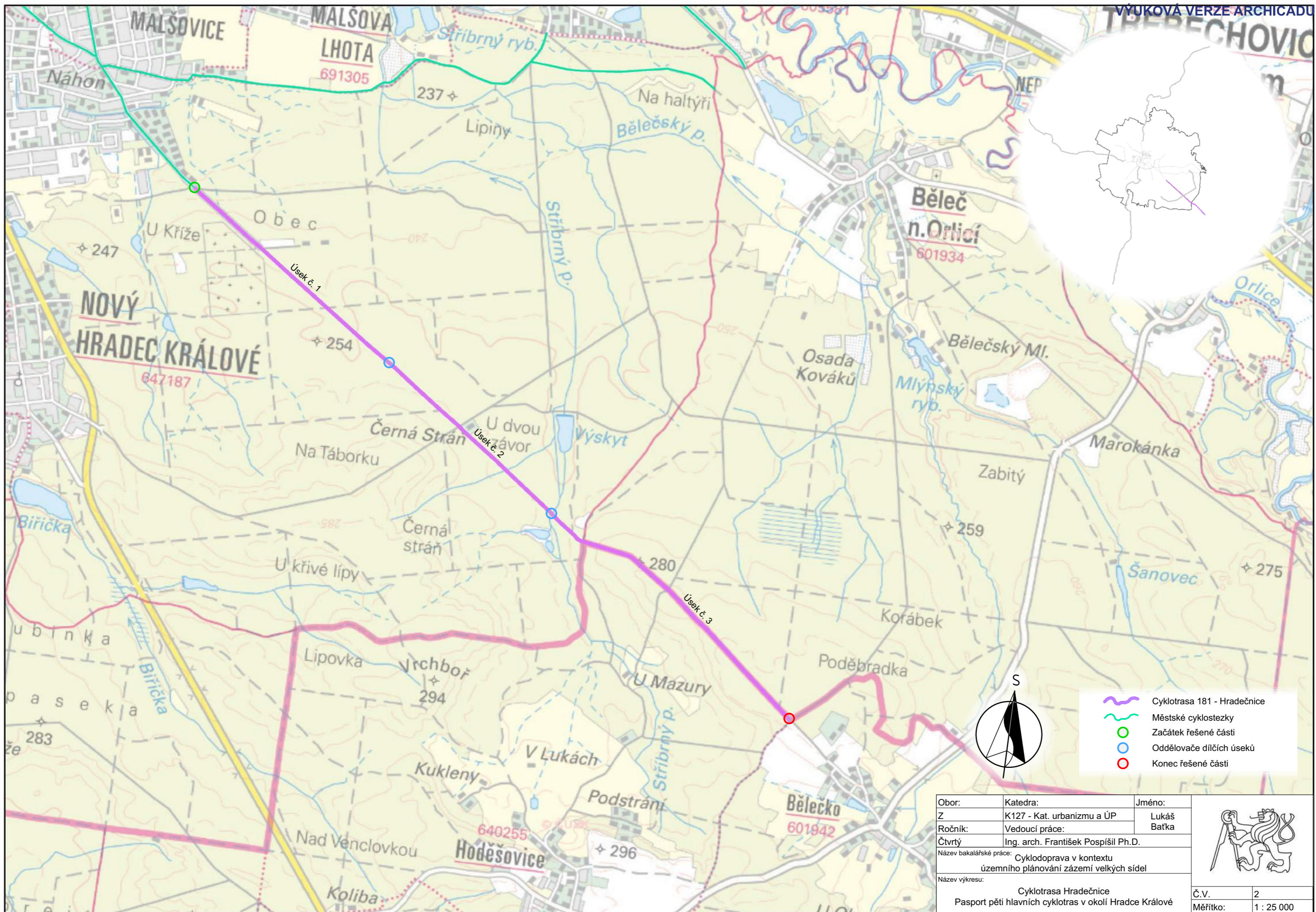







- Město Hradec Králové
- Městské cyklostezky
- Cyklotrasa 181 - Hradečnické
- Cyklotrasa 4196 - Písečnické
- Cyklotrasa 2 - Labská-Hradubická
- Cyklotrasa 14 - Jičínská
- Cyklotrasa 2 - Labská



Obor:	Katedra:	Jméno:
Z	K127 - Kat. urbanizmu a ÚP	Lukáš Bařka
Ročník:	Vedoucí práce:	
Čtvrtý	Ing. arch. František Pospíšil Ph.D.	
Název bakalářské práce: Cyklo doprava v kontextu územního plánování zázemí velkých sídel		
Název výkresu: Generelní situační výkres Pasport pěti hlavních cyklotras v okolí Hradce Králové		
Č.V.:	1	
Měřítko:	1 : 150 000	



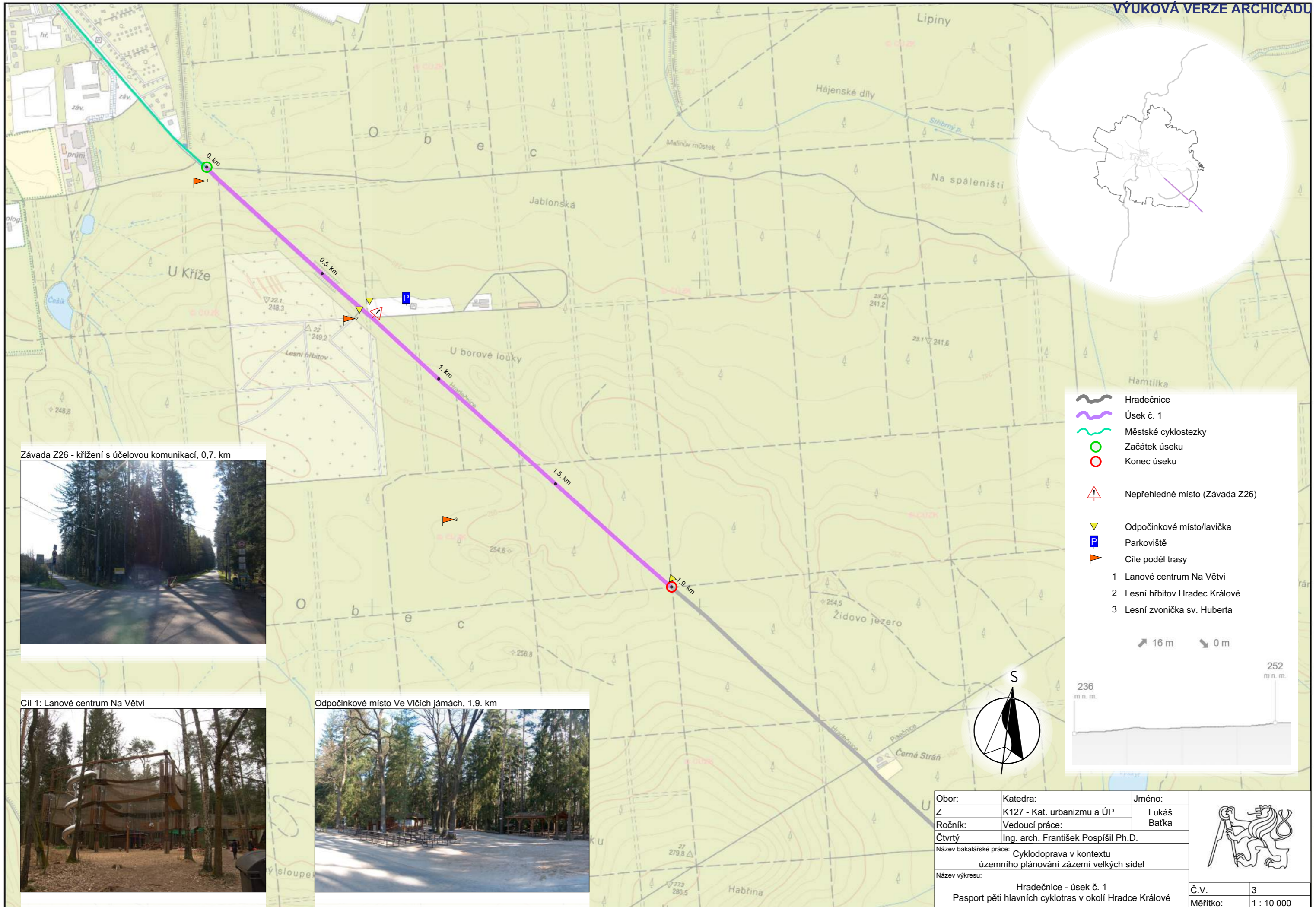


-  Cyklotrasa 181 - Hradečnice
-  Městské cyklostezky
-  Začátek řešené části
-  Oddělovače dílčích úseků
-  Konec řešené části



Obor:	Katedra:	Jméno:
Z	K127 - Kat. urbanizmu a ÚP	Lukáš Bařka
Ročník:	Vedoucí práce:	
Čtvrtý	Ing. arch. František Pospíšil Ph.D.	
Název bakalářské práce: Cyklodoprava v kontextu územního plánování zázemí velkých sídel		
Název výkresu: Cyklotrasa Hradečnice Pasport pěti hlavních cyklotras v okolí Hradce Králové		
Č.V.	2	
Měřítko:	1 : 25 000	





Závada Z26 - křížení s účelovou komunikací, 0,7. km



Cíl 1: Lanové centrum Na Větví



Odpočinkové místo Ve Vlčích jámách, 1,9. km



**Legend:**

- Hradečnice
- Úsek č. 1
- Městské cyklostezky
- Začátek úseku
- Konec úseku
- Nepřehledné místo (Závada Z26)
- Odpočinkové místo/lavička
- Parkoviště
- Cíle podél trasy

**Target List:**


- 1 Lanové centrum Na Větví
- 2 Lesní hřbitov Hradec Králové
- 3 Lesní zvonička sv. Huberta

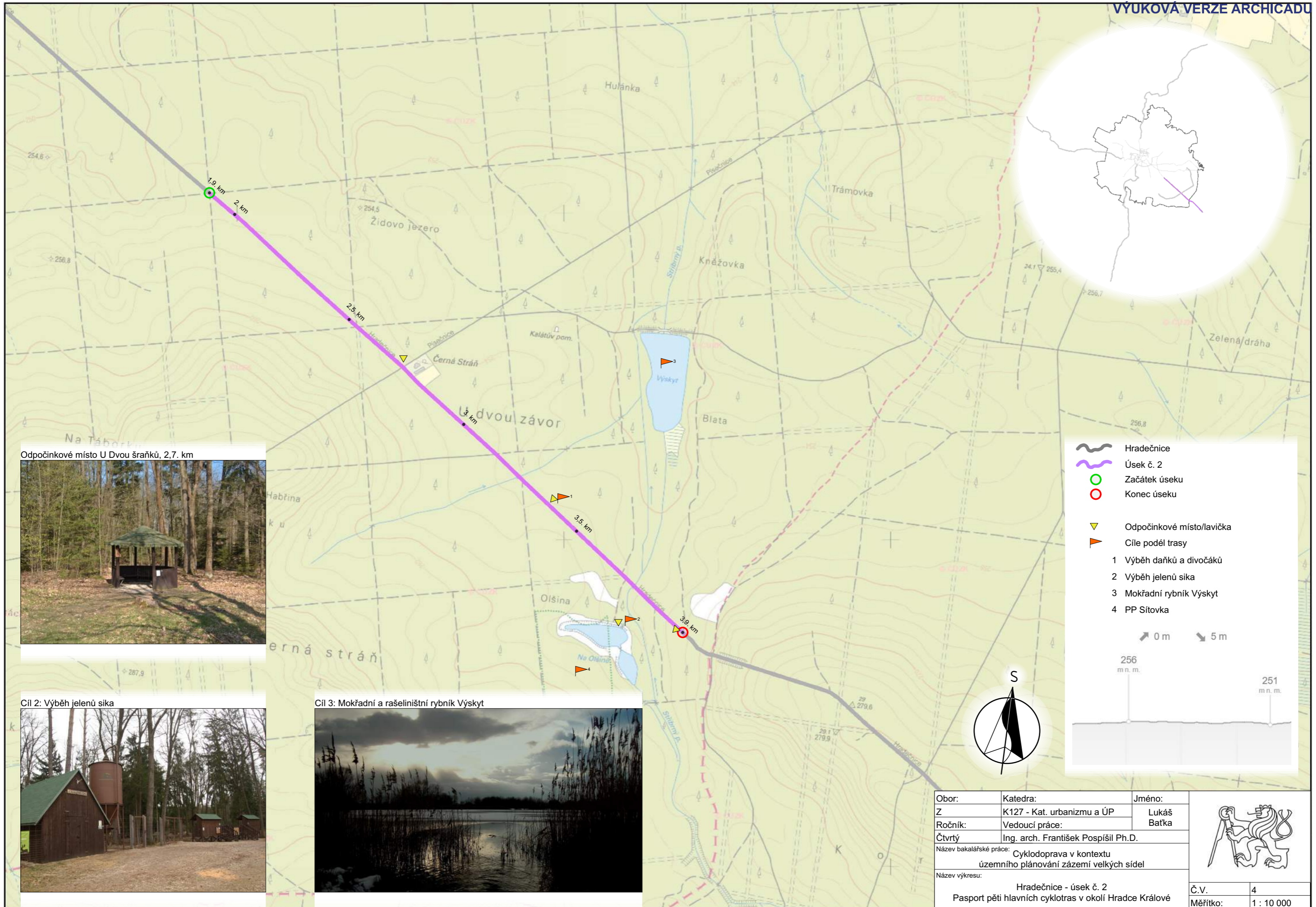
**Scale:** 16 m, 0 m

**Profile:** 236 m n. m., 252 m n. m.

**North Arrow:** S

Obor:	Katedra:	Jméno:
Z	K127 - Kat. urbanizmu a ÚP	Lukáš Batka
Ročník:	Vedoucí práce:	
Čtvrtý	Ing. arch. František Pospíšil Ph.D.	
Název bakalářské práce: Cyklodoprava v kontextu územního plánování zázemí velkých sídel		
Název výkresu: Hradečnice - úsek č. 1 Pasport pěti hlavních cyklotras v okolí Hradce Králové		
Č.V.	3	
Měřítko:	1 : 10 000	






Odpočinkové místo U Dvou šraňků, 2,7. km




Cíl 2: Výběh jelenů sika

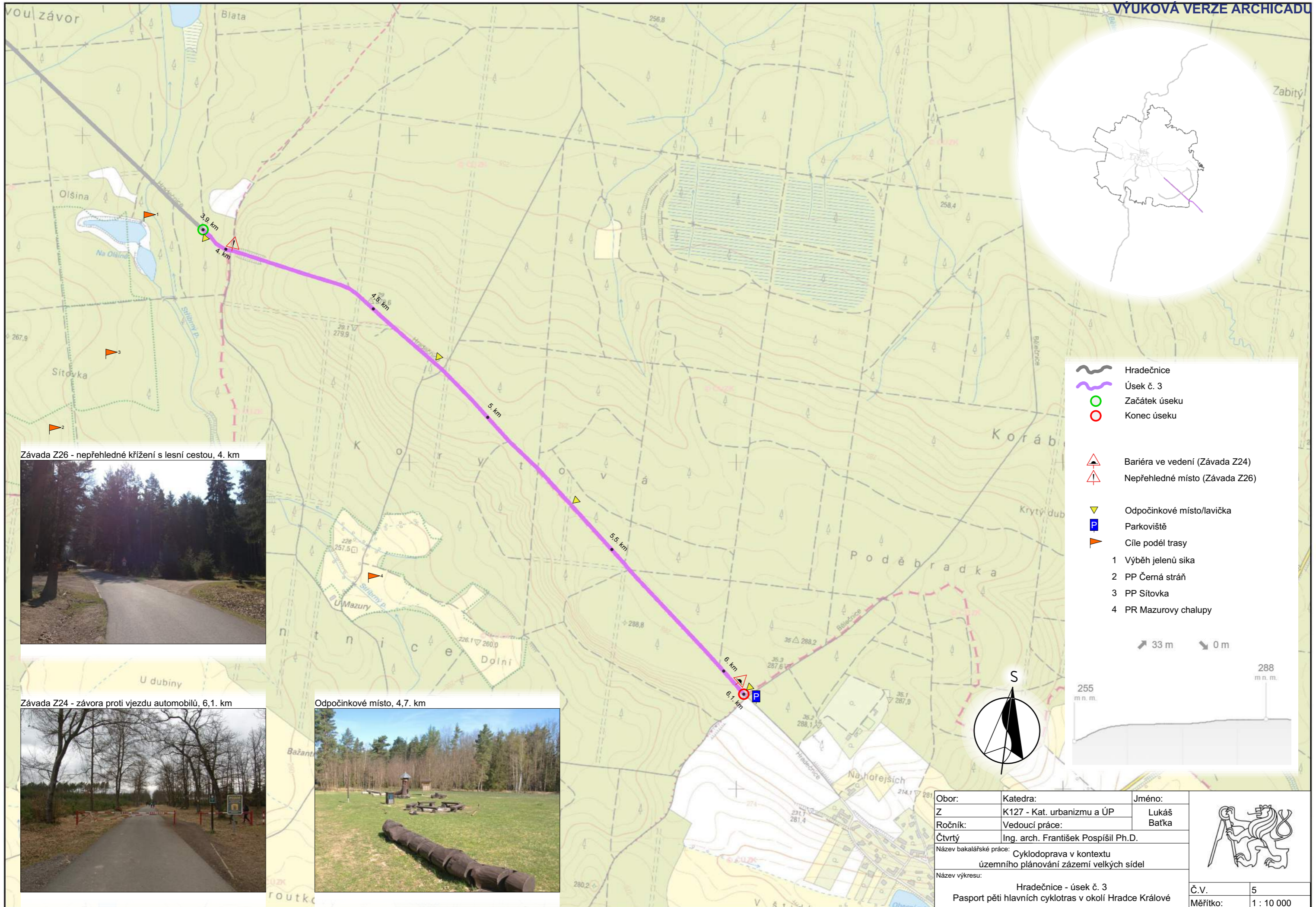


Cíl 3: Mokřadní a rašelištní rybník Vyskyt



Obor:	Katedra:	Jméno:
Z	K127 - Kat. urbanizmu a ÚP	Lukáš Batka
Ročník:	Vedoucí práce:	
Čtvrtý	Ing. arch. František Pospíšil Ph.D.	
Název bakalářské práce:		
Cyklodoprava v kontextu územního plánování zázemí velkých sídel		
Název výkresu:		
Hradečnice - úsek č. 2		
Pasport pěti hlavních cyklotras v okolí Hradce Králové		
Č.V.	4	
Měřítko:	1 : 10 000	





Závada Z26 - nepřehledné křížení s lesní cestou, 4. km



Závada Z24 - závora proti vjezdu automobilů, 6,1. km



Odpočinkové místo, 4,7. km



**Legend:**

- Hradečnice
- Úsek č. 3
- Začátek úseku
- Konec úseku
- Bariéra ve vedení (Závada Z24)
- Nepřehledné místo (Závada Z26)
- Odpočinkové místo/lavička
- Parkoviště
- Cíle podél trasy

**Waypoints:**

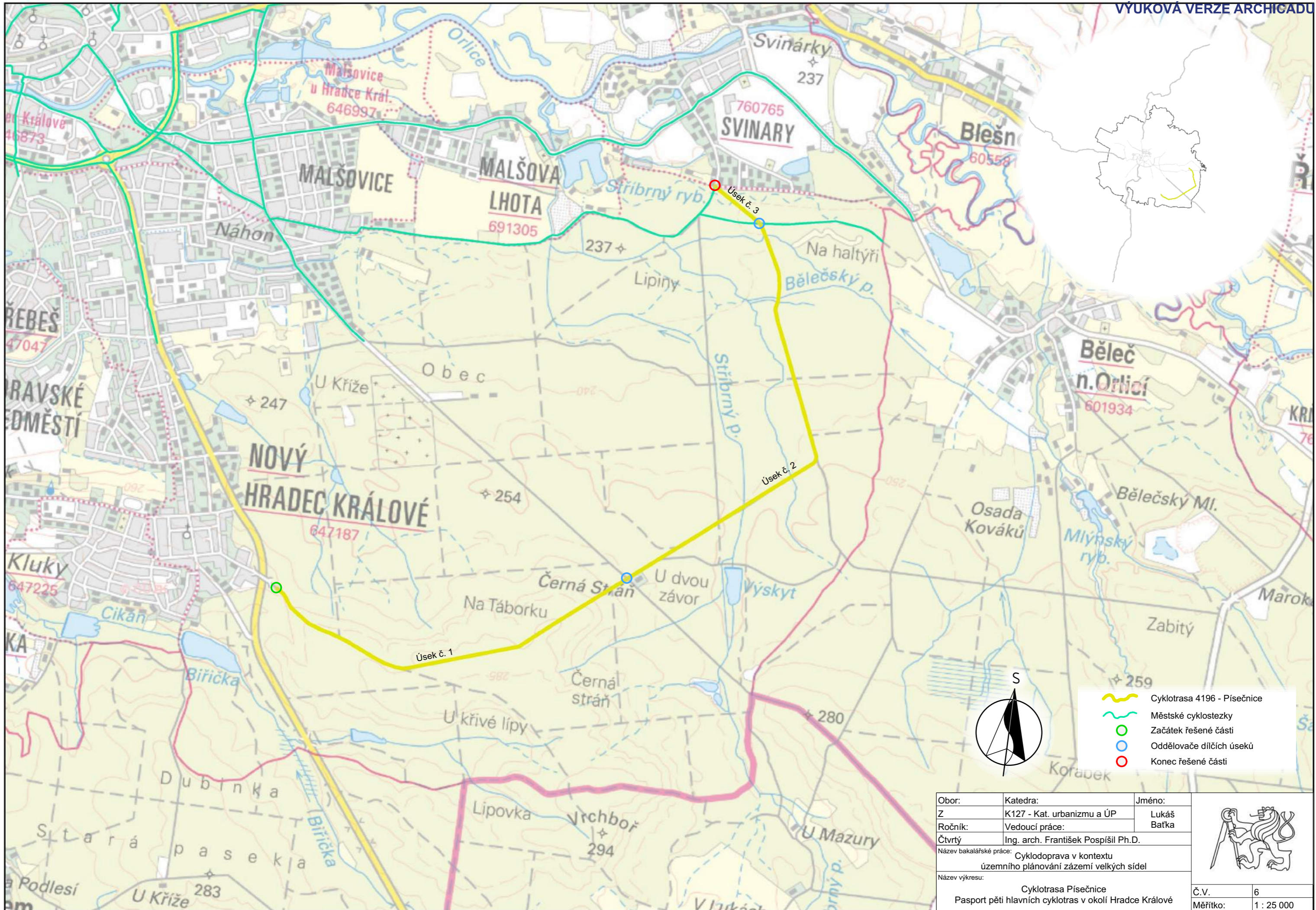
- 1 Výběh jelenů sika
- 2 PP Černá stráň
- 3 PP Sitovka
- 4 PR Mazurovy chalupy






**Scale:** 33 m / 0 m

**Profile:** 255 m n. m. / 288 m n. m.

**North Arrow:** S

Obor:	Katedra:	Jméno:	
Z	K127 - Kat. urbanizmu a ÚP	Lukáš Baťka	
Ročník:	Vedoucí práce:		
Čtvrtý	Ing. arch. František Pospíšil Ph.D.		
Název bakalářské práce:			
územního plánování zázemí velkých sídel			
Název výkresu:			
Hradečnice - úsek č. 3			
Pasport pěti hlavních cyklotras v okolí Hradce Králové			
Č.V.	5		
Měřítko:	1 : 10 000		

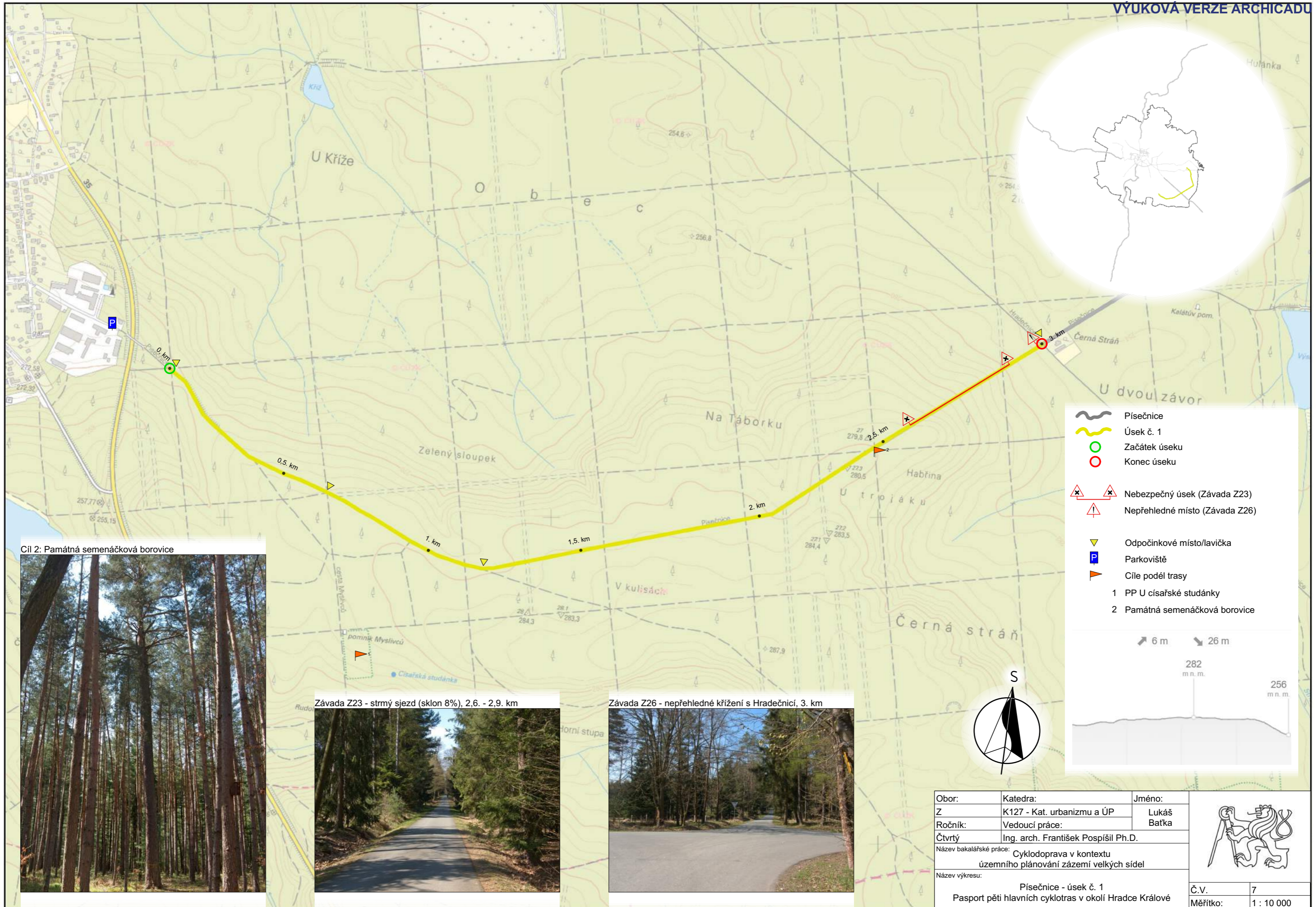


-  Cyklotrasa 4196 - Písečnice
-  Městské cyklostezky
-  Začátek řešené části
-  Oddělovače dílčích úseků
-  Konec řešené části



Obor:	Katedra:	Jméno:
Z	K127 - Kat. urbanizmu a ÚP	Lukáš Bařka
Ročník:	Vedoucí práce:	
Čtvrtý	Ing. arch. František Pospíšil Ph.D.	
Název bakalářské práce: Cyklodoprava v kontextu územního plánování v zázemí velkých sídel		
Název výkresu: Cyklotrasa Písečnice Pasport pěti hlavních cyklotras v okolí Hradce Králové		
Č.V.	6	
Měřítko:	1 : 25 000	





Cíl 2: Památná semenáčková borovice



Závada Z23 - strmý sjezd (sklon 8%), 2,6. - 2,9. km



Závada Z26 - nepřehledné křížení s Hradečnicí, 3. km



**Legend:**

- Písečnice
- Úsek č. 1
- Začátek úseku
- Konec úseku
- Nebezpečný úsek (Závada Z23)
- Nepřehledné místo (Závada Z26)
- Odpočinkové místo/lavička
- Parkoviště
- Cíle podél trasy


**Target List:**

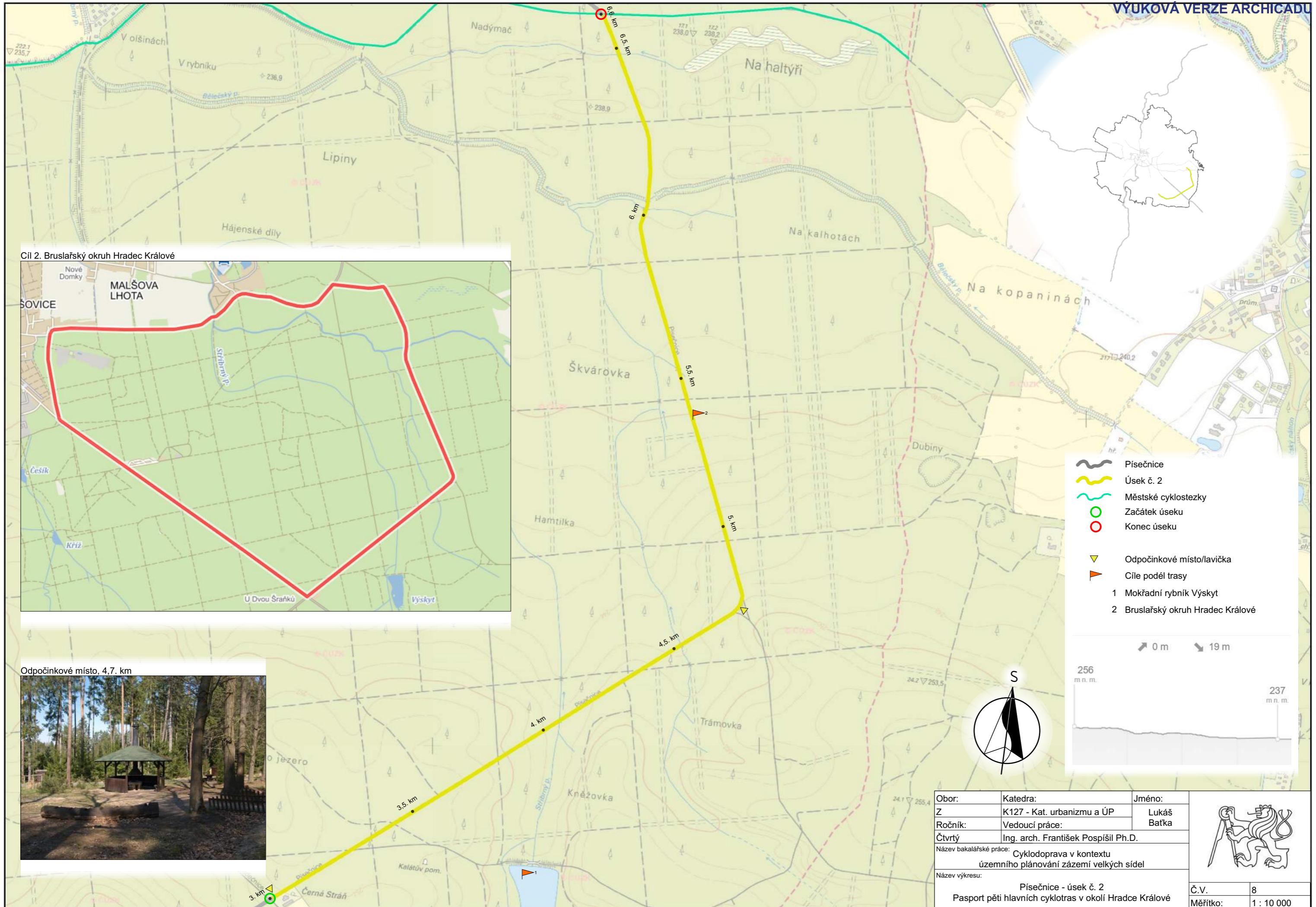
- 1 PP U císařské studánky
- 2 Památná semenáčková borovice

**Cross-section:**

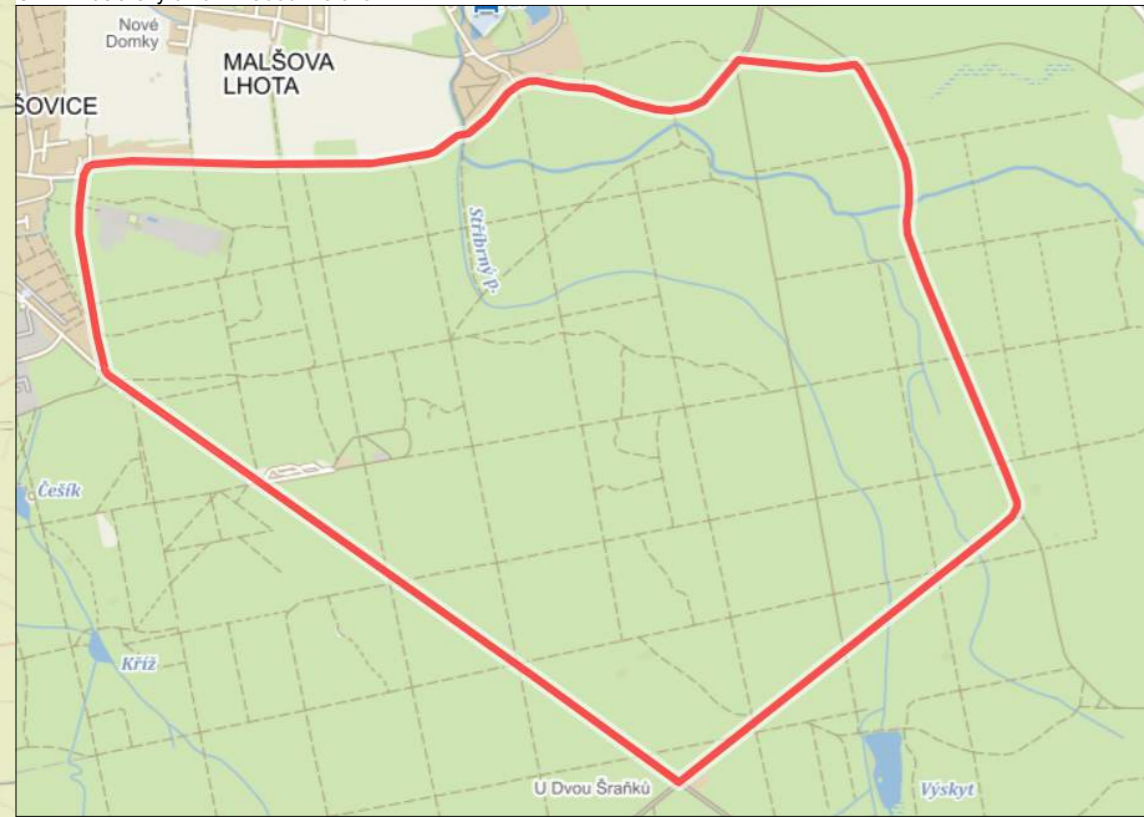
6 m rise, 26 m fall, 282 m n.m. peak, 256 m n.m. end.

Obor:	Katedra:	Jméno:
Z	K127 - Kat. urbanizmu a ÚP	Lukáš Baťka
Ročník:	Vedoucí práce:	
Čtvrtý	Ing. arch. František Pospíšil Ph.D.	
Název bakalářské práce: Cyklodoprava v kontextu územního plánování zázemí velkých sídel		
Název výkresu: Písečnice - úsek č. 1 Pasport pěti hlavních cyklotras v okolí Hradce Králové		
Č.V.	7	
Měřítko:	1 : 10 000	






Cíl 2. Bruslařský okruh Hradec Králové



Odpočinkové místo, 4,7. km



Obor:	Katedra:	Jméno:
Z	K127 - Kat. urbanizmu a ÚP	Lukáš Bařka
Ročník:	Vedoucí práce:	
Čtvrtý	Ing. arch. František Pospíšil Ph.D.	
Název bakalářské práce: Cyklodoprava v kontextu územního plánování zázemí velkých sídel		
Název výkresu: Písečnice - úsek č. 2 Pasport pěti hlavních cyklotras v okolí Hradce Králové		
Č.V.	8	
Měřítko:	1 : 10 000	






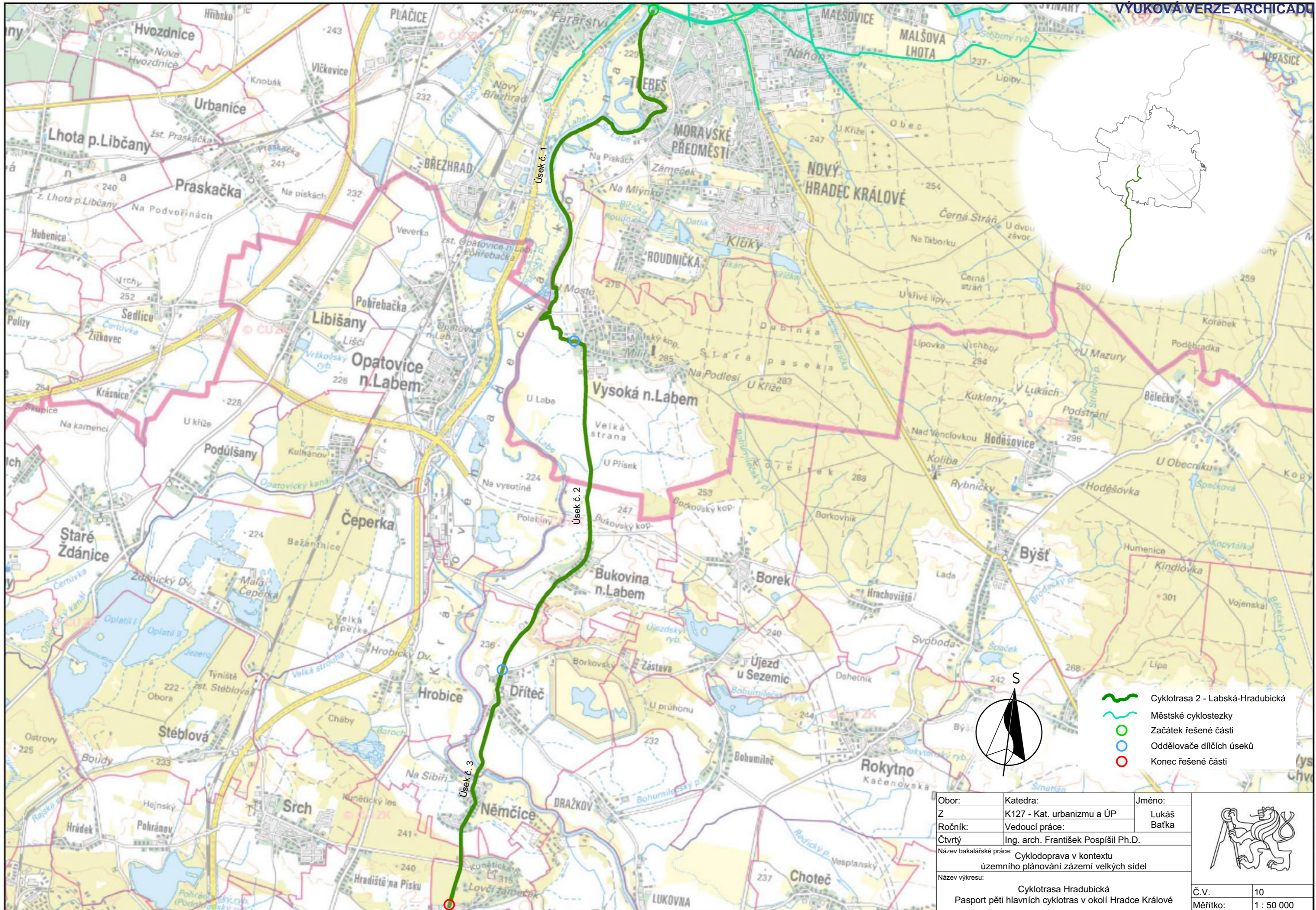







Typický vzhled vedení úseku



Obor:	Katedra:	Jméno:
Z	K127 - Kat. urbanizmu a ÚP	Lukáš Baťka
Ročník:	Vedoucí práce:	
Čtvrtý	Ing. arch. František Pospíšil Ph.D.	
Název bakalářské práce: Cyklodoprava v kontextu územního plánování zázemí velkých sídel		
Název výkresu: Písečnice - úsek č. 3 Pasport pěti hlavních cyklotras v okolí Hradce Králové		
Č.V.	9	
Měřítko:	1 : 10 000	





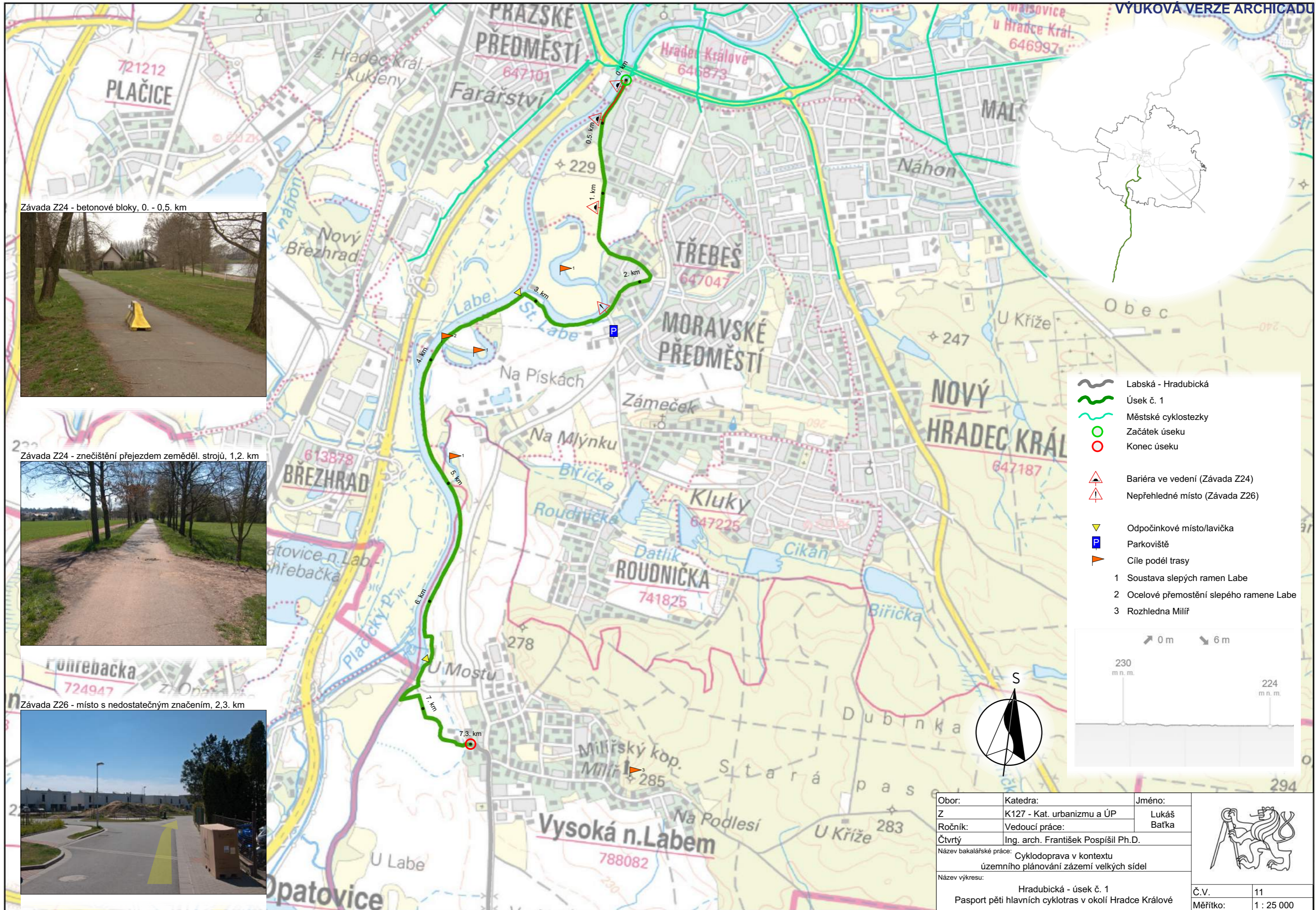
-  Cyklotrasa 2 - Labská-Hradubická
-  Městské cyklostezky
-  Začátek řešené části
-  Oddělovače dílčích úseků
-  Konec řešené části



Obor:	Katedra:	Jméno:
Z	K127 - Kat. urbanizmu a ÚP	Lukáš Bařka
Ročník:	Vedoucí práce:	
Čtvrtý	Ing. arch. František Pospíšil Ph.D.	
Název bakalářské práce: Cyklodoprava v kontextu územního plánování zázemí velkých sídel		
Název výkresu: Cyklotrasa Hradubická Pasport pěti hlavních cyklotras v okolí Hradce Králové		



Č.V.	10
Měřítko:	1 : 50 000



Závada Z24 - betonové bloky, 0. - 0,5. km



Závada Z24 - znečištění přejezdem zeměděl. strojů, 1,2. km



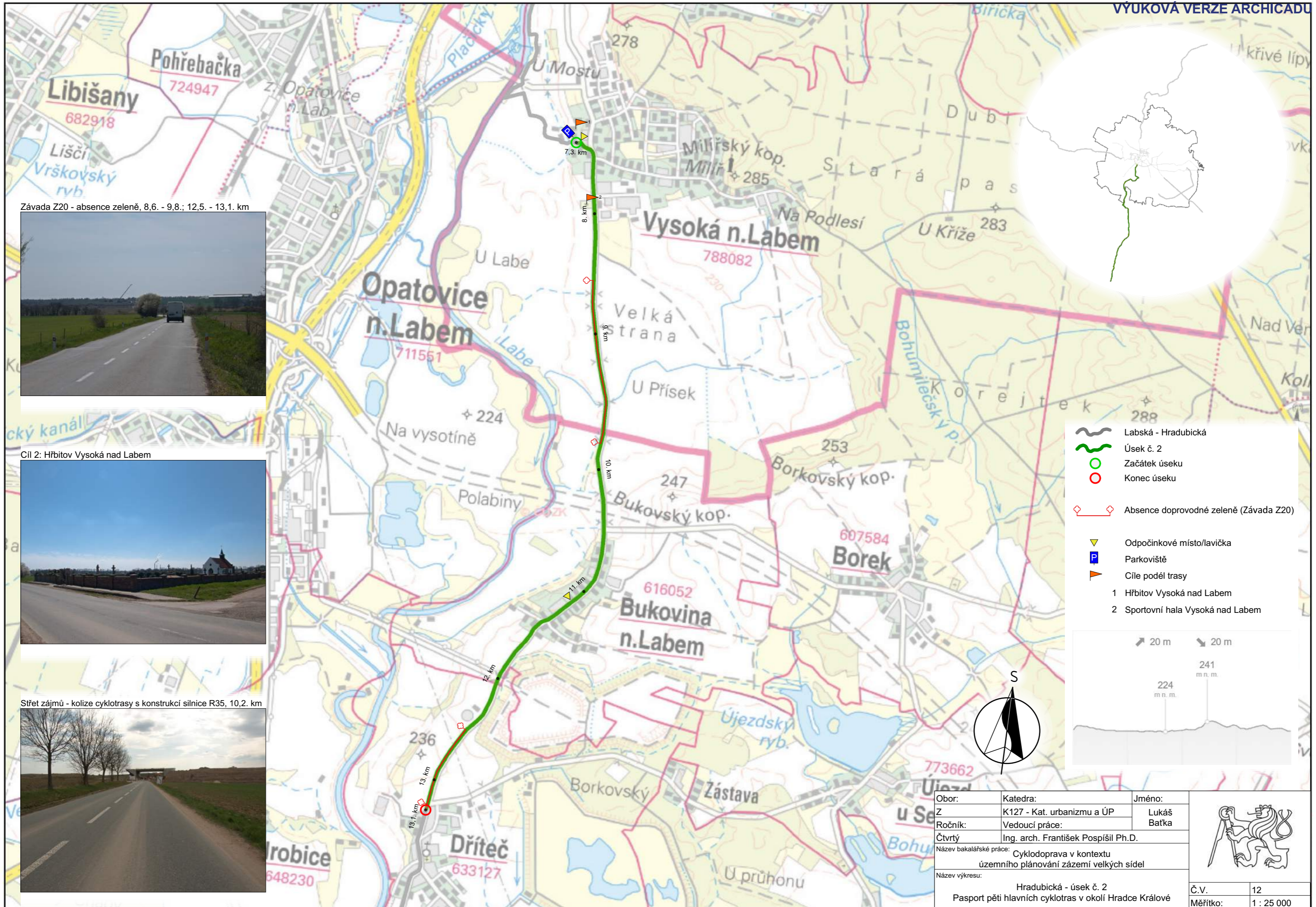
Závada Z26 - místo s nedostatečným značením, 2,3. km



- Labská - Hradubická
- Úsek č. 1
- Městské cyklostezky
- Začátek úseku
- Konec úseku
- Bariéra ve vedení (Závada Z24)
- Nepřehledné místo (Závada Z26)
- Odpočinkové místo/lavička
- Parkoviště
- Cíle podél trasy
- 1 Soustava slepých ramen Labe
- 2 Ocelové přemostění slepého ramene Labe
- 3 Rozhledna Milíř



Obor:	Katedra:	Jméno:	
Z	K127 - Kat. urbanizmu a ÚP	Lukáš Baťka	
Ročník:	Vedoucí práce:		
Čtvrtý	Ing. arch. František Pospíšil Ph.D.		
Název bakalářské práce:			
územního plánování v zázemí velkých sídel			
Název výkresu:			
Hradubická - úsek č. 1			
Pasport pěti hlavních cyklotras v okolí Hradce Králové			
Č.V.	11		
Měřítko:	1 : 25 000		



Závada Z20 - absence zeleně, 8,6. - 9,8.; 12,5. - 13,1. km



Cíl 2: Hřbitov Vysoká nad Labem

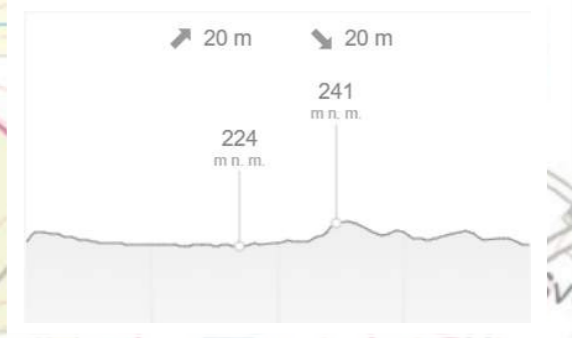


Střet zájmů - kolize cyklotrasy s konstrukcí silnice R35, 10,2. km

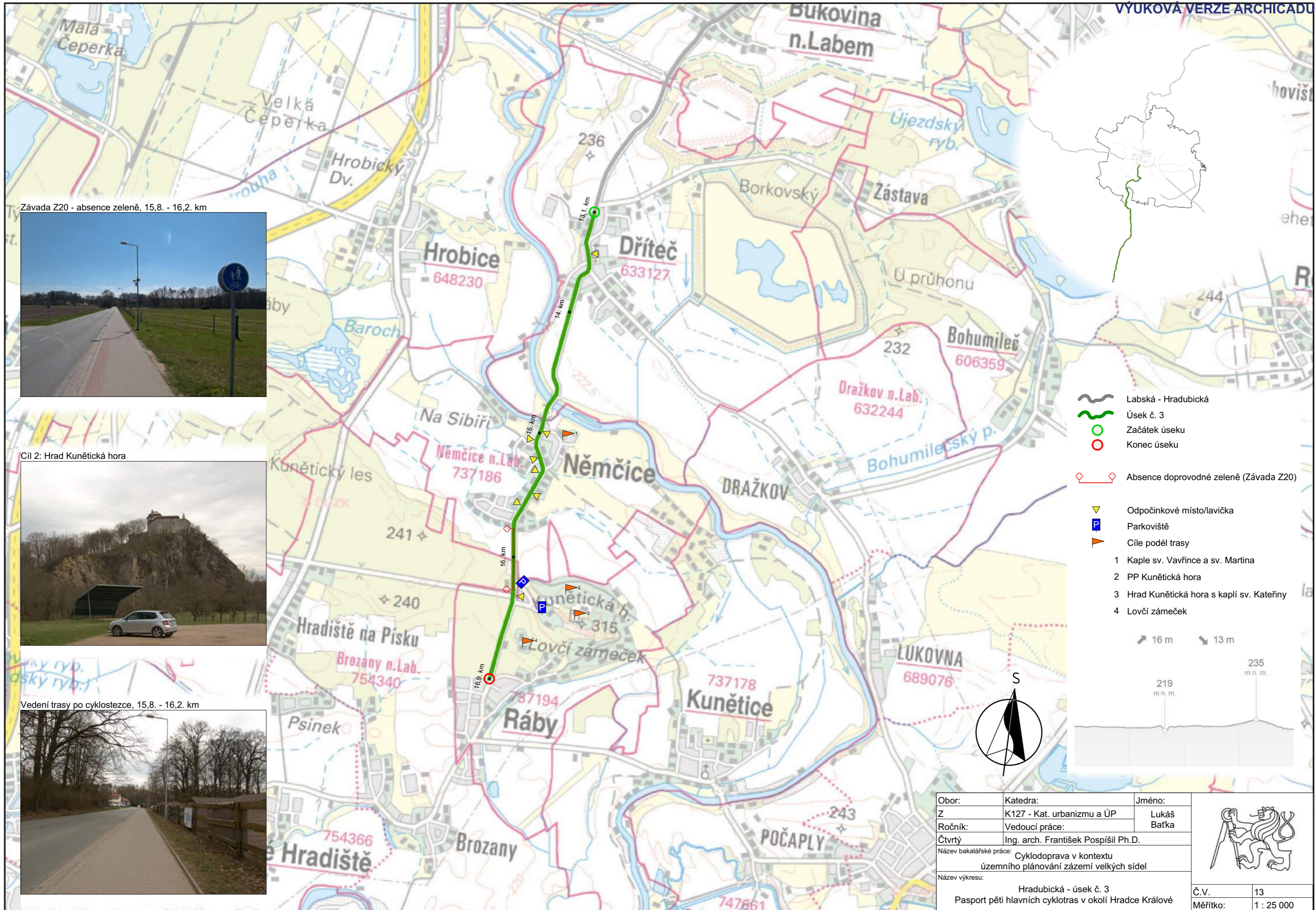


- Labská - Hradubická
- Úsek č. 2
- Začátek úseku
- Konec úseku
- Absence doprovodné zeleně (Závada Z20)

- Odpočinkové místo/lavička
- Parkoviště
- Cíle podél trasy
- 1 Hřbitov Vysoká nad Labem
- 2 Sportovní hala Vysoká nad Labem



Obor:	Katedra:	Jméno:	
Z	K127 - Kat. urbanizmu a ÚP	Lukáš Bařka	
Ročník:	Vedoucí práce:		
Čtvrtý	Ing. arch. František Pospíšil Ph.D.		
Název bakalářské práce:			
Cyklodoprava v kontextu územního plánování zázemí velkých sídel			
Název výkresu:			
Hradubická - úsek č. 2			
Pasport pěti hlavních cyklotras v okolí Hradce Králové			
Č.V.	12		
Měřítko:	1 : 25 000		



Závada Z20 - absence zeleně, 15,8. - 16,2. km



Cíl 2: Hrad Kunětická hora



Vedení trasy po cyklostezce, 15,8. - 16,2. km

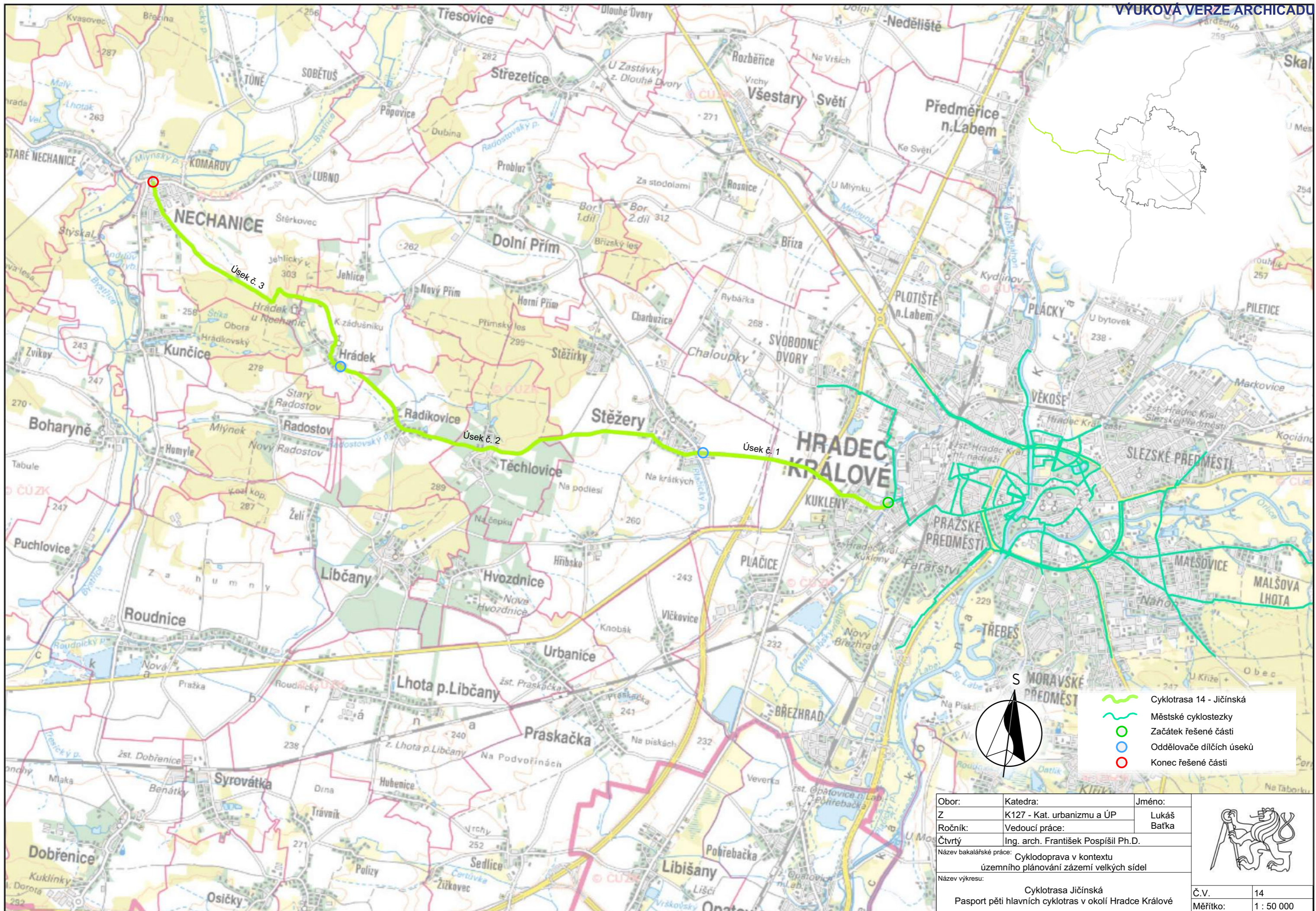







- Labská - Hradubická
- Úsek č. 3
- Začátek úseku
- Konec úseku
- Absence doprovodné zeleně (Závada Z20)
- Odpočinkové místo/lavička
- Parkoviště
- Cíle podél trasy
- 1 Kaple sv. Vavřince a sv. Martina
- 2 PP Kunětická hora
- 3 Hrad Kunětická hora s kaplí sv. Kateřiny
- 4 Lovčí záměček



Obor:	Katedra:	Jméno:
Z	K127 - Kat. urbanizmu a ÚP	Lukáš Batka
Ročník:	Vedoucí práce:	
Čtvrtý	Ing. arch. František Pospíšil Ph.D.	
Název bakalářské práce: Cyklodoprava v kontextu územního plánování zázemí velkých sídel		
Název výkresu: Hradubická - úsek č. 3 Pasport pěti hlavních cyklotras v okolí Hradce Králové		
Č.V.	13	
Měřítko:	1 : 25 000	





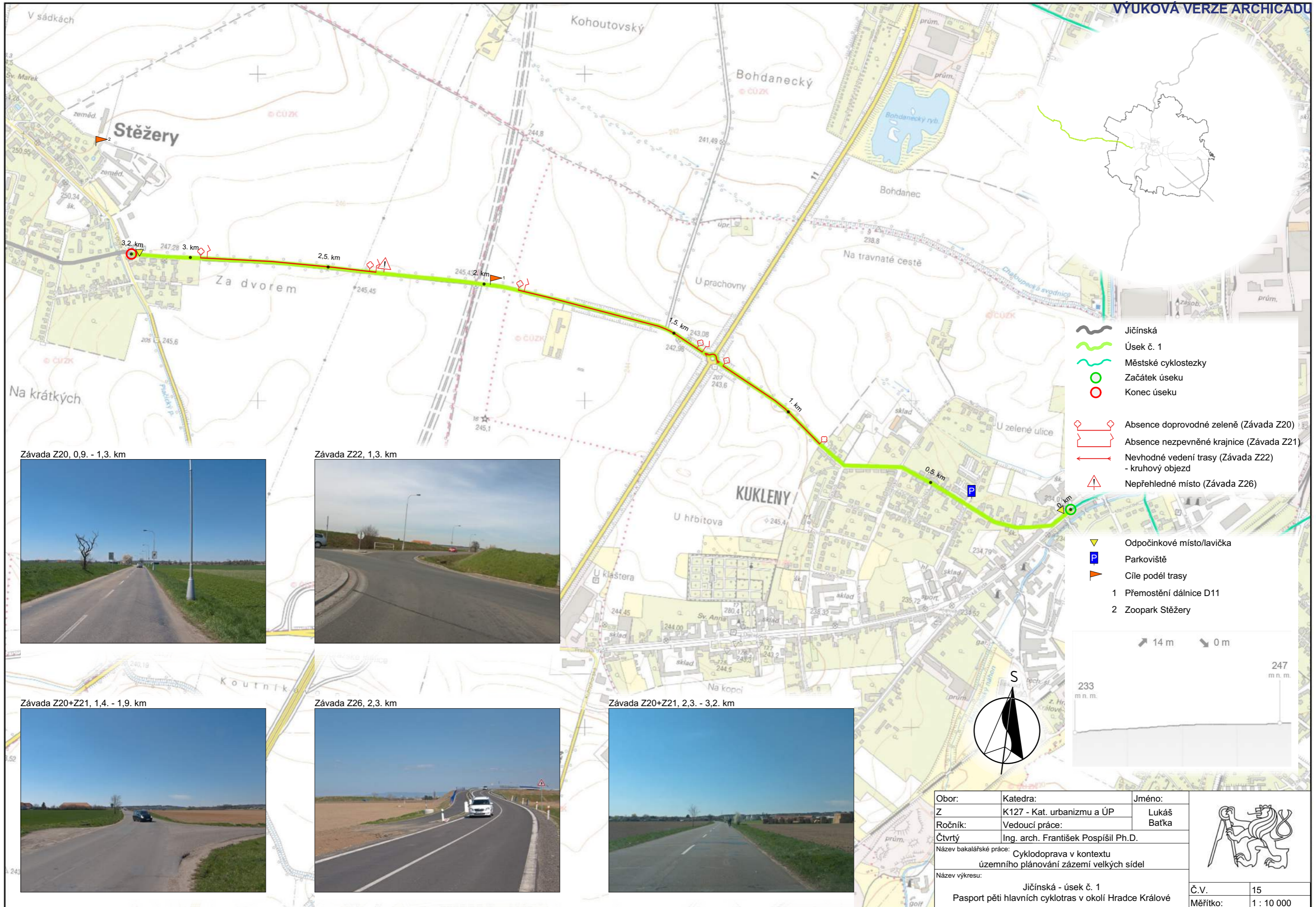
-  Cyklotrasa 14 - Jičínská
-  Městské cyklostezky
-  Začátek řešené části
-  Oddělovače dílčích úseků
-  Konec řešené části



Obor:	Katedra:	Jméno:
Z	K127 - Kat. urbanizmu a ÚP	Lukáš Bařka
Ročník:	Vedoucí práce:	
Čtvrtý	Ing. arch. František Pospíšil Ph.D.	
Název bakalářské práce: Cyklopraha v kontextu územního plánování zázemí velkých sídel		
Název výkresu: Cyklotrasa Jičínská Pasport pěti hlavních cyklotras v okolí Hradce Králové		



Č.V.	14
Měřítko:	1 : 50 000



Závada Z20, 0,9. - 1,3. km



Závada Z22, 1,3. km



Závada Z20+Z21, 1,4. - 1,9. km



Závada Z26, 2,3. km



Závada Z20+Z21, 2,3. - 3,2. km

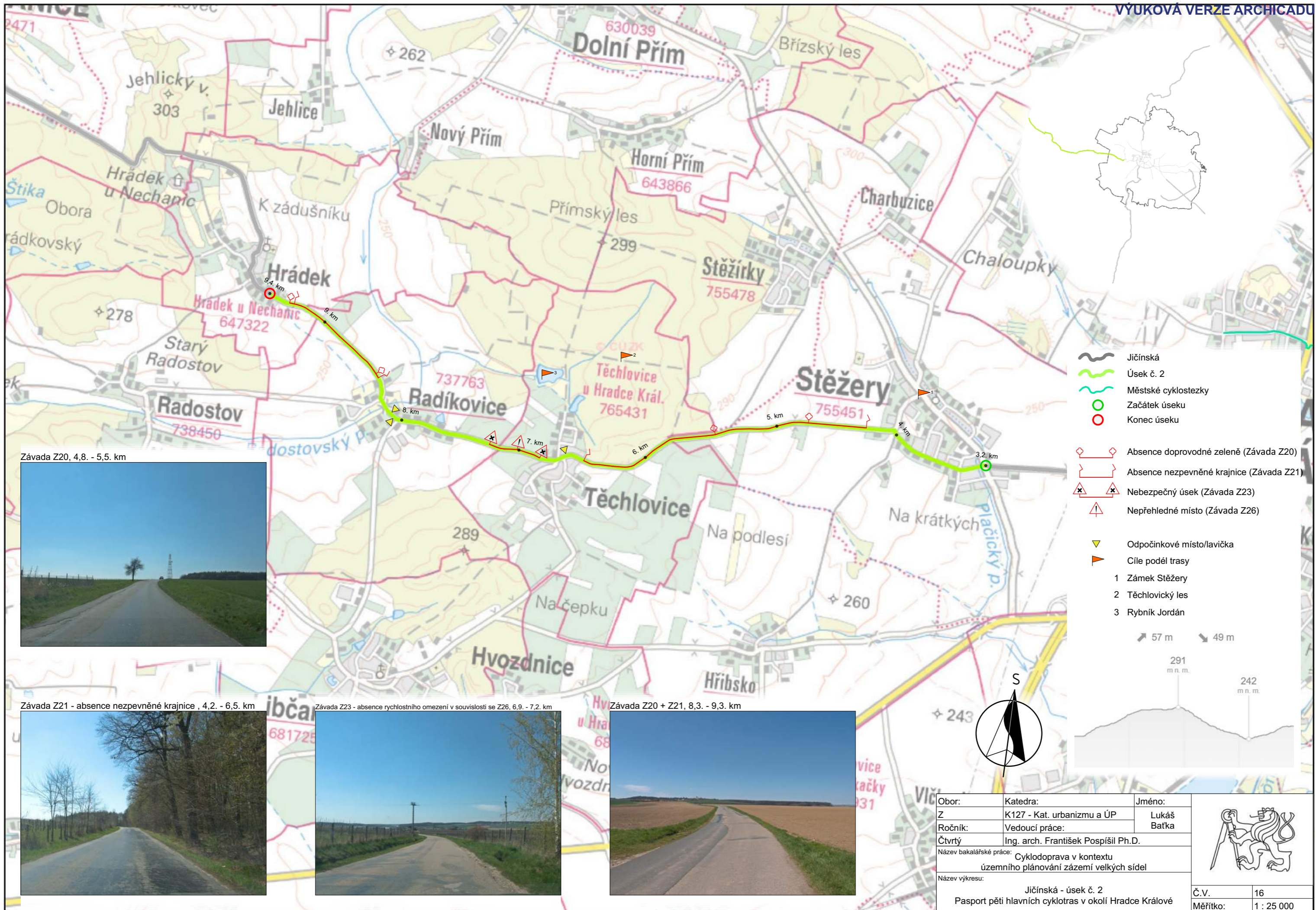


- Jičínská
- Úsek č. 1
- Městské cyklostezky
- Začátek úseku
- Konec úseku
- Absence doprovodné zeleně (Závada Z20)
- Absence nezpevněné krajnice (Závada Z21)
- Nevhodné vedení trasy (Závada Z22) - kruhový objezd
- Nepřehledné místo (Závada Z26)
- Odpočinkové místo/lavička
- Parkoviště
- Cíle podél trasy
- 1 Přemostění dálnice D11
- 2 Zoopark Stěžery



Obor:	Katedra:	Jméno:
Z	K127 - Kat. urbanizmu a ÚP	Lukáš Bařka
Ročník:	Vedoucí práce:	
Čtvrtý	Ing. arch. František Pospíšil Ph.D.	
Název bakalářské práce: Cyklodoprava v kontextu územního plánování zázemí velkých sídel		
Název výkresu: Jičínská - úsek č. 1 Pasport pěti hlavních cyklotras v okolí Hradce Králové		
Č.V.	15	
Měřítko:	1 : 10 000	





Závada Z20, 4,8. - 5,5. km



Závada Z21 - absence nezpevněné krajnice, 4,2. - 6,5. km



Závada Z23 - absence rychlostního omezení v souvislosti se Z26, 6,9. - 7,2. km



Závada Z20 + Z21, 8,3. - 9,3. km



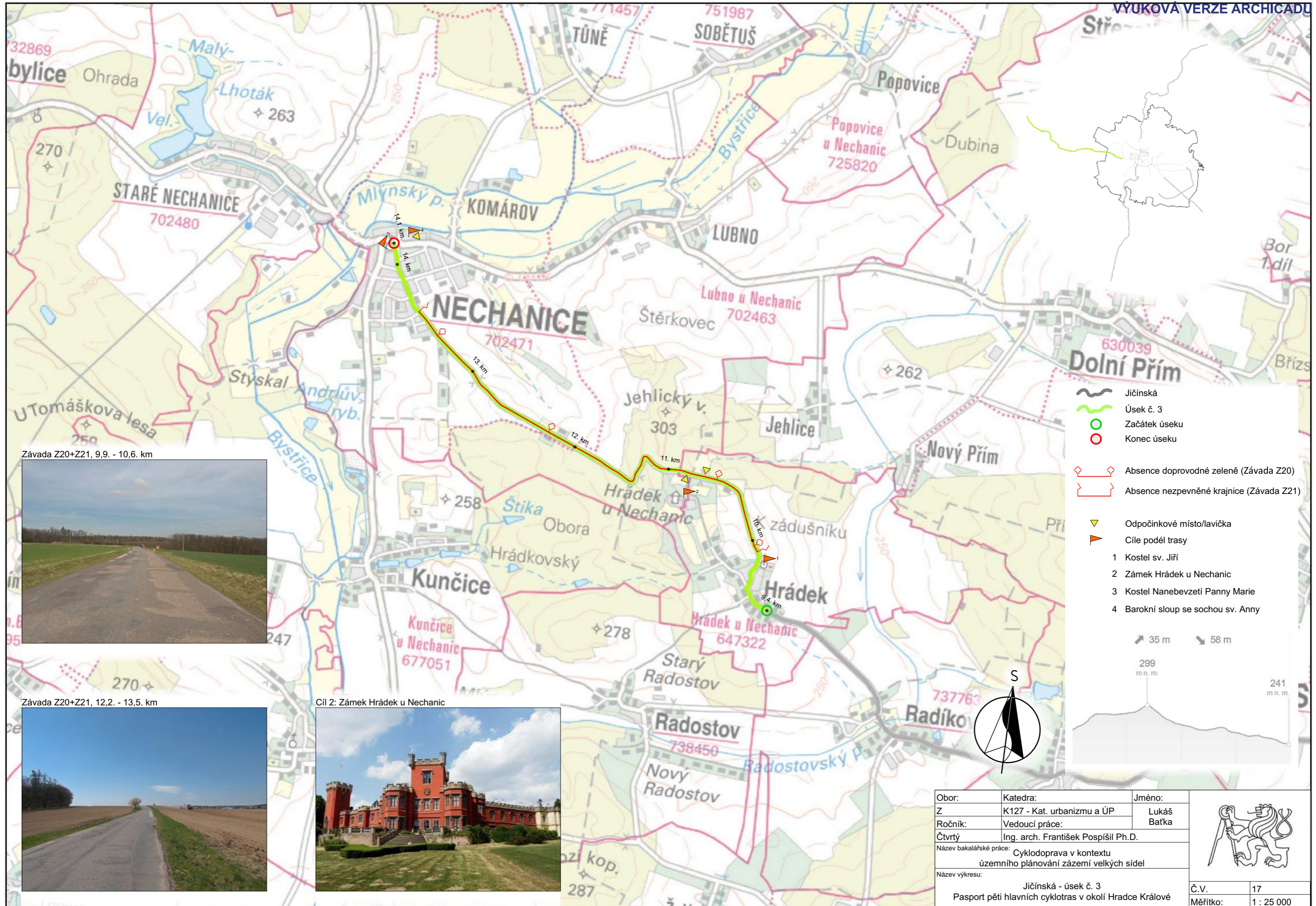
- Jičínská
- Úsek č. 2
- Městské cyklostezky
- Začátek úseku
- Konec úseku
- Absence doprovodné zeleně (Závada Z20)
- Absence nezpevněné krajnice (Závada Z21)
- Nebezpečný úsek (Závada Z23)
- Nepřehledné místo (Závada Z26)
- Odpočinkové místo/lavička
- Cíle podél trasy
- 1 Zámek Stěžery
- 2 Těchlovický les
- 3 Rybník Jordán



Obor:	Katedra:	Jméno:
Z	K127 - Kat. urbanizmu a ÚP	Lukáš Bařka
Ročník:	Vedoucí práce:	
Čtvrtý	Ing. arch. František Pospíšil Ph.D.	
Název bakalářské práce:		
Cyklodoprava v kontextu územního plánování zázemí velkých sídel		
Název výkresu:		
Jičínská - úsek č. 2		
Pasport pěti hlavních cyklotras v okolí Hradce Králové		
Č.V.	16	
Měřítko:	1 : 25 000	







Závada Z20+Z21, 9,9. - 10,6. km



Závada Z20+Z21, 12,2. - 13,5. km




Cíl 2: Zámek Hrádek u Nechanic

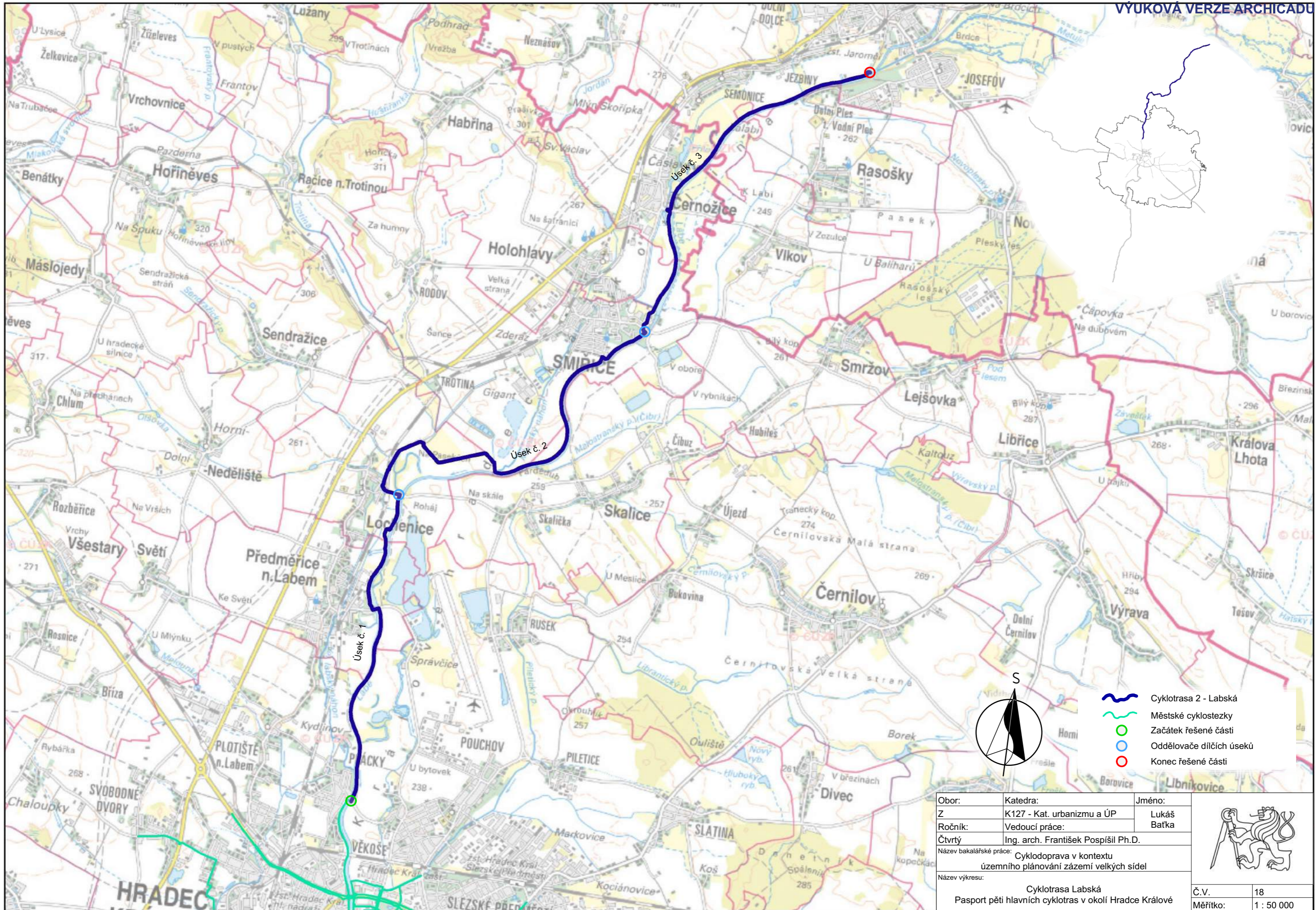







- Jičínská
- Úsek č. 3
- Začátek úseku
- Konec úseku
- Absence doprovodné zeleně (Závada Z20)
- Absence nezapevněné krajnice (Závada Z21)
- Odpočinkové místo/lavička
- Cíle podél trasy
- 1 Kostel sv. Jiří
- 2 Zámek Hrádek u Nechanic
- 3 Kostel Nanebevzetí Panny Marie
- 4 Barokní sloup se sochou sv. Anny



Obor:	Katedra:	Jméno:
Z	K127 - Kat. urbanizmu a ÚP	Lukáš Bařka
Ročník:	Vedoucí práce:	
Čtvrtý	Ing. arch. František Pospíšil Ph.D.	
Název bakalářské práce: Cyklodoprava v kontextu územního plánování zázemí velkých sídel		
Název výkresu: Jičínská - úsek č. 3 Pasport pěti hlavních cyklotras v okolí Hradce Králové		
Č.V.	17	
Měřítko:	1 : 25 000	



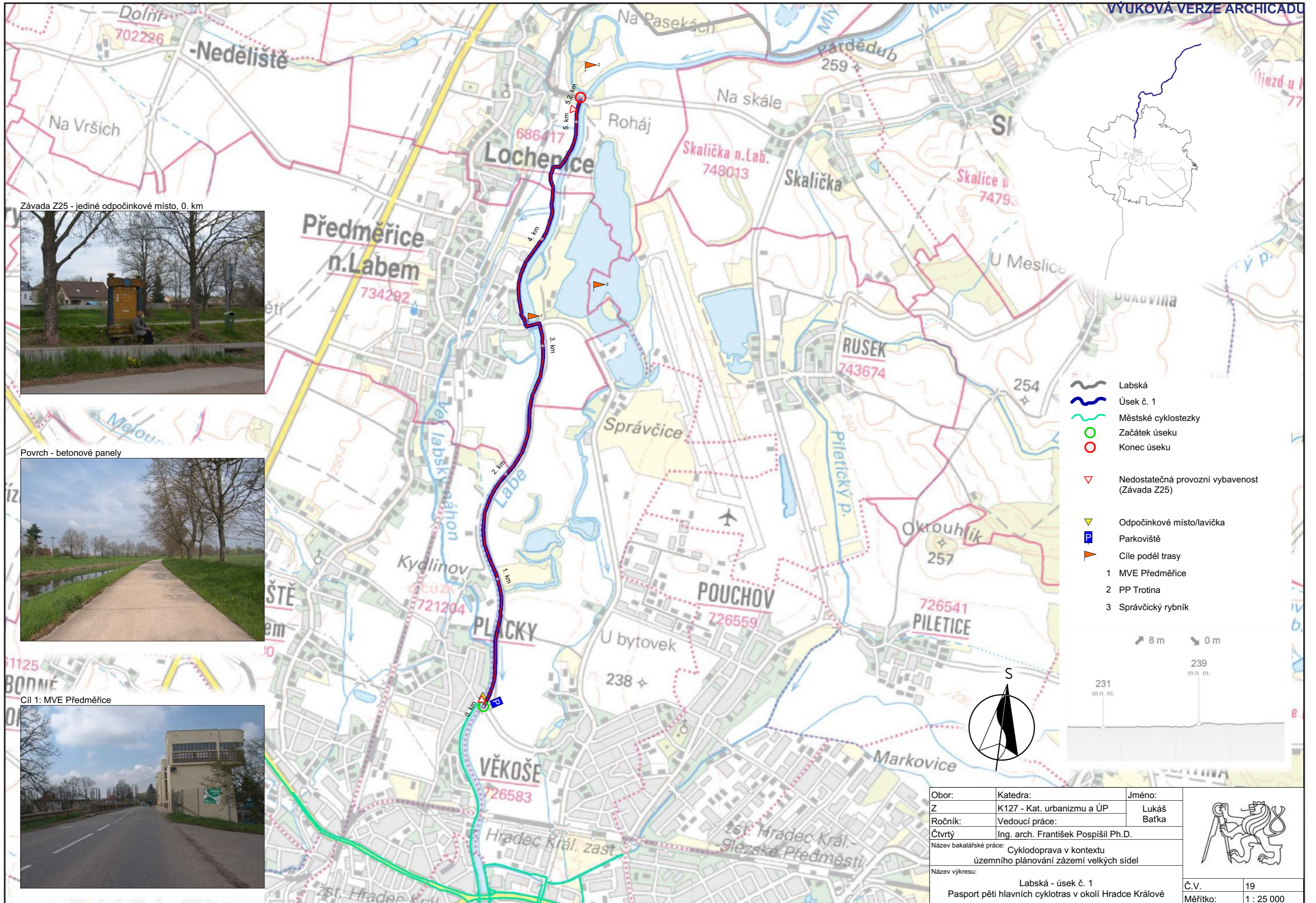


-  Cyklotrasa 2 - Labská
-  Městské cyklostezky
-  Začátek řešené části
-  Oddělovače dílčích úseků
-  Konec řešené části



Obor:	Katedra:	Jméno:
Z	K127 - Kat. urbanizmu a ÚP	Lukáš Baťka
Ročník:	Vedoucí práce:	
Čtvrtý	Ing. arch. František Pospíšil Ph.D.	
Název bakalářské práce: Cyklo doprava v kontextu územního plánování zázemí velkých sídel		
Název výkresu: Cyklotrasa Labská		
Pasport pěti hlavních cyklotras v okolí Hradce Králové		
Č.V.	18	
Měřítko:	1 : 50 000	





Závada Z25 - jediné odpočinkové místo, 0. km



Povrch - betonové panely



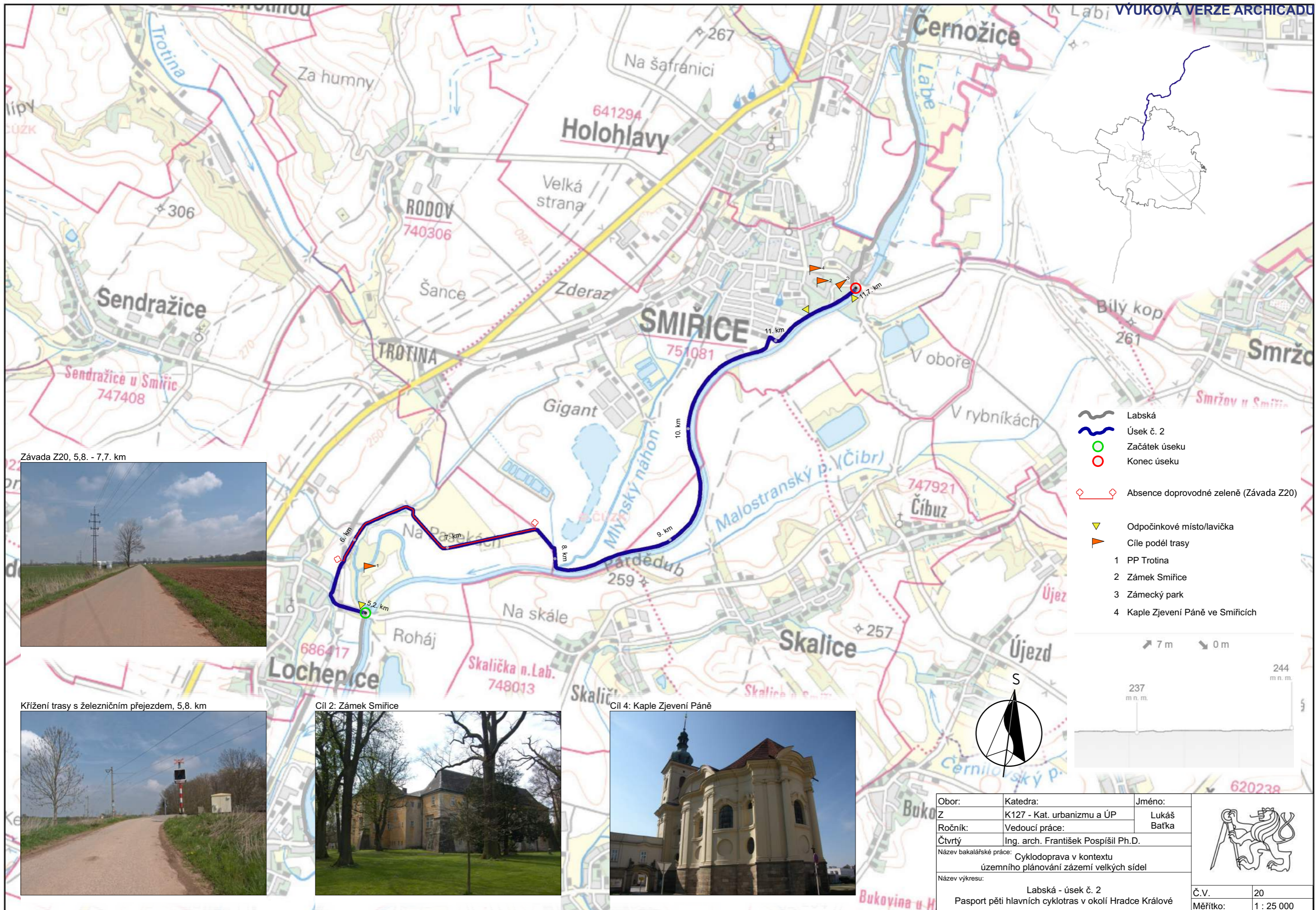
Cíl 1: MVE Předměřice



- Labská
- Úsek č. 1
- Městské cyklostezky
- Začátek úseku
- Konec úseku
- Nedostatečná provozní vybavenost (Závada Z25)
- Odpočinkové místo/lavička
- Parkoviště
- Cíle podél trasy
- 1 MVE Předměřice
- 2 PP Trošina
- 3 Správcický rybník



Obor:	Katedra:	Jméno:	
Z	K127 - Kat. urbanizmu a ÚP	Lukáš Baťka	
Ročník:	Vedoucí práce:		
Čtvrtý	Ing. arch. František Pospíšil Ph.D.		
Název bakalářské práce:			
Cyklodoprava v kontextu územního plánování zázemí velkých sídel			
Název výkresu:			
Labská - úsek č. 1			Č.V.
Pasport pěti hlavních cyklotras v okolí Hradce Králové			19
			Měřítko:
			1 : 25 000



Závada Z20, 5.8. - 7.7. km




Křížení trasy s železničním přejezdem, 5.8. km



Cíl 2: Zámek Smiřice



Cíl 4: Kaple Zjevení Páně



- Labská
- Úsek č. 2
- Začátek úseku
- Konec úseku
- Absence doprovodné zeleně (Závada Z20)
- Odpočinkové místo/lavička
- Cíle podél trasy
- 1 PP Trostina
- 2 Zámek Smiřice
- 3 Zámecký park
- 4 Kaple Zjevení Páně ve Smiřicích

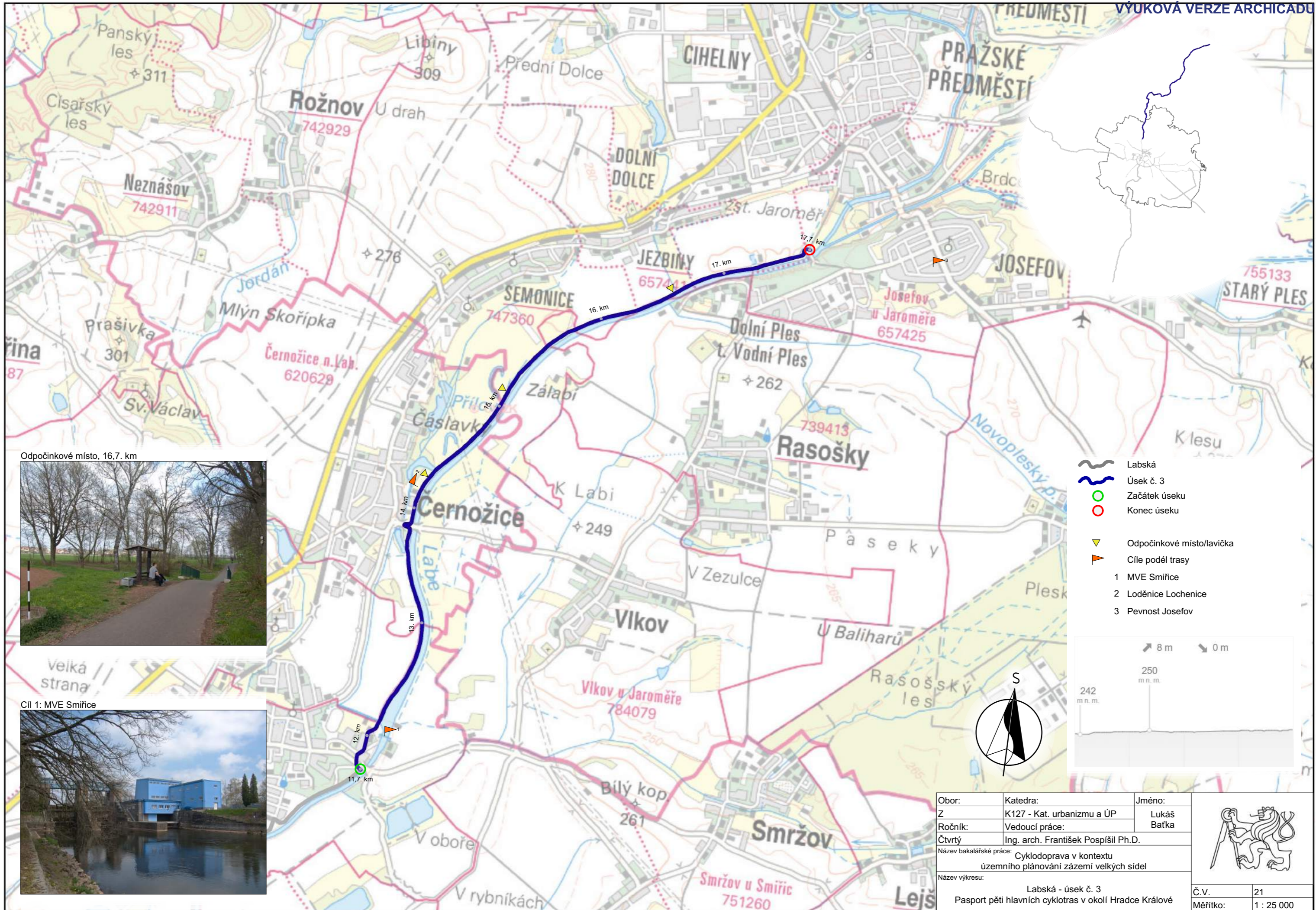
7 m 0 m

237 m n. m. 244 m n. m.



Obor:	Katedra:	Jméno:
Z	K127 - Kat. urbanizmu a ÚP	Lukáš Bařka
Ročník:	Vedoucí práce:	
Čtvrtý	Ing. arch. František Pospíšil Ph.D.	
Název bakalářské práce: Cyklodoprava v kontextu územního plánování zázemí velkých sídel		
Název výkresu: Labská - úsek č. 2 Pasport pěti hlavních cyklotras v okolí Hradce Králové		
Č.V.	20	
Měřítko:	1 : 25 000	





Odpočinkové místo, 16,7. km



Cíl 1: MVE Smiřice



- Labská
- Úsek č. 3
- Začátek úseku
- Konec úseku
- Odpočinkové místo/lavička
- Cíle podél trasy
- 1 MVE Smiřice
- 2 Loděnice Ločenice
- 3 Pevnost Josefov



Obor:	Katedra:	Jméno:
Z	K127 - Kat. urbanizmu a ÚP	Lukáš Bařka
Ročník:	Vedoucí práce:	
Čtvrtý	Ing. arch. František Pospíšil Ph.D.	
Název bakalářské práce: Cyklodoprava v kontextu územního plánování zázemí velkých sídel		
Název výkresu: Labská - úsek č. 3 Pasport pěti hlavních cyklotras v okolí Hradce Králové		
Č.V.	21	
Měřítko:	1 : 25 000	

