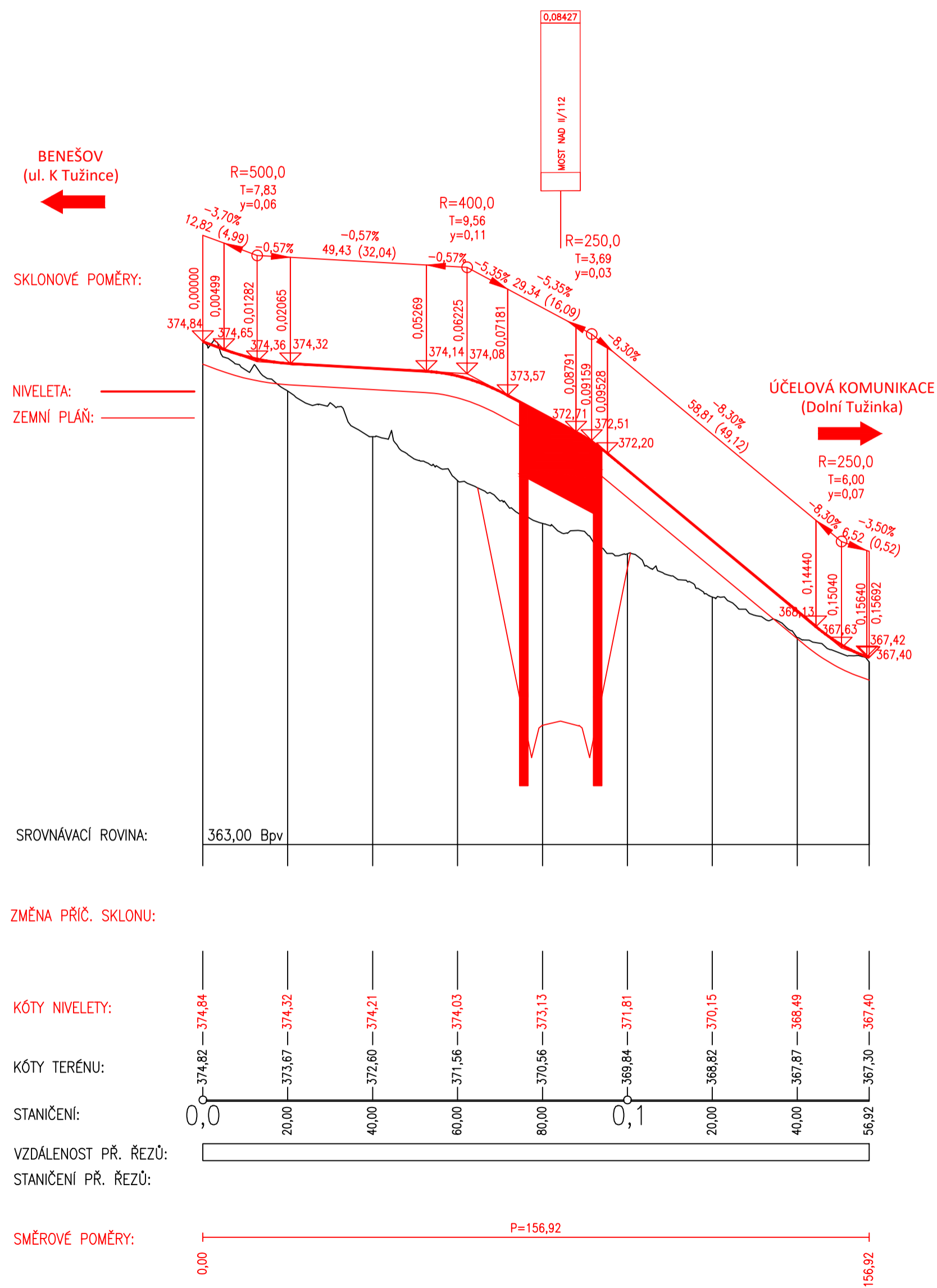
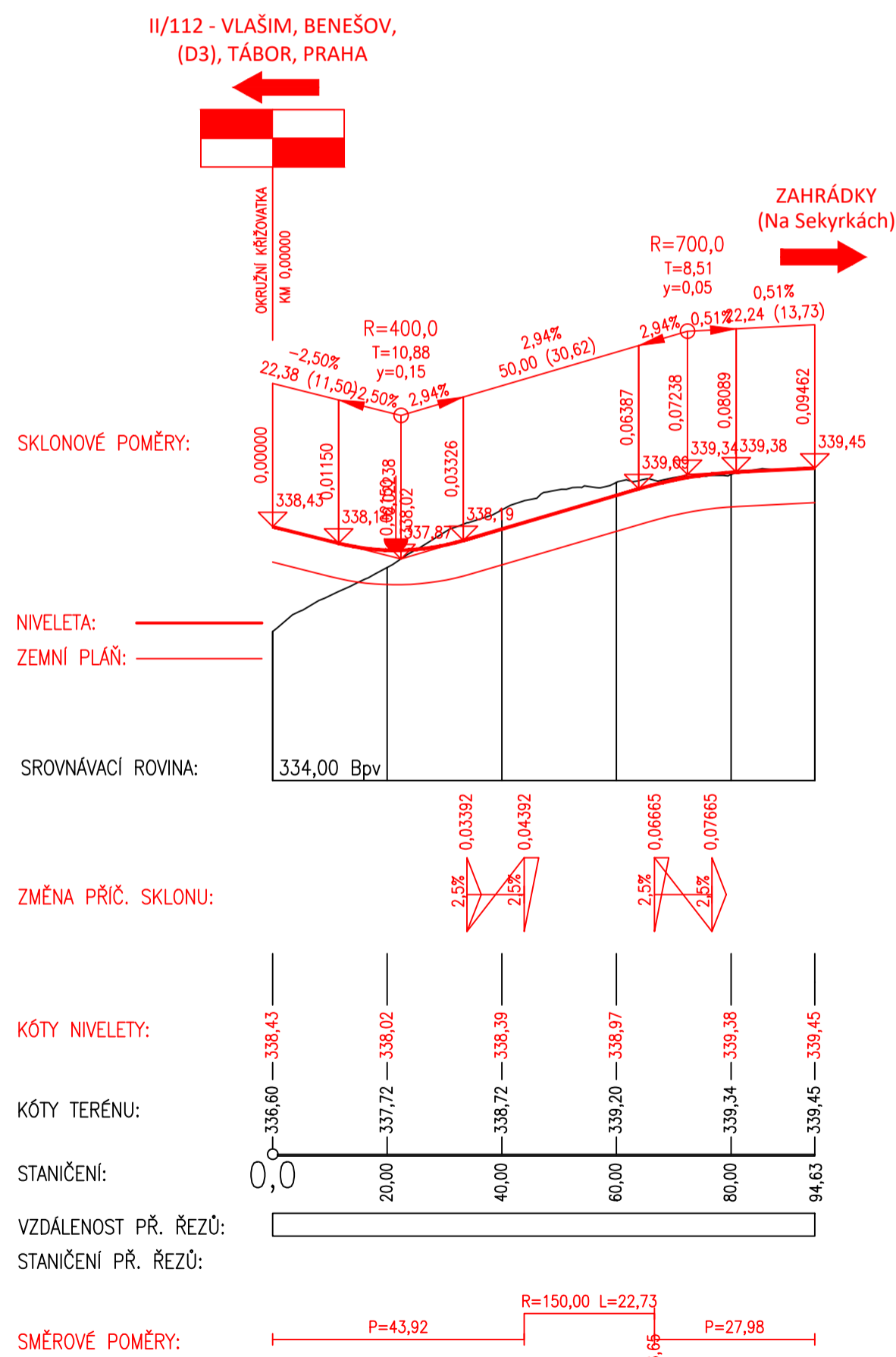


**PODÉLNÝ PROFIL - Přeložka účelové komunikace K Tužince**  
M 1:1000/100

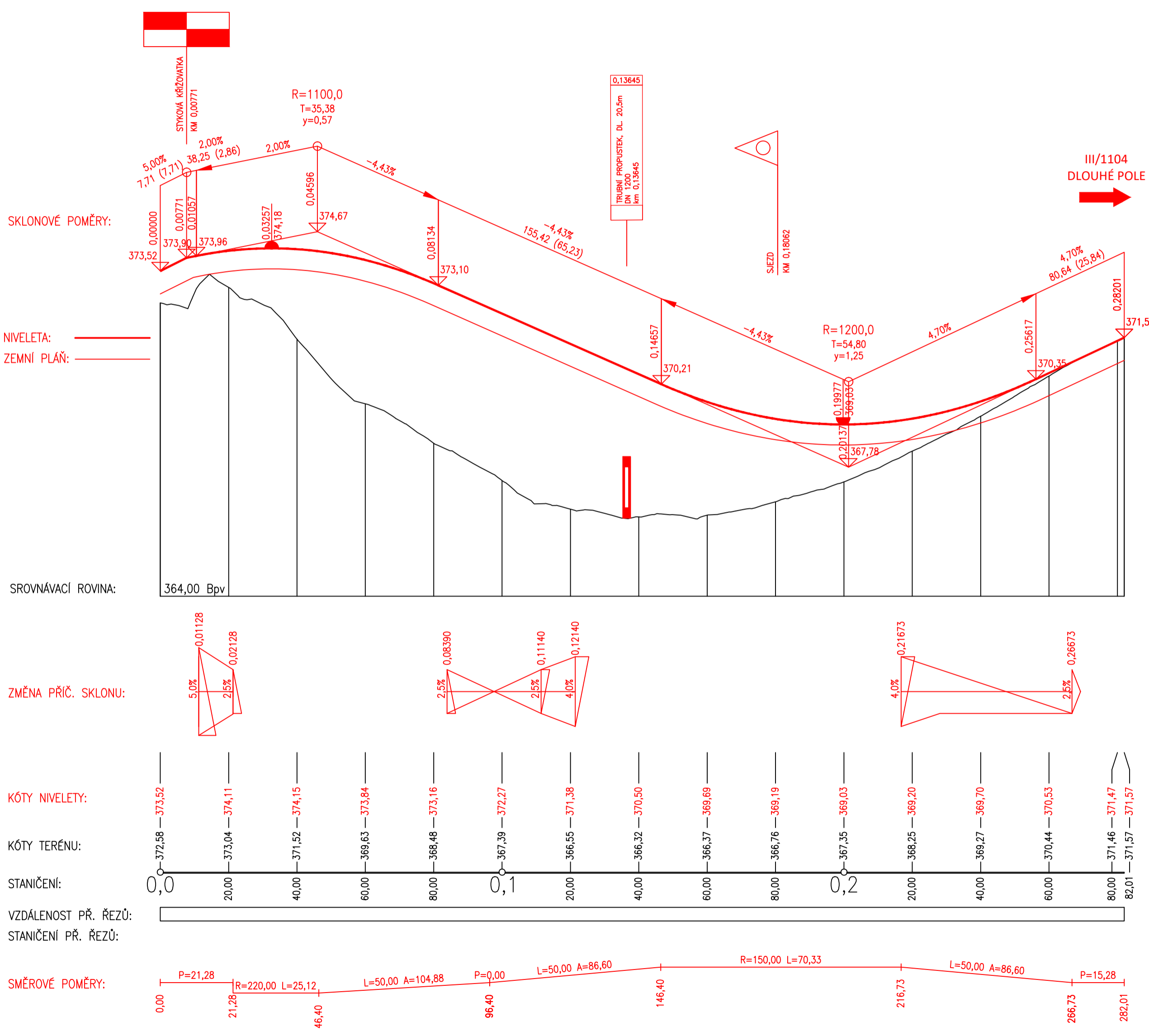


**PODÉLNÝ PROFIL - Napojení zahrádek Na Sekyrkách**  
M 1:1000/100

**Podrobný podélný profil POLNÍ CESTA NA SEKÝRÁCH**  
M 1:1000/100  
Rozsah: km 0,00000 - km 0,09463



**PODÉLNÝ PROFIL - Přeložka silnice III/1104**  
M 1:1000/100



Souř. systém: S-JTSK		Výškový systém: Bpv	
Vypracoval: Bc. Jakub Čejka	Vedoucí práce: Ing. Jaromíra Ježková	Školní rok: 2020/2021	
Katedra: K136 – Katedra silničních staveb			
<b>Diplomová práce</b>			
Akce: Severovýchodní obchvat města Benešov		Datum: 01/2021	Formát: 5xA4
Příloha: PODÉLNÉ PROFILY – PŘELOŽKY VEDLEJŠÍCH KOMUNIKACÍ		Č.výkr.: B.6.3	Stupeň: ST Měřítko: 1:1000/100

