



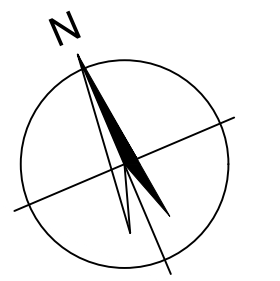
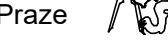


**LEGENDA**

-  VZTAŽNÝ BOD WGS-84 S - JTSK
- 50° 46' 7.6" N X = 458 814.67
- 15° 01' 27.1" E Y = 1 108 268.22
- Z = 398,63 m. n.m.
  
-  STOŽÁR VO S ABSOLUTNÍ VÝŠKOU VRCHOLU
-  STROM S ABSOLUTNÍ VÝŠKOU VRCHOLU
  
-  ČÍSLO PŘEKÁŽKY



|   |                               |  |  |
|---|-------------------------------|--|--|
| VYPRACOVAL:<br>Bc. ROMAN KOČÍ                           | PROJEKTANT:<br>Bc. ROMAN KOČÍ | KONTROLOVAL:<br>Ing. PETR PÁNEK, Ph.D. | Fakulta stavební<br>ČVUT v Praze  |
| STAVBA:<br>ZÁKLADNÍ HELIPORT HEMS NA LETIŠTI<br>LIBEREC |                               |  | FORMÁT:<br>7 x A4  |
|   |                               |  | MĚŘÍTKO:<br>1:1000   |
|   |                               |  | DATUM:<br>01/2021  |
|   |                               |  | STUPEŇ:<br>STUDIE  |
| NÁZEV:<br>SITUACE PŘEKÁŽKOVÝCH PLOCH                    |                               |  | VÝKRESOVÁ<br>ČÁST  |
|   |                               |  | PŘÍL. Č.:<br>2.9   |