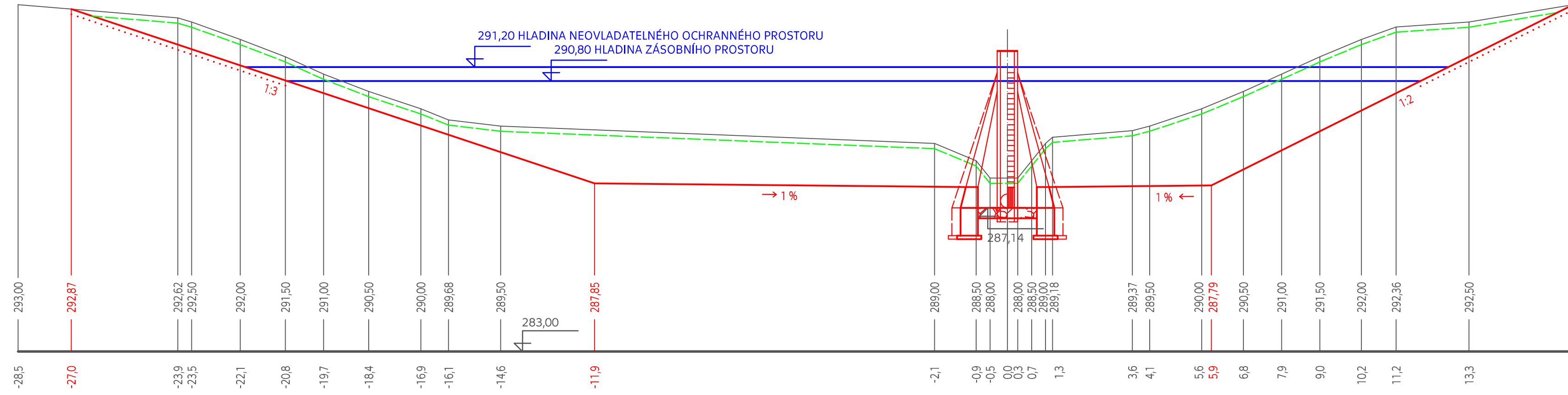


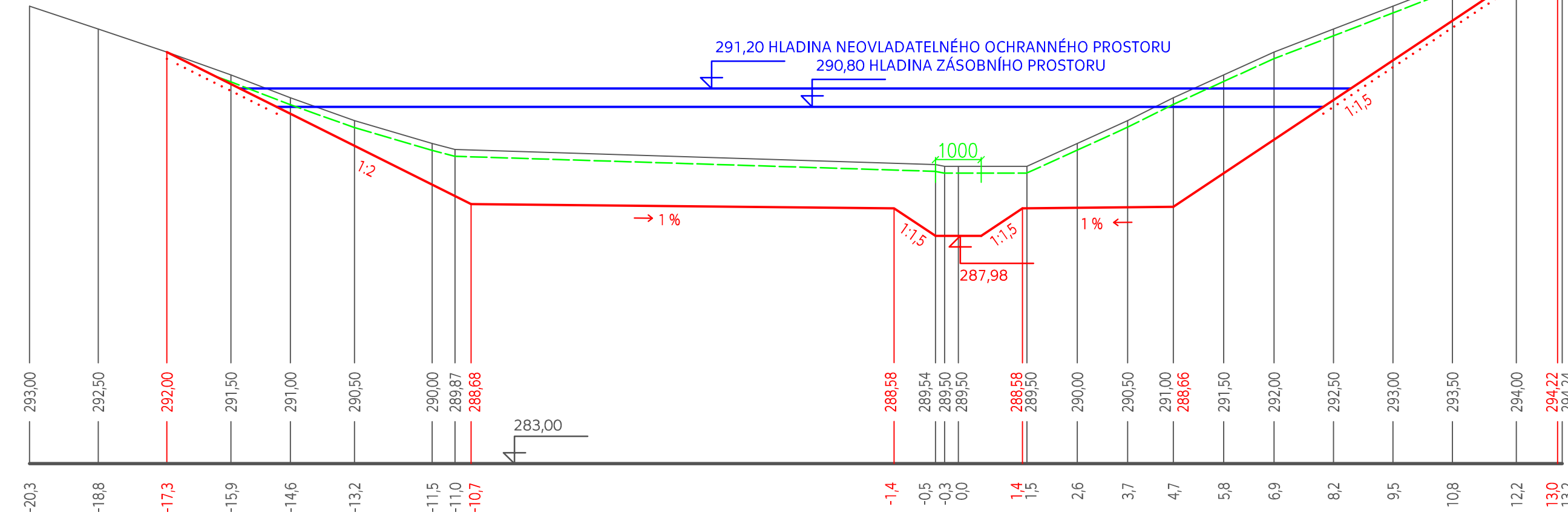
Z1 - KM 0,014

VÝKOPY = 44,58 m²
SEJMUTÍ ORNICE = 6,41 m²



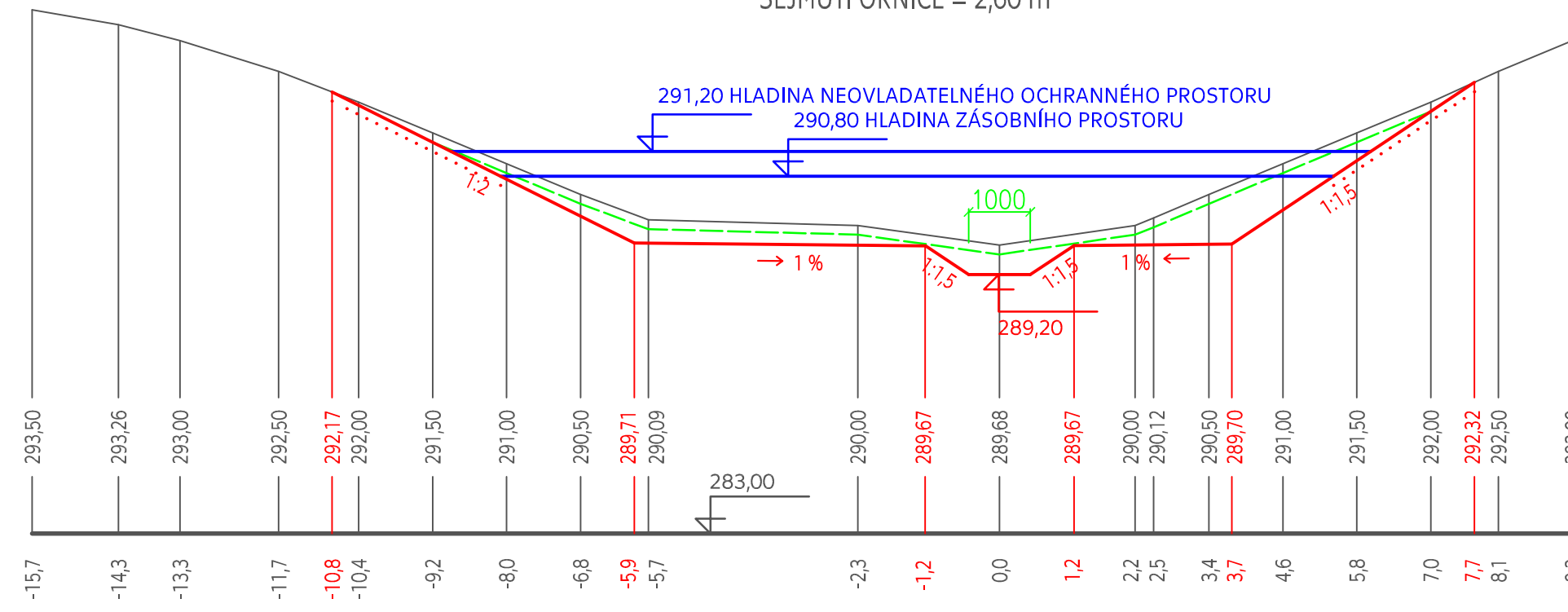
Z2 - KM 0,024

VÝKOPY = 28,15 m²
SEJMUTÍ ORNICE = 4,42 m²



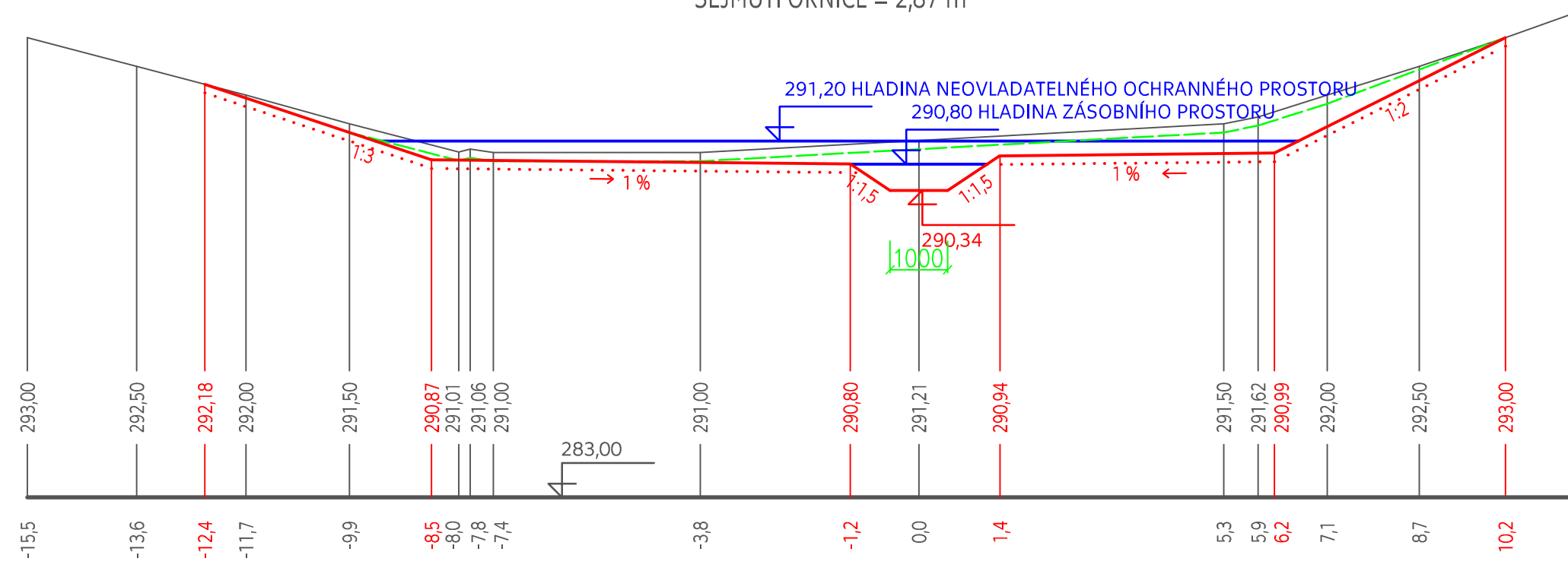
Z3 - KM 0,034

VÝKOPY = 4,04 m²
SEJMUTÍ ORNICE = 2,60 m²



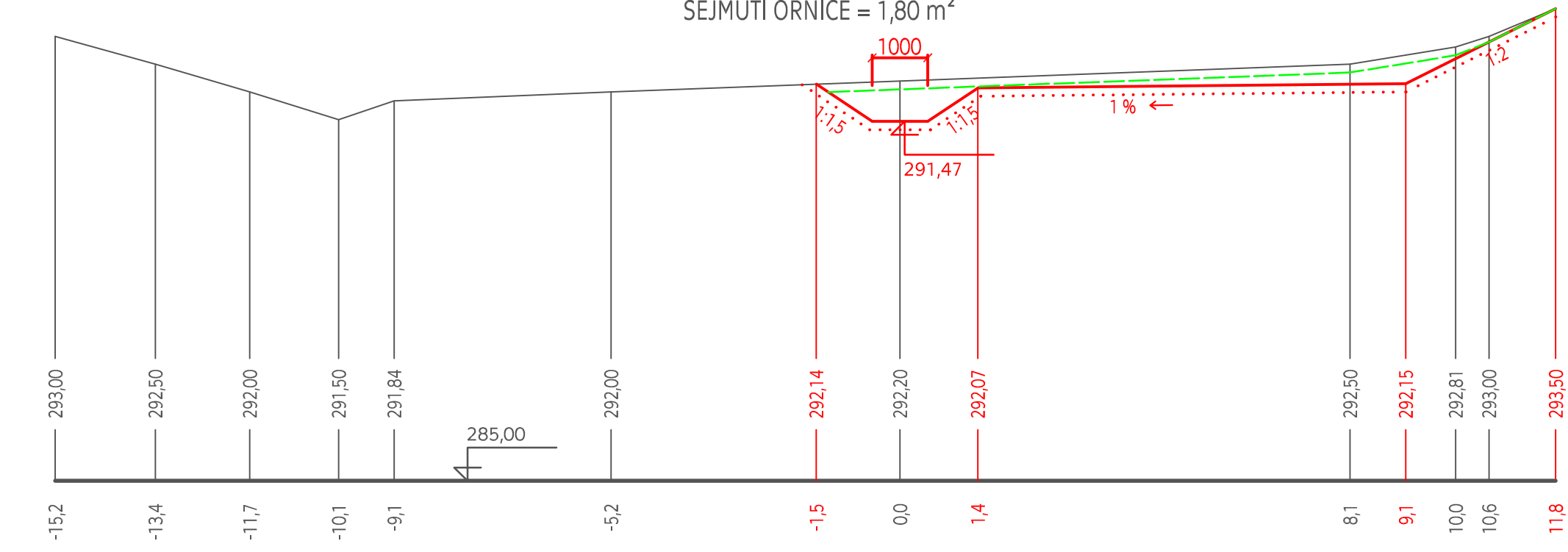
Z4 - KM 0,044

VÝKOPY = 4,37 m²
SEJMUTÍ ORNICE = 2,87 m²



Z5 - KM 0,054

VÝKOPY = 2,18 m²
SEJMUTÍ ORNICE = 1,80 m²



VYPRACOVAL: Bc. KLÁRA VEJVALKOVÁ	VEDOUCÍ DIPLOMOVÉ PRÁCE: Ing. VÁCLAV DAVID, Ph.D.	
KATASTRÁLNÍ ÚZEMÍ: BÍLÝ KOSTEL NAD NISOU	OBEC: BÍLÝ KOSTEL NAD NISOU	
KRAJ: LIBERECKÝ	PŘEDMĚT: DIPLOMOVÁ PRÁCE	
AKCE:		DATUM: 1/2021
MALÁ VODNÍ NÁDRŽ "V ZÁŘEZU"		STUPEŇ: DP
PŘÍLOHA: PŘÍČNÉ PROFILY ÚDOLÍM	MĚŘÍTKO: 1 : 100	Č.PŘÍLOHY: D.5
		POČET A4: 5 A4