


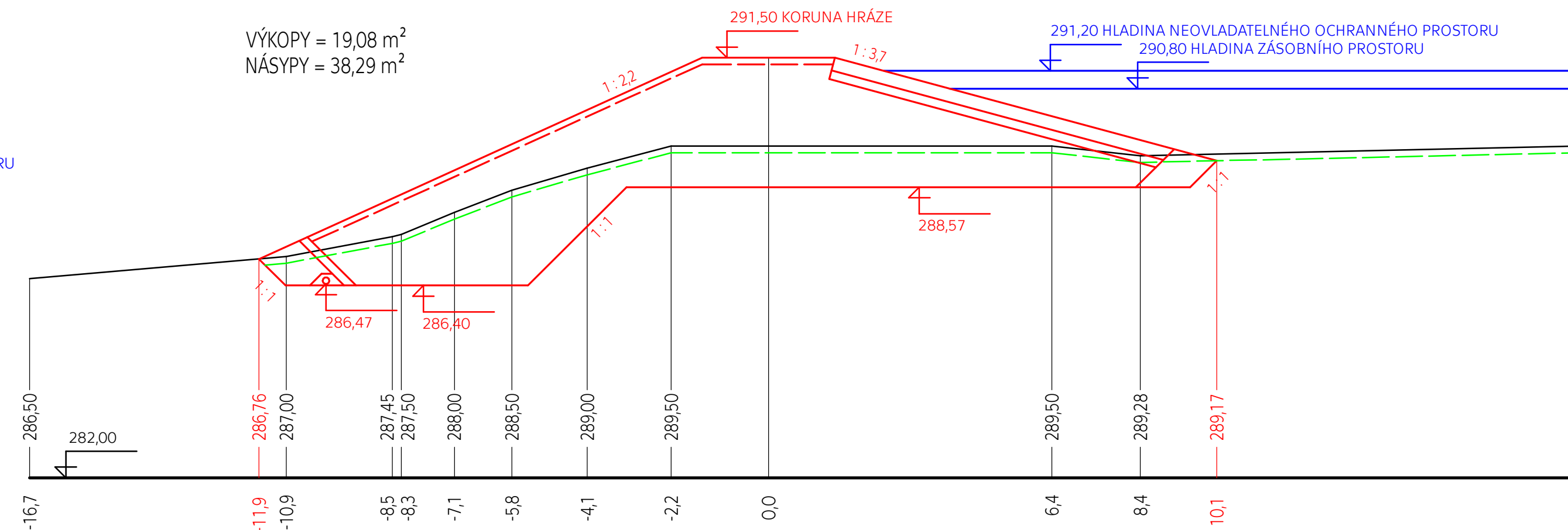
H 1 - KM 0,001

VÝKOPY = 2,27 m²
NÁSYPY = 3,24 m²



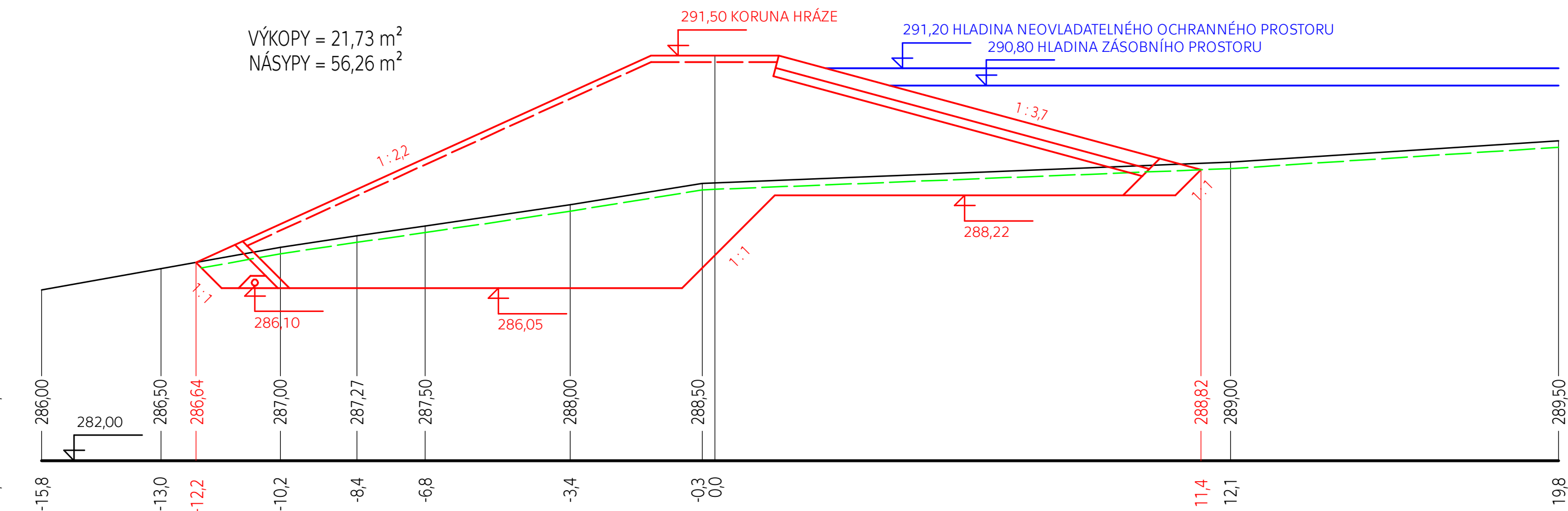
H 3 - KM 0,011

VÝKOPY = 19,08 m²
NÁSYPY = 38,29 m²



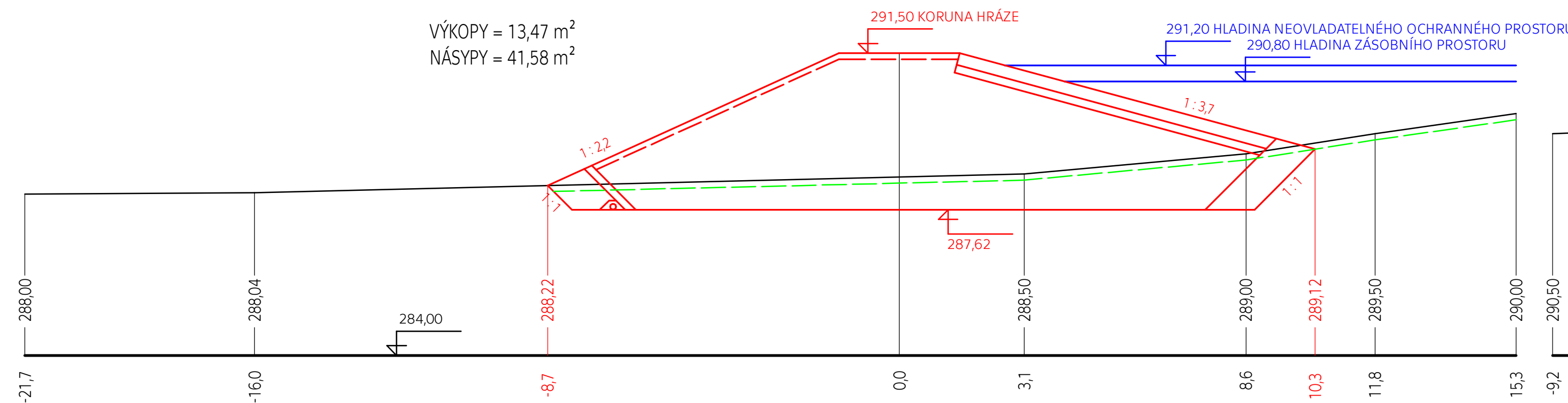
H 4 - KM 0,016

VÝKOPY = 21,73 m²
NÁSYPY = 56,26 m²



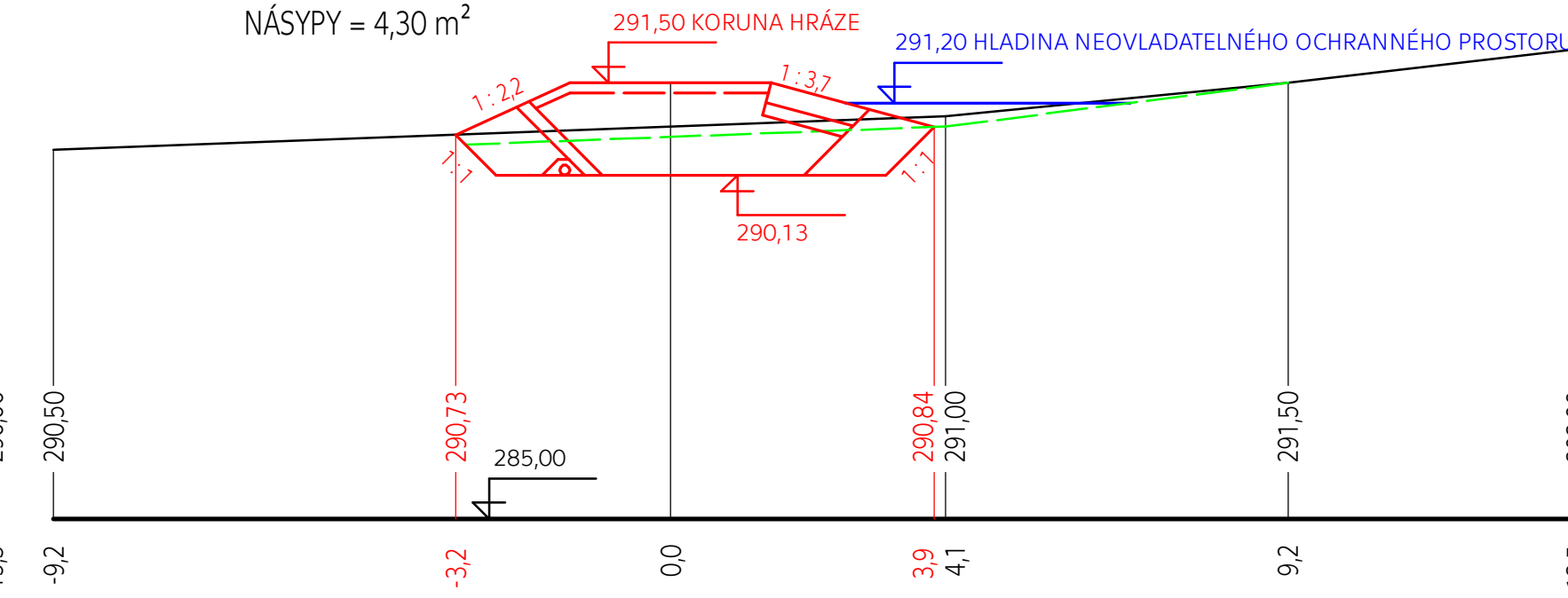
H 6 - KM 0,026


VÝKOPY = 13,47 m²
NÁSYPY = 41,58 m²



H 7 - KM 0,031

VÝKOPY = 3,74 m²
NÁSYPY = 4,30 m²



VYPRACOVAL: Bc. KLÁRA VEJVALKOVÁ	VEDOUCÍ DIPLOMOVÉ PRÁCE: Ing. VÁCLAV DAVID, Ph.D.	
KATASTRÁLNÍ ÚZEMÍ: BÍLÝ KOSTEL NAD NISOU	OBEC: BÍLÝ KOSTEL NAD NISOU	
KRAJ LIBERECKÝ	PŘEDMĚT: DIPLOMOVÁ PRÁCE	DATUM: 1/2021
AKCE: MALÁ VODNÍ NÁDRŽ "V ZÁŘEZU"		STUPEŇ: DP
PŘÍLOHA: HRÁZ - PŘÍČNÉ PROFILY	MĚŘITKO: 1 : 100	Č.PŘÍLOHY: D.3.2
		POČET A4: 6 A4