




PLOCHA DÍLČÍHO POVODÍ

VYPRACOVAL: Bc. KLÁRA VEJVALKOVÁ		VEDOUcí DIPLOMOVÉ PRÁCE: Ing. VÁCLAV DAVID, Ph.D.			
KATASTRÁLNÍ ÚZEMÍ: BÍLÝ KOSTEL NAD NISOU		OBEC: BÍLÝ KOSTEL NAD NISOU			
KRAJ LIBERECKÝ		PŘEDMĚT: DIPLOMOVÁ PRÁCE			
AKCE: <b>MALÁ VODNÍ NÁDRŽ "V ZÁŘEZU"</b>				DATUM: 1/2021	
PŘÍLOHA: PŘEHLEDNÁ MAPA POVODÍ				STUPEŇ: DP	
		MĚŘÍTKO: 1 : 50 000		Č.PŘÍLOHY: C.1	
				POČET A4: 1 A4	