


















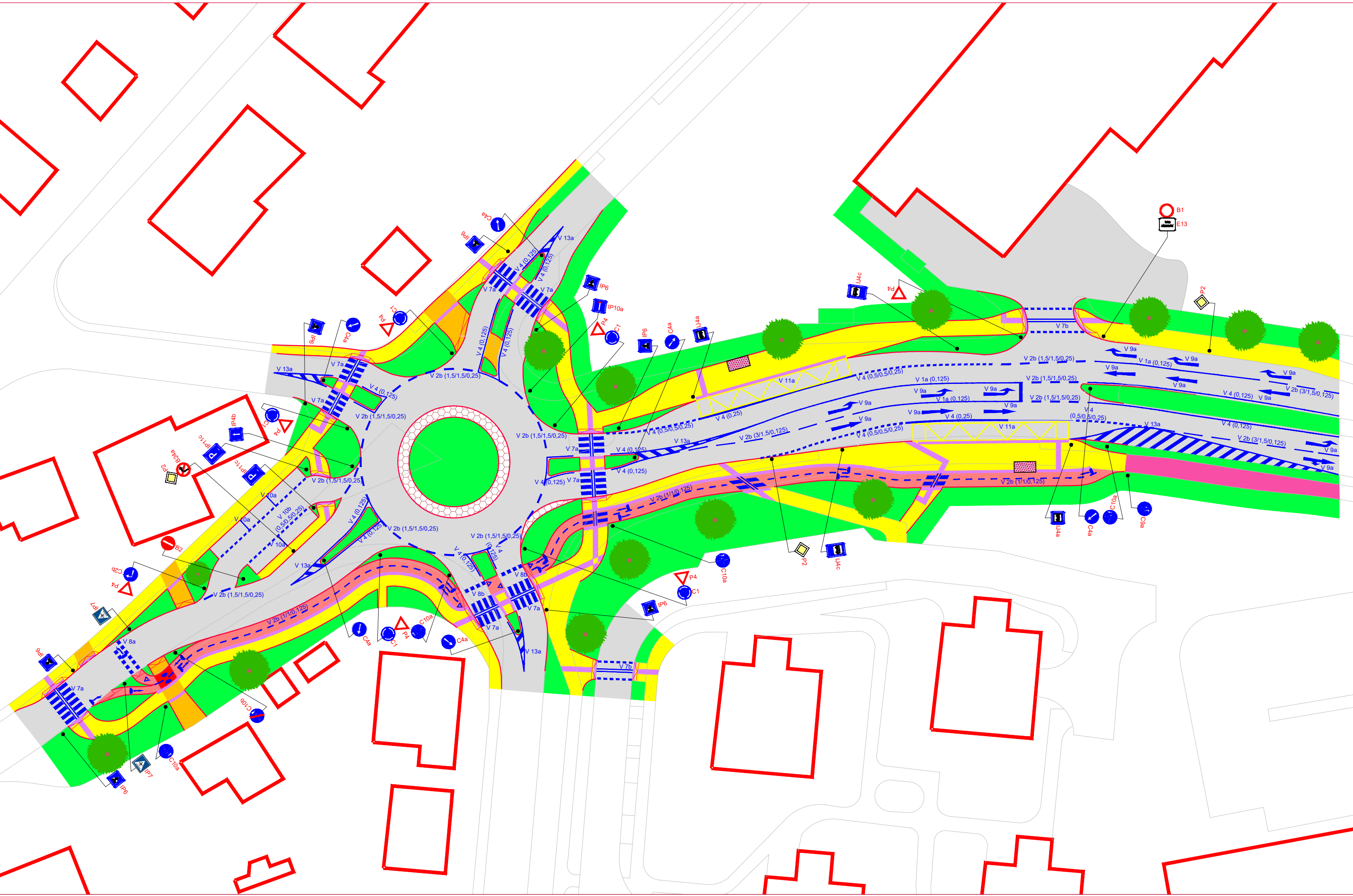


LEGENDA

-  budovy
-  vozovka
-  stávající fyzické hrany
-  plocha pro chodce
-  nové fyzické hrany
-  zeleň
-  vodorovné dopravní značení
-  stezka pro cyklisty
-  autobusová zastávka
-  vjezd na pozemek
-  strom
-  kamenná dlažba
-  přístřešek na zastávce MHD
-  hmatové prvky pro nevidomé a slabozraké
-  svislé dopravní značení
-  společná stezka pro chodce a cyklisty
-  umístění SDZ
-  V7a kód VDZ
-  C10a kód SDZ



Vysoká škola ČESKÉ VYSOKÉ UČENÍ TECHNICKÉ V PRAZE FAKULTA DOPRAVNÍ K 612 - Ústav dopravních systémů			
Téma bakalářské práce Návrh bezpečného řešení křižovatky ulic Nárožní a K Vidouli v Praze 13		Název přílohy Varianta B - dopravní značení	
Jméno	Datum	Číslo přílohy	Měřítko
Petr Vopalecký	VIII / 2020	4.1	1:500