

PELHŘIMOV svět za hradbami

Jedli o to, abychom našli harmonii, která souhlasí života dřívějšího
s životem nyníjším a s jinými podmínkami života budoucího, tak doopravdy
a úplně jako prapůvodní zeměpisná síť, která vznikla v soustavě živé

Karel Pešáček, 1910



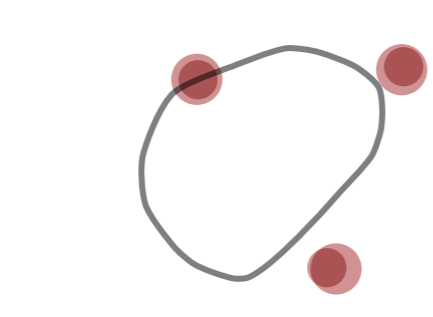
Pelhřimov, město označované jako „brána Vysočiny“, město s jádrem dřívějším městečkem památkovou rezervací, město, které se podle rozvoje vlastní zjednodušením své velikosti.

Klíčovita u každé proměnlivé hodnoty. Rozpoznání parkování a obchodních domů. Město nemá město. Záměrečny v deformaci cestovní síť.

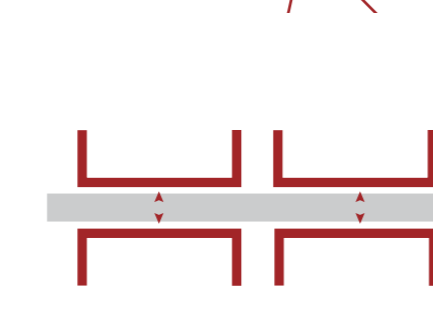
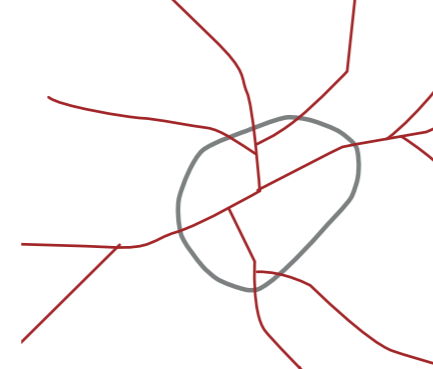
Při postupném rozvoji a proměnlivé město jako taková městečka město, která byla identifikována jako město s narušenou urbanistickou strukturou z Některá jejich historické hodnoty navrhli město zkusma a proměnlivé městečko.

Návrh o obnově stavu města v rámci z jeho historických aspektů, ale s určitými úpravami a transformací vybraných míst pro potřeby současnosti a budoucí a jasným vědomím, že v souvislosti s tímto městem, které město a jeho síť s jasným vědomím toho, že i to, co vzniká každým momentem, se tou chvílí stává odstavcem pro budoucnost.


ROZVÁ MĚSTA V OKOLÍ JÁDRA



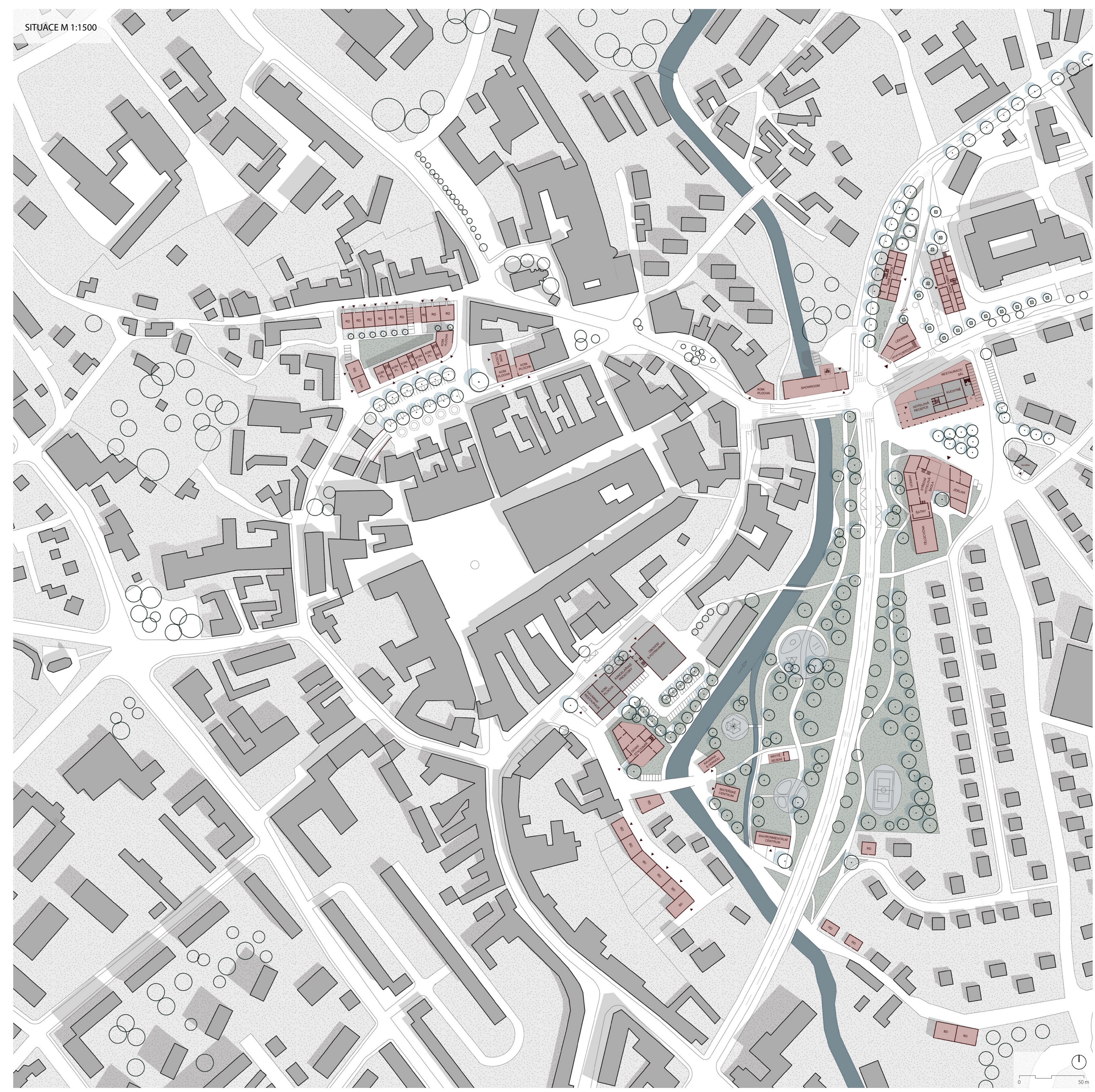
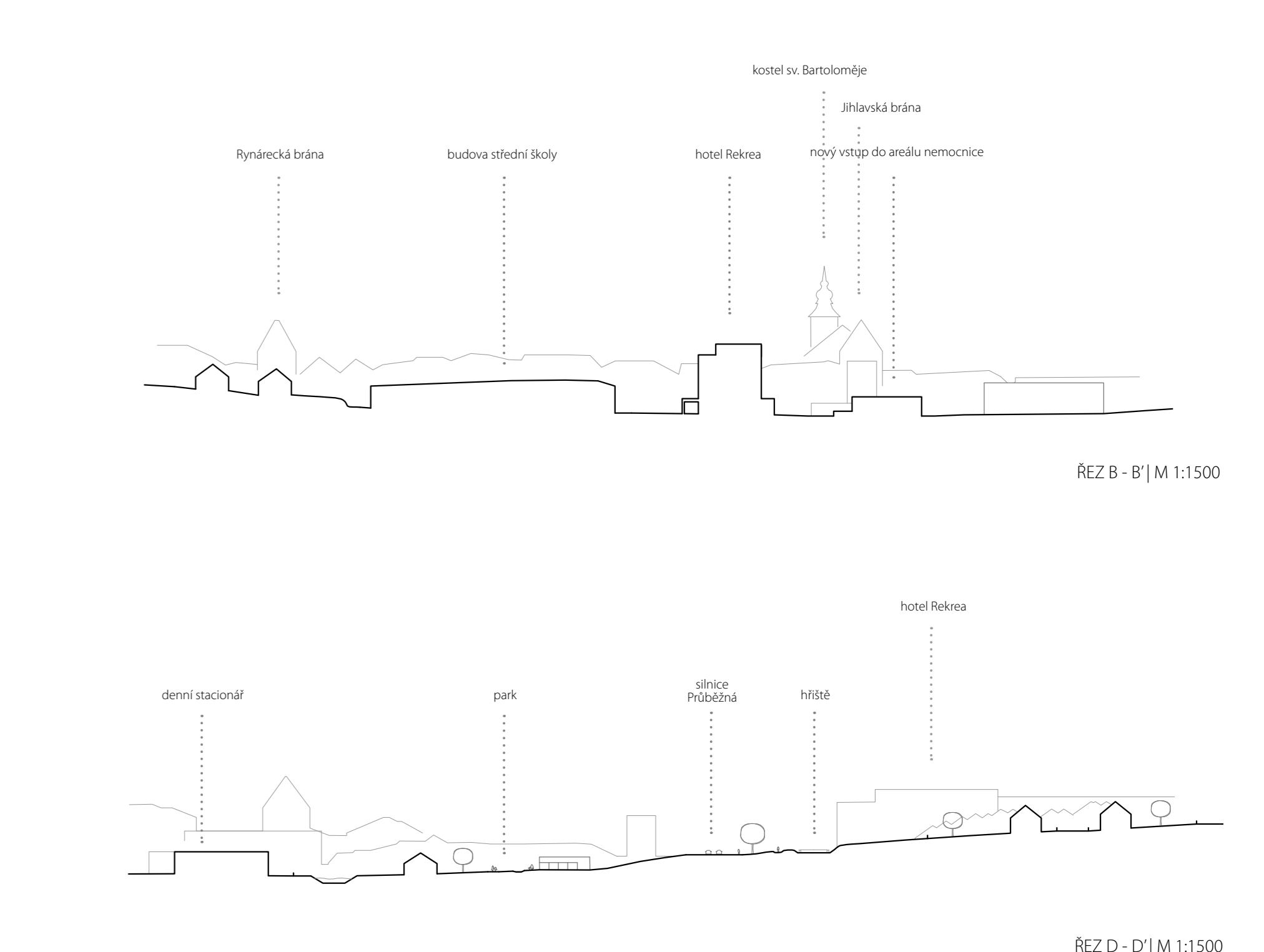
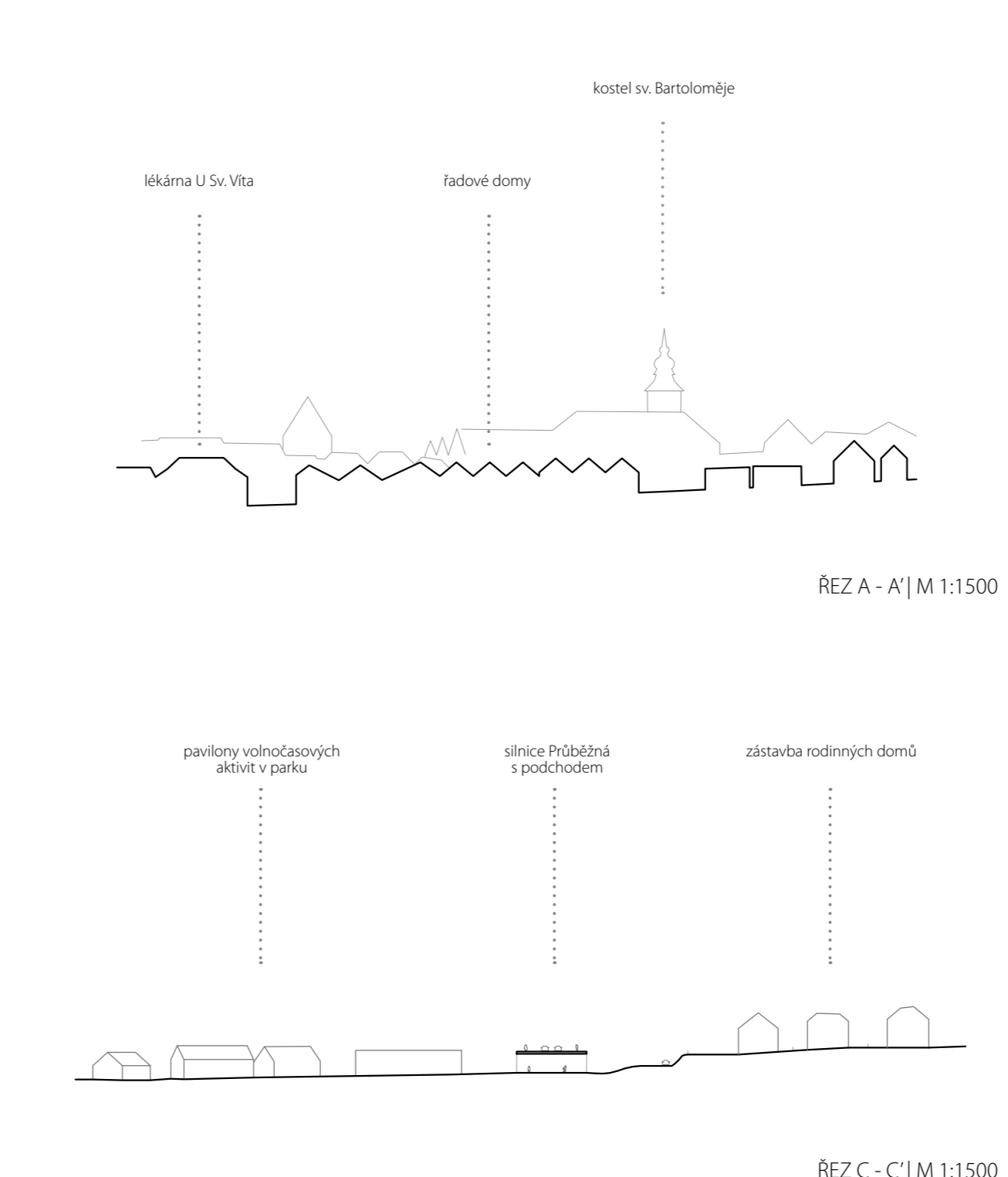
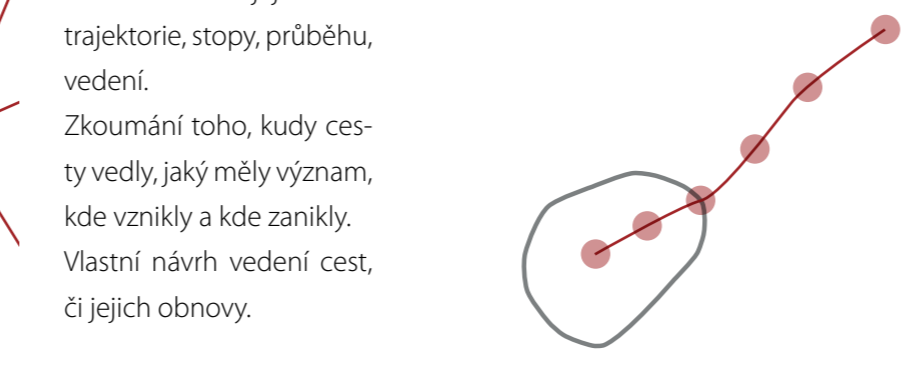
1) STOPY CEST



NÁSTROJEM K UCHOPEM JSOU CESTY



2) SKRZE CESTY POZNÁVÁME SVĚT



LEGENDA MAPY ŠIRŠÍCH VZTAHŮ

CESTY

- existující cesty
- plánované cesty
- záměrná trasa historických cest

MĚSTA

- ☐ kostely
- ☐ kaple
- ☐ Mlýny

- 1 Masarykovo náměstí (st)
- 2 Kotelna v ulici (st)
- 3 Tlaková náměstí (st), Svatojanská přední (st), (st)
- 4 U Nového hřbitova (st)
- 5 Růžence Naed Svatojanskou (st)
- 6 Kaple Panny Marie Bolestné (st)
- 7 Kaple sv. Kláry (st)
- 8 Kaple sv. Floriána (st)
- 9 Rybný (st)
- 10 Společenské náměstí (st)
- 11 Cesta u Chrámu Kaple Božského Těla (st)
- 12 Kaple sv. Anny (st)

© - eva/2011 2 - zarážej / obnovy v nové formě

