



České vysoké učení technické v Praze

Fakulta stavební

Katedra Silničních Staveb

F. ZÁBOROVÝ ELABORÁT

Rekonstrukce místních komunikací ve vybrané oblasti MČ Praha -
Nebušice

Vypracoval: Bc. Jan Polák

Vedoucí práce: Ing. Michal Uhlík, Ph.D

Studijní program: Stavební inženýrství

Studijní obor: Konstrukce a dopravní stavby

Červen 2020

JAN POLÁK

Výpis dotčených pozemků - Rekonstrukce místních komunikací ve vybrané oblasti MČ Praha - Nebušice

k.ú. Nebušice 729876

okres Hlavní město Praha

Položka	č. parcely	Celk.výměra[m2]	Trv.zábor[m2]	Doč.zábor[m2]	LV	Druh pozemku	Ochrana nemovitosti	Vlastník
1	275/1	597	25	25	996	Orná půda	ZPF	HLAVNÍ MĚSTO PRAHA Mariánské náměstí 2/2, Nové Město 110 00 Praha 1
2	275/9	445	38	38	996	Ostatní plocha		HLAVNÍ MĚSTO PRAHA Mariánské náměstí 2/2, Nové Město 110 00 Praha 1
3	292/4	47	47	47	996	Ostatní plocha		HLAVNÍ MĚSTO PRAHA Mariánské náměstí 2/2, Nové Město 110 00 Praha 1
4	292/5	19	19	19	996	Ostatní plocha		HLAVNÍ MĚSTO PRAHA Mariánské náměstí 2/2, Nové Město 110 00 Praha 1
5	301/1	2893	123	123	461	Ostatní plocha		Tomek Jaroslav V Uličkách 194, Nebušice 164 00 Praha 6
6	301/10	165	39	39	461	Ostatní plocha		Tomek Jaroslav V Uličkách 194, Nebušice 164 00 Praha 6
7	301/11	111	40	40	996	Ostatní plocha		HLAVNÍ MĚSTO PRAHA Mariánské náměstí 2/2, Nové Město 110 00 Praha 1
8	318	129	53	53	461	Ostatní plocha		Tomek Jaroslav V Uličkách 194, Nebušice 164 00 Praha 6
9	546/1	4650	30	30	996	Ostatní plocha		HLAVNÍ MĚSTO PRAHA Mariánské náměstí 2/2, Nové Město 110 00 Praha 1
10	1208/1	32901	15	15	996	Ostatní plocha		HLAVNÍ MĚSTO PRAHA Mariánské náměstí 2/2, Nové Město 110 00 Praha 1
11	1224/1	1138	38	38	996	Ostatní plocha		HLAVNÍ MĚSTO PRAHA Mariánské náměstí 2/2, Nové Město 110 00 Praha 1
12	1224/3	216	29	29	996	Ostatní plocha		HLAVNÍ MĚSTO PRAHA Mariánské náměstí 2/2, Nové Město 110 00 Praha 1
13	1272	821	760	760	996	Ostatní plocha		HLAVNÍ MĚSTO PRAHA Mariánské náměstí 2/2, Nové Město 110 00 Praha 1
14	1273/1	268	268	268	996	Ostatní plocha		HLAVNÍ MĚSTO PRAHA Mariánské náměstí 2/2, Nové Město 110 00 Praha 1
15	1273/2	3	3	3	996	Ostatní plocha		HLAVNÍ MĚSTO PRAHA Mariánské náměstí 2/2, Nové Město 110 00 Praha 1
16	1275	505	207	207	996	Ostatní plocha		HLAVNÍ MĚSTO PRAHA Mariánské náměstí 2/2, Nové Město 110 00 Praha 1
17	1276	1486	1486	1486	996	Ostatní plocha		HLAVNÍ MĚSTO PRAHA Mariánské náměstí 2/2, Nové Město 110 00 Praha 1
18	1277	472	55	55	996	Ostatní plocha		HLAVNÍ MĚSTO PRAHA Mariánské náměstí 2/2, Nové Město 110 00 Praha 1
19	1278	63	6	6	996	Ostatní plocha		HLAVNÍ MĚSTO PRAHA Mariánské náměstí 2/2, Nové Město 110 00 Praha 1
20	1280	2735	40	40	996	Ostatní plocha		HLAVNÍ MĚSTO PRAHA Mariánské náměstí 2/2, Nové Město 110 00 Praha 1
21	1282	1288	1288	1288	996	Ostatní plocha		HLAVNÍ MĚSTO PRAHA Mariánské náměstí 2/2, Nové Město 110 00 Praha 1
22	1284/7	195	24	24	996	Ostatní plocha		HLAVNÍ MĚSTO PRAHA Mariánské náměstí 2/2, Nové Město 110 00 Praha 1
23	1285/1	3902	152	152	996	Ostatní plocha		HLAVNÍ MĚSTO PRAHA Mariánské náměstí 2/2, Nové Město 110 00 Praha 1
24	1287	2652	126	126	996	Ostatní plocha		HLAVNÍ MĚSTO PRAHA Mariánské náměstí 2/2, Nové Město 110 00 Praha 1
25	1312/1	3812	3415	3415	996	Ostatní plocha		HLAVNÍ MĚSTO PRAHA Mariánské náměstí 2/2, Nové Město 110 00 Praha 1
26	1312/2	647	647	647	647	Ostatní plocha		Zelenková Jitka Ing. arch. Kladenská 413/37, Vokovice 160 00 Praha 6
27	1312/3	6	6	6	582	Ostatní plocha		SJM Kupyna Yaroslav a Buriak Olga. Nebušická 144, 164 00 Praha 6
28	1312/4	153	153	153	461	Ostatní plocha		Tomek Jaroslav V Uličkách 194, Nebušice 164 00 Praha 6
29	1316/3	375	35	35	996	Ostatní plocha		HLAVNÍ MĚSTO PRAHA Mariánské náměstí 2/2, Nové Město 110 00 Praha 1
CELKEM			4580	4580				
Z TOHO ZPF			35	35				

Informace o pozemku

Parcelní číslo:	1282
Obec:	Praha [554782]
Katastrální území:	Nebošice [729876]
Číslo LV:	996
Výměra [m ²]:	1288
Typ parcely:	Parcela katastru nemovitostí
Mapový list:	DKM
Určení výměry:	Ze souřadnic v S-JTSK
Způsob využití:	ostatní komunikace
Druh pozemku:	ostatní plocha



Vlastníci, jiní oprávnění

Vlastnické právo	Podíl
HLAVNÍ MĚSTO PRAHA, Mariánské náměstí 2/2, Staré Město, 11000 Praha 1	
Svěřená správa nemovitostí ve vlastnictví obce	Podíl
Městská část Praha-Nebošice, Nebošická 128, Nebošice, 16400 Praha 6	

Způsob ochrany nemovitosti

Nejsou evidovány žádné způsoby ochrany.

Seznam BPEJ

Parcela nemá evidované BPEJ.

Omezení vlastnického práva

Nejsou evidována žádná omezení.

Jiné zápisy

Nejsou evidovány žádné jiné zápisy.

Řízení, v rámci kterých byl k nemovitosti zapsán cenový údaj

Nemovitost je v územním obvodu, kde státní správu katastru nemovitostí ČR vykonává [Katastrální úřad pro hlavní město Prahu, Katastrální pracoviště Praha](#)

Zobrazené údaje mají informativní charakter. Platnost k 06.06.2020 13:00:00.

Informace o pozemku

Parcelní číslo:	275/1
Obec:	Praha [554782]
Katastrální území:	Nebošice [729876]
Číslo LV:	996
Výměra [m ²]:	597
Typ parcely:	Parcela katastru nemovitostí
Mapový list:	DKM
Určení výměry:	Ze souřadnic v S-JTSK
Druh pozemku:	orná půda



Vlastníci, jiní oprávnění

Vlastnické právo	Podíl
HLAVNÍ MĚSTO PRAHA, Mariánské náměstí 2/2, Staré Město, 11000 Praha 1	
Svěřená správa nemovitostí ve vlastnictví obce	Podíl
Městská část Praha-Nebošice, Nebošická 128, Nebošice, 16400 Praha 6	

Způsob ochrany nemovitosti

Název
zemědělský půdní fond

Seznam BPEJ

BPEJ	Výměra
21010	514
21000	83

Omezení vlastnického práva

Nejsou evidována žádná omezení.

Jiné zápisy

Typ
Změna výměr obnovou operátu

Řízení, v rámci kterých byl k nemovitosti zapsán cenový údaj

Nemovitost je v územním obvodu, kde státní správu katastru nemovitostí ČR vykonává [Katastrální úřad pro hlavní město Prahu, Katastrální pracoviště Praha](#)

Zobrazené údaje mají informativní charakter. Platnost k 06.06.2020 13:00:00.

Informace o pozemku

Parcelní číslo:	275/9
Obec:	Praha [554782]
Katastrální území:	Nebošice [729876]
Číslo LV:	996
Výměra [m ²]:	445
Typ parcely:	Parcela katastru nemovitostí
Mapový list:	DKM
Určení výměry:	Graficky nebo v digitalizované mapě
Způsob využití:	ostatní komunikace
Druh pozemku:	ostatní plocha



Vlastníci, jiní oprávnění

Vlastnické právo	Podíl
HLAVNÍ MĚSTO PRAHA, Mariánské náměstí 2/2, Staré Město, 11000 Praha 1	
Svěřená správa nemovitostí ve vlastnictví obce	Podíl
Městská část Praha-Nebošice, Nebošická 128, Nebošice, 16400 Praha 6	

Způsob ochrany nemovitosti

Nejsou evidovány žádné způsoby ochrany.

Seznam BPEJ

Parcela nemá evidované BPEJ.

Omezení vlastnického práva

Nejsou evidována žádná omezení.

Jiné zápisy

Nejsou evidovány žádné jiné zápisy.

Řízení, v rámci kterých byl k nemovitosti zapsán cenový údaj

Nemovitost je v územním obvodu, kde státní správu katastru nemovitostí ČR vykonává [Katastrální úřad pro hlavní město Prahu, Katastrální pracoviště Praha](#)

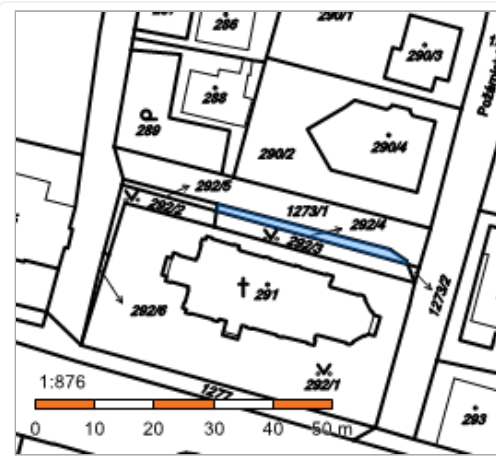
Zobrazené údaje mají informativní charakter. Platnost k 06.06.2020 13:00:00.

© 2004 - 2020 [Český úřad zeměměřický a katastrální](#), [Pod sídlištěm 1800/9, Kobyličky, 18211 Praha 8](#)
Podání určená katastrálním úřadům a pracovištím zasílejte přímo na [jejich e-mail adresu](#).

Verze aplikace: 5.6.2 build 0

Informace o pozemku

Parcelní číslo:	292/4
Obec:	Praha [554782]
Katastrální území:	Nebošice [729876]
Číslo LV:	996
Výměra [m ²]:	47
Typ parcely:	Parcela katastru nemovitostí
Mapový list:	DKM
Určení výměry:	Graficky nebo v digitalizované mapě
Způsob využití:	zeleň
Druh pozemku:	ostatní plocha



Vlastníci, jiní oprávnění

Vlastnické právo	Podíl
HLAVNÍ MĚSTO PRAHA, Mariánské náměstí 2/2, Staré Město, 11000 Praha 1	
Svěřená správa nemovitostí ve vlastnictví obce	Podíl
Městská část Praha-Nebošice, Nebošická 128, Nebošice, 16400 Praha 6	

Způsob ochrany nemovitosti

Nejsou evidovány žádné způsoby ochrany.

Seznam BPEJ

Parcela nemá evidované BPEJ.

Omezení vlastnického práva

Nejsou evidována žádná omezení.

Jiné zápisy

Nejsou evidovány žádné jiné zápisy.

Řízení, v rámci kterých byl k nemovitosti zapsán cenový údaj

Nemovitost je v územním obvodu, kde státní správu katastru nemovitostí ČR vykonává [Katastrální úřad pro hlavní město Prahu, Katastrální pracoviště Praha](#)

Zobrazené údaje mají informativní charakter. Platnost k 06.06.2020 13:00:00.

© 2004 - 2020 [Český úřad zeměměřický a katastrální](#), [Pod sídlištěm 1800/9, Kobylisy, 18211 Praha 8](#)
Podání určená katastrálním úřadům a pracovištím zasílejte přímo na [jejich e-mail adresu](#).

Verze aplikace: 5.6.2 build 0

Informace o pozemku

Parcelní číslo:	292/5
Obec:	Praha [554782]
Katastrální území:	Nebošice [729876]
Číslo LV:	996
Výměra [m ²]:	19
Typ parcely:	Parcela katastru nemovitostí
Mapový list:	DKM
Určení výměry:	Graficky nebo v digitalizované mapě
Způsob využití:	zeleň
Druh pozemku:	ostatní plocha



Vlastníci, jiní oprávnění

Vlastnické právo	Podíl
HLAVNÍ MĚSTO PRAHA, Mariánské náměstí 2/2, Staré Město, 11000 Praha 1	
Svěřená správa nemovitostí ve vlastnictví obce	Podíl
Městská část Praha-Nebošice, Nebošická 128, Nebošice, 16400 Praha 6	

Způsob ochrany nemovitosti

Nejsou evidovány žádné způsoby ochrany.

Seznam BPEJ

Parcela nemá evidované BPEJ.

Omezení vlastnického práva

Nejsou evidována žádná omezení.

Jiné zápisy

Nejsou evidovány žádné jiné zápisy.

Řízení, v rámci kterých byl k nemovitosti zapsán cenový údaj

Nemovitost je v územním obvodu, kde státní správu katastru nemovitostí ČR vykonává [Katastrální úřad pro hlavní město Prahu, Katastrální pracoviště Praha](#)

Zobrazené údaje mají informativní charakter. Platnost k 06.06.2020 13:00:00.

© 2004 - 2020 [Český úřad zeměměřický a katastrální](#), [Pod sídlištěm 1800/9, Kobylisy, 18211 Praha 8](#)
Podání určená katastrálním úřadům a pracovištím zasílejte přímo na [jejich e-mail adresu](#).

Verze aplikace: 5.6.2 build 0

Informace o pozemku

Parcelní číslo:	301/1
Obec:	Praha [554782]
Katastrální území:	Nebušice [729876]
Číslo LV:	461
Výměra [m ²]:	2893
Typ parcely:	Parcela katastru nemovitostí
Mapový list:	DKM
Určení výměry:	Graficky nebo v digitalizované mapě
Způsob využití:	jiná plocha
Druh pozemku:	ostatní plocha



Vlastníci, jiní oprávnění

Vlastnické právo	Podíl
Fabianová Eva Ing., č. p. 9, 25264 Svrkyně	1/8
Pánková Marie, č. p. 2, 25264 Svrkyně	1/8
Tomek Jaroslav, V uličkách 194, Nebušice, 16400 Praha 6	3/8
Tomek Jiří, č. p. 60, 25268 Čičovice	3/8

Způsob ochrany nemovitosti

Nejsou evidovány žádné způsoby ochrany.

Seznam BPEJ

Parcela nemá evidované BPEJ.

Omezení vlastnického práva

Nejsou evidována žádná omezení.

Jiné zápisy

Nejsou evidovány žádné jiné zápisy.

Řízení, v rámci kterých byl k nemovitosti zapsán cenový údaj

Nemovitost je v územním obvodu, kde státní správu katastru nemovitostí ČR vykonává [Katastrální úřad pro hlavní město Prahu, Katastrální pracoviště Praha](#)

Zobrazené údaje mají informativní charakter. Platnost k 07.06.2020 19:00:00.

© 2004 - 2020 [Český úřad zeměměřický a katastrální](#), [Pod sídlištěm 1800/9, Kobylisy, 18211 Praha 8](#)
Podání určena katastrálními úřadům a pracovištím zasílejte přímo na [jejich e-mail adresu](#).

Verze aplikace: 5.6.2 build 0

Informace o pozemku

Parcelní číslo:	301/11
Obec:	Praha [554782]
Katastrální území:	Nebušice [729876]
Číslo LV:	996
Výměra [m ²]:	111
Typ parcely:	Parcela katastru nemovitostí
Mapový list:	DKM
Určení výměry:	Graficky nebo v digitalizované mapě
Způsob využití:	ostatní komunikace
Druh pozemku:	ostatní plocha



Vlastníci, jiní oprávnění

Vlastnické právo	Podíl
HLAVNÍ MĚSTO PRAHA, Mariánské náměstí 2/2, Staré Město, 11000 Praha 1	
Svěřená správa nemovitostí ve vlastnictví obce	Podíl
Městská část Praha-Nebušice, Nebušická 128, Nebušice, 16400 Praha 6	

Způsob ochrany nemovitosti

Nejsou evidovány žádné způsoby ochrany.

Seznam BPEJ

Parcela nemá evidované BPEJ.

Omezení vlastnického práva

Nejsou evidována žádná omezení.

Jiné zápisy

Nejsou evidovány žádné jiné zápisy.

Řízení, v rámci kterých byl k nemovitosti zapsán cenový údaj

Nemovitost je v územním obvodu, kde státní správu katastru nemovitostí ČR vykonává [Katastrální úřad pro hlavní město Prahu, Katastrální pracoviště Praha](#)

Zobrazené údaje mají informativní charakter. Platnost k 06.06.2020 13:00:00.

Informace o pozemku

Parcelní číslo:	318
Obec:	Praha [554782]
Katastrální území:	Nebušice [729876]
Číslo LV:	1313
Výměra [m ²]:	129
Typ parcely:	Parcela katastru nemovitostí
Mapový list:	DKM
Určení výměry:	Graficky nebo v digitalizované mapě
Způsob využití:	ostatní komunikace
Druh pozemku:	ostatní plocha



Vlastníci, jiní oprávnění

Duplicitní zápis vlastnictví	Podíl
Fabianová Eva Ing., č. p. 9, 25264 Svrkyně	1/8
HLAVNÍ MĚSTO PRAHA, Mariánské náměstí 2/2, Staré Město, 11000 Praha 1	
Pánková Marie, č. p. 2, 25264 Svrkyně	1/8
Tomek Jaroslav, V uličkách 194, Nebušice, 16400 Praha 6	3/8
Tomek Jiří, č. p. 60, 25268 Čičovice	3/8
Svěřená správa nemovitostí ve vlastnictví obce	Podíl
Městská část Praha-Nebušice, Nebušická 128, Nebušice, 16400 Praha 6	

Způsob ochrany nemovitosti

Název
zemědělský půdní fond

Seznam BPEJ

Parcela nemá evidované BPEJ.

Omezení vlastnického práva

Nejsou evidována žádná omezení.

Jiné zápisy

Nejsou evidovány žádné jiné zápisy.

Řízení, v rámci kterých byl k nemovitosti zapsán cenový údaj

Nemovitost je v územním obvodu, kde státní správu katastru nemovitostí ČR vykonává [Katastrální úřad pro hlavní město Prahu, Katastrální pracoviště Praha](#)

Zobrazené údaje mají informativní charakter. Platnost k 07.06.2020 19:00:00.

Informace o pozemku

Parcelní číslo:	546/1
Obec:	Praha [554782]
Katastrální území:	Nebošice [729876]
Číslo LV:	996
Výměra [m ²]:	4650
Typ parcely:	Parcela katastru nemovitostí
Mapový list:	DKM
Určení výměry:	Graficky nebo v digitalizované mapě
Způsob využití:	zeleň
Druh pozemku:	ostatní plocha



Vlastníci, jiní oprávnění

Vlastnické právo	Podíl
HLAVNÍ MĚSTO PRAHA, Mariánské náměstí 2/2, Staré Město, 11000 Praha 1	
Svěřená správa nemovitostí ve vlastnictví obce	Podíl
Městská část Praha-Nebošice, Nebošická 128, Nebošice, 16400 Praha 6	

Způsob ochrany nemovitosti

Nejsou evidovány žádné způsoby ochrany.

Seznam BPEJ

Parcela nemá evidované BPEJ.

Omezení vlastnického práva

Nejsou evidována žádná omezení.

Jiné zápisy

Nejsou evidovány žádné jiné zápisy.

Řízení, v rámci kterých byl k nemovitosti zapsán cenový údaj

Nemovitost je v územním obvodu, kde státní správu katastru nemovitostí ČR vykonává [Katastrální úřad pro hlavní město Prahu, Katastrální pracoviště Praha](#)

Zobrazené údaje mají informativní charakter. Platnost k 06.06.2020 13:00:00.

Informace o pozemku

Parcelní číslo:	1208/1
Obec:	Praha [554782]
Katastrální území:	Nebošice [729876]
Číslo LV:	951
Výměra [m ²]:	32901
Typ parcely:	Parcela katastru nemovitostí
Mapový list:	DKM
Určení výměry:	Graficky nebo v digitalizované mapě
Způsob využití:	silnice
Druh pozemku:	ostatní plocha



Vlastníci, jiní oprávnění

Vlastnické právo	Podíl
HLAVNÍ MĚSTO PRAHA, Mariánské náměstí 2/2, Staré Město, 11000 Praha 1	

Způsob ochrany nemovitosti

Nejsou evidovány žádné způsoby ochrany.

Seznam BPEJ

Parcela nemá evidované BPEJ.

Omezení vlastnického práva

Typ
Věcné břemeno (podle listiny)
Věcné břemeno oprav a údržby
Věcné břemeno užívání
Věcné břemeno vedení

Jiné zápisy

Nejsou evidovány žádné jiné zápisy.

Řízení, v rámci kterých byl k nemovitosti zapsán cenový údaj
--

Nemovitost je v územním obvodu, kde státní správu katastru nemovitostí ČR vykonává [Katastrální úřad pro hlavní město Prahu, Katastrální pracoviště Praha](#)

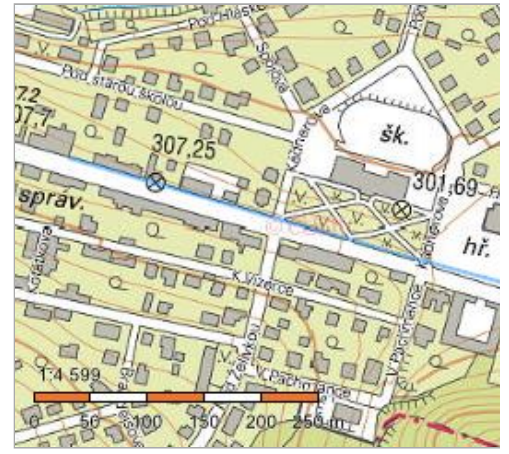
Zobrazené údaje mají informativní charakter. Platnost k 07.06.2020 19:00:00.

© 2004 - 2020 [Český úřad zeměměřický a katastrální](#), [Pod sídlištěm 1800/9, Kobylisy, 18211 Praha 8](#)
Podání určená katastrálním úřadům a pracovištím zasílejte přímo na [jejich e-mail adresu](#).

Verze aplikace: 5.6.2 build 0

Informace o pozemku

Parcelní číslo:	1224/1
Obec:	Praha [554782]
Katastrální území:	Nebušice [729876]
Číslo LV:	996
Výměra [m ²]:	1138
Typ parcely:	Parcela katastru nemovitostí
Mapový list:	DKM
Určení výměry:	Ze souřadnic v S-JTSK
Způsob využití:	ostatní komunikace
Druh pozemku:	ostatní plocha



Vlastníci, jiní oprávnění

Vlastnické právo	Podíl
HLAVNÍ MĚSTO PRAHA, Mariánské náměstí 2/2, Staré Město, 11000 Praha 1	
Svěřená správa nemovitostí ve vlastnictví obce	Podíl
Městská část Praha-Nebušice, Nebušická 128, Nebušice, 16400 Praha 6	

Způsob ochrany nemovitosti

Nejsou evidovány žádné způsoby ochrany.

Seznam BPEJ

Parcela nemá evidované BPEJ.

Omezení vlastnického práva

Nejsou evidována žádná omezení.

Jiné zápisy

Typ
Změna výměr obnovou operátu

Řízení, v rámci kterých byl k nemovitosti zapsán cenový údaj

Nemovitost je v územním obvodu, kde státní správu katastru nemovitostí ČR vykonává [Katastrální úřad pro hlavní město Prahu, Katastrální pracoviště Praha](#)

Zobrazené údaje mají informativní charakter. Platnost k 06.06.2020 13:00:00.

© 2004 - 2020 [Český úřad zeměměřický a katastrální](#), [Pod sídlištěm 1800/9, Kobyliisy, 18211 Praha 8](#)
Podání určená katastrálním úřadům a pracovištím zasílejte přímo na [jejich e-mail adresu](#).

Verze aplikace: 5.6.2 build 0

Informace o pozemku

Parcelní číslo:	1224/3
Obec:	Praha [554782]
Katastrální území:	Nebušice [729876]
Číslo LV:	996
Výměra [m ²]:	216
Typ parcely:	Parcela katastru nemovitostí
Mapový list:	DKM
Určení výměry:	Ze souřadnic v S-JTSK
Způsob využití:	jiná plocha
Druh pozemku:	ostatní plocha



Vlastníci, jiní oprávnění

Vlastnické právo	Podíl
HLAVNÍ MĚSTO PRAHA, Mariánské náměstí 2/2, Staré Město, 11000 Praha 1	
Svěřená správa nemovitostí ve vlastnictví obce	Podíl
Městská část Praha-Nebušice, Nebušická 128, Nebušice, 16400 Praha 6	

Způsob ochrany nemovitosti

Nejsou evidovány žádné způsoby ochrany.

Seznam BPEJ

Parcela nemá evidované BPEJ.

Omezení vlastnického práva

Nejsou evidována žádná omezení.

Jiné zápisy

Typ
Změna výměr obnovou operátu

Řízení, v rámci kterých byl k nemovitosti zapsán cenový údaj

Nemovitost je v územním obvodu, kde státní správu katastru nemovitostí ČR vykonává [Katastrální úřad pro hlavní město Prahu, Katastrální pracoviště Praha](#)

Zobrazené údaje mají informativní charakter. Platnost k 07.06.2020 19:00:00.

© 2004 - 2020 [Český úřad zeměměřický a katastrální](#), [Pod sídlištěm 1800/9, Kobyličky, 18211 Praha 8](#)
Podání určená katastrálními úřady a pracovišti zasílejte přímo na [jejich e-mail adresu](#).

Verze aplikace: 5.6.2 build 0

Informace o pozemku

Parcelní číslo:	1273/1
Obec:	Praha [554782]
Katastrální území:	Nebušice [729876]
Číslo LV:	996
Výměra [m ²]:	268
Typ parcely:	Parcela katastru nemovitostí
Mapový list:	DKM
Určení výměry:	Graficky nebo v digitalizované mapě
Způsob využití:	ostatní komunikace
Druh pozemku:	ostatní plocha



Vlastníci, jiní oprávnění

Vlastnické právo	Podíl
HLAVNÍ MĚSTO PRAHA, Mariánské náměstí 2/2, Staré Město, 11000 Praha 1	
Svěřená správa nemovitostí ve vlastnictví obce	Podíl
Městská část Praha-Nebušice, Nebušická 128, Nebušice, 16400 Praha 6	

Způsob ochrany nemovitosti

Nejsou evidovány žádné způsoby ochrany.

Seznam BPEJ

Parcela nemá evidované BPEJ.

Omezení vlastnického práva

Nejsou evidována žádná omezení.

Jiné zápisy

Nejsou evidovány žádné jiné zápisy.

Řízení, v rámci kterých byl k nemovitosti zapsán cenový údaj

Nemovitost je v územním obvodu, kde státní správu katastru nemovitostí ČR vykonává [Katastrální úřad pro hlavní město Prahu, Katastrální pracoviště Praha](#)

Zobrazené údaje mají informativní charakter. Platnost k 06.06.2020 13:00:00.

Informace o pozemku

Parcelní číslo:	1273/2
Obec:	Praha [554782]
Katastrální území:	Nebošice [729876]
Číslo LV:	996
Výměra [m ²]:	3
Typ parcely:	Parcela katastru nemovitostí
Mapový list:	DKM
Určení výměry:	Graficky nebo v digitalizované mapě
Způsob využití:	ostatní komunikace
Druh pozemku:	ostatní plocha



Vlastníci, jiní oprávnění

Vlastnické právo	Podíl
HLAVNÍ MĚSTO PRAHA, Mariánské náměstí 2/2, Staré Město, 11000 Praha 1	
Svěřená správa nemovitostí ve vlastnictví obce	Podíl
Městská část Praha-Nebošice, Nebošická 128, Nebošice, 16400 Praha 6	

Způsob ochrany nemovitosti

Nejsou evidovány žádné způsoby ochrany.

Seznam BPEJ

Parcela nemá evidované BPEJ.

Omezení vlastnického práva

Nejsou evidována žádná omezení.

Jiné zápisy

Nejsou evidovány žádné jiné zápisy.

Řízení, v rámci kterých byl k nemovitosti zapsán cenový údaj

Nemovitost je v územním obvodu, kde státní správu katastru nemovitostí ČR vykonává [Katastrální úřad pro hlavní město Prahu, Katastrální pracoviště Praha](#)

Zobrazené údaje mají informativní charakter. Platnost k 06.06.2020 13:00:00.

Informace o pozemku

Parcelní číslo:	1275
Obec:	Praha [554782]
Katastrální území:	Nebušice [729876]
Číslo LV:	996
Výměra [m ²]:	505
Typ parcely:	Parcela katastru nemovitostí
Mapový list:	DKM
Určení výměry:	Ze souřadnic v S-JTSK
Způsob využití:	ostatní komunikace
Druh pozemku:	ostatní plocha



Vlastníci, jiní oprávnění

Vlastnické právo	Podíl
HLAVNÍ MĚSTO PRAHA, Mariánské náměstí 2/2, Staré Město, 11000 Praha 1	
Svěřená správa nemovitostí ve vlastnictví obce	Podíl
Městská část Praha-Nebušice, Nebušická 128, Nebušice, 16400 Praha 6	

Způsob ochrany nemovitosti

Nejsou evidovány žádné způsoby ochrany.

Seznam BPEJ

Parcela nemá evidované BPEJ.

Omezení vlastnického práva

Nejsou evidována žádná omezení.

Jiné zápisy

Typ
Změna výměr obnovou operátu

Řízení, v rámci kterých byl k nemovitosti zapsán cenový údaj

Nemovitost je v územním obvodu, kde státní správu katastru nemovitostí ČR vykonává [Katastrální úřad pro hlavní město Prahu, Katastrální pracoviště Praha](#)

Zobrazené údaje mají informativní charakter. Platnost k 06.06.2020 13:00:00.

© 2004 - 2020 [Český úřad zeměměřický a katastrální](#), [Pod sídlištěm 1800/9, Kobylišy, 18211 Praha 8](#)
Podání určená katastrálním úřadům a pracovištím zasílejte přímo na [jejich e-mail adresu](#).

Verze aplikace: 5.6.2 build 0

Informace o pozemku

Parcelní číslo:	1276
Obec:	Praha [554782]
Katastrální území:	Nebošice [729876]
Číslo LV:	996
Výměra [m ²]:	1486
Typ parcely:	Parcela katastru nemovitostí
Mapový list:	DKM
Určení výměry:	Graficky nebo v digitalizované mapě
Způsob využití:	ostatní komunikace
Druh pozemku:	ostatní plocha



Vlastníci, jiní oprávnění

Vlastnické právo	Podíl
HLAVNÍ MĚSTO PRAHA, Mariánské náměstí 2/2, Staré Město, 11000 Praha 1	
Svěřená správa nemovitostí ve vlastnictví obce	Podíl
Městská část Praha-Nebošice, Nebošická 128, Nebošice, 16400 Praha 6	

Způsob ochrany nemovitosti

Nejsou evidovány žádné způsoby ochrany.

Seznam BPEJ

Parcela nemá evidované BPEJ.

Omezení vlastnického práva

Nejsou evidována žádná omezení.

Jiné zápisy

Nejsou evidovány žádné jiné zápisy.

Řízení, v rámci kterých byl k nemovitosti zapsán cenový údaj

Nemovitost je v územním obvodu, kde státní správu katastru nemovitostí ČR vykonává [Katastrální úřad pro hlavní město Prahu, Katastrální pracoviště Praha](#)

Zobrazené údaje mají informativní charakter. Platnost k 06.06.2020 13:00:00.

© 2004 - 2020 [Český úřad zeměměřický a katastrální](#), [Pod sídlištěm 1800/9, Kobylisy, 18211 Praha 8](#)
Podání určená katastrálním úřadům a pracovištím zasílejte přímo na [jejich e-mail adresu](#).

Verze aplikace: 5.6.2 build 0

Informace o pozemku

Parcelní číslo:	1277
Obec:	Praha [554782]
Katastrální území:	Nebošice [729876]
Číslo LV:	996
Výměra [m ²]:	472
Typ parcely:	Parcela katastru nemovitostí
Mapový list:	DKM
Určení výměry:	Ze souřadnic v S-JTSK
Způsob využití:	ostatní komunikace
Druh pozemku:	ostatní plocha



Vlastníci, jiní oprávnění

Vlastnické právo	Podíl
HLAVNÍ MĚSTO PRAHA, Mariánské náměstí 2/2, Staré Město, 11000 Praha 1	
Svěřená správa nemovitostí ve vlastnictví obce	Podíl
Městská část Praha-Nebošice, Nebošická 128, Nebošice, 16400 Praha 6	

Způsob ochrany nemovitosti

Nejsou evidovány žádné způsoby ochrany.

Seznam BPEJ

Parcela nemá evidované BPEJ.

Omezení vlastnického práva

Typ
Věcné břemeno (podle listiny)

Jiné zápisy

Typ
Změna výměr obnovou operátu

Řízení, v rámci kterých byl k nemovitosti zapsán cenový údaj

Nemovitost je v územním obvodu, kde státní správu katastru nemovitostí ČR vykonává [Katastrální úřad pro hlavní město Prahu, Katastrální pracoviště Praha](#)

Zobrazené údaje mají informativní charakter. Platnost k 07.06.2020 19:00:00.

Informace o pozemku

Parcelní číslo:	1278
Obec:	Praha [554782]
Katastrální území:	Nebušice [729876]
Číslo LV:	996
Výměra [m ²]:	63
Typ parcely:	Parcela katastru nemovitostí
Mapový list:	DKM
Určení výměry:	Ze souřadnic v S-JTSK
Způsob využití:	ostatní komunikace
Druh pozemku:	ostatní plocha



Vlastníci, jiní oprávnění

Vlastnické právo	Podíl
HLAVNÍ MĚSTO PRAHA, Mariánské náměstí 2/2, Staré Město, 11000 Praha 1	
Svěřená správa nemovitostí ve vlastnictví obce	Podíl
Městská část Praha-Nebušice, Nebušická 128, Nebušice, 16400 Praha 6	

Způsob ochrany nemovitosti

Nejsou evidovány žádné způsoby ochrany.

Seznam BPEJ

Parcela nemá evidované BPEJ.

Omezení vlastnického práva

Nejsou evidována žádná omezení.

Jiné zápisy

Typ
Změna výměr obnovou operátu

Řízení, v rámci kterých byl k nemovitosti zapsán cenový údaj

Nemovitost je v územním obvodu, kde státní správu katastru nemovitostí ČR vykonává [Katastrální úřad pro hlavní město Prahu, Katastrální pracoviště Praha](#)

Zobrazené údaje mají informativní charakter. Platnost k 06.06.2020 13:00:00.

Informace o pozemku

Parcelní číslo:	1280
Obec:	Praha [554782]
Katastrální území:	Nebošice [729876]
Číslo LV:	996
Výměra [m ²]:	2735
Typ parcely:	Parcela katastru nemovitostí
Mapový list:	DKM
Určení výměry:	Graficky nebo v digitalizované mapě
Způsob využití:	ostatní komunikace
Druh pozemku:	ostatní plocha



Vlastníci, jiní oprávnění

Vlastnické právo	Podíl
HLAVNÍ MĚSTO PRAHA, Mariánské náměstí 2/2, Staré Město, 11000 Praha 1	
Svěřená správa nemovitostí ve vlastnictví obce	Podíl
Městská část Praha-Nebošice, Nebošická 128, Nebošice, 16400 Praha 6	

Způsob ochrany nemovitosti

Nejsou evidovány žádné způsoby ochrany.

Seznam BPEJ

Parcela nemá evidované BPEJ.

Omezení vlastnického práva

Typ
Věcné břemeno (podle listiny)

Jiné zápisy

Nejsou evidovány žádné jiné zápisy.

Řízení, v rámci kterých byl k nemovitosti zapsán cenový údaj

Nemovitost je v územním obvodu, kde státní správu katastru nemovitostí ČR vykonává [Katastrální úřad pro hlavní město Prahu, Katastrální pracoviště Praha](#)

Zobrazené údaje mají informativní charakter. Platnost k 06.06.2020 13:00:00.

Informace o pozemku

Parcelní číslo:	1282
Obec:	Praha [554782]
Katastrální území:	Nebošice [729876]
Číslo LV:	996
Výměra [m ²]:	1288
Typ parcely:	Parcela katastru nemovitostí
Mapový list:	DKM
Určení výměry:	Ze souřadnic v S-JTSK
Způsob využití:	ostatní komunikace
Druh pozemku:	ostatní plocha



Vlastníci, jiní oprávnění

Vlastnické právo	Podíl
HLAVNÍ MĚSTO PRAHA, Mariánské náměstí 2/2, Staré Město, 11000 Praha 1	
Svěřená správa nemovitostí ve vlastnictví obce	Podíl
Městská část Praha-Nebošice, Nebošická 128, Nebošice, 16400 Praha 6	

Způsob ochrany nemovitosti

Nejsou evidovány žádné způsoby ochrany.

Seznam BPEJ

Parcela nemá evidované BPEJ.

Omezení vlastnického práva

Nejsou evidována žádná omezení.

Jiné zápisy

Nejsou evidovány žádné jiné zápisy.

Řízení, v rámci kterých byl k nemovitosti zapsán cenový údaj

Nemovitost je v územním obvodu, kde státní správu katastru nemovitostí ČR vykonává [Katastrální úřad pro hlavní město Prahu, Katastrální pracoviště Praha](#)

Zobrazené údaje mají informativní charakter. Platnost k 06.06.2020 13:00:00.

© 2004 - 2020 [Český úřad zeměměřický a katastrální](#), [Pod sídlištěm 1800/9, Kobyličky, 18211 Praha 8](#)
Podání určená katastrálním úřadům a pracovištím zasílejte přímo na [jejich e-mail adresu](#).

Verze aplikace: 5.6.2 build 0

Informace o pozemku

Parcelní číslo:	1284/7
Obec:	Praha [554782]
Katastrální území:	Nebušice [729876]
Číslo LV:	996
Výměra [m ²]:	195
Typ parcely:	Parcela katastru nemovitostí
Mapový list:	DKM
Určení výměry:	Ze souřadnic v S-JTSK
Způsob využití:	ostatní komunikace
Druh pozemku:	ostatní plocha



Vlastníci, jiní oprávnění

Vlastnické právo	Podíl
HLAVNÍ MĚSTO PRAHA, Mariánské náměstí 2/2, Staré Město, 11000 Praha 1	
Svěřená správa nemovitostí ve vlastnictví obce	Podíl
Městská část Praha-Nebušice, Nebušická 128, Nebušice, 16400 Praha 6	

Způsob ochrany nemovitosti

Nejsou evidovány žádné způsoby ochrany.

Seznam BPEJ

Parcela nemá evidované BPEJ.

Omezení vlastnického práva

Nejsou evidována žádná omezení.

Jiné zápisy

Typ
Změna výměr obnovou operátu

Řízení, v rámci kterých byl k nemovitosti zapsán cenový údaj

Nemovitost je v územním obvodu, kde státní správu katastru nemovitostí ČR vykonává [Katastrální úřad pro hlavní město Prahu, Katastrální pracoviště Praha](#)

Zobrazené údaje mají informativní charakter. Platnost k 06.06.2020 13:00:00.

© 2004 - 2020 [Český úřad zeměměřický a katastrální](#), [Pod sídlištěm 1800/9, Kobylišy, 18211 Praha 8](#)
Podání určená katastrálním úřadům a pracovištím zasílejte přímo na [jejich e-mail adresu](#).

Verze aplikace: 5.6.2 build 0

Informace o pozemku

Parcelní číslo:	1285/1
Obec:	Praha [554782]
Katastrální území:	Nebošice [729876]
Číslo LV:	996
Výměra [m ²]:	3902
Typ parcely:	Parcela katastru nemovitostí
Mapový list:	DKM
Určení výměry:	Ze souřadnic v S-JTSK
Způsob využití:	ostatní komunikace
Druh pozemku:	ostatní plocha



Vlastníci, jiní oprávnění

Vlastnické právo	Podíl
HLAVNÍ MĚSTO PRAHA, Mariánské náměstí 2/2, Staré Město, 11000 Praha 1	
Svěřená správa nemovitostí ve vlastnictví obce	Podíl
Městská část Praha-Nebošice, Nebošická 128, Nebošice, 16400 Praha 6	

Způsob ochrany nemovitosti

Nejsou evidovány žádné způsoby ochrany.

Seznam BPEJ

Parcela nemá evidované BPEJ.

Omezení vlastnického práva

Nejsou evidována žádná omezení.

Jiné zápisy

Typ
Změna výměr obnovou operátu

Řízení, v rámci kterých byl k nemovitosti zapsán cenový údaj

Nemovitost je v územním obvodu, kde státní správu katastru nemovitostí ČR vykonává [Katastrální úřad pro hlavní město Prahu, Katastrální pracoviště Praha](#)

Zobrazené údaje mají informativní charakter. Platnost k 07.06.2020 19:00:00.

© 2004 - 2020 [Český úřad zeměměřický a katastrální](#), [Pod sídlištěm 1800/9, Kobylisy, 18211 Praha 8](#)
Podání určená katastrálními úřady a pracovišti zasílejte přímo na [jejich e-mail adresu](#).

Verze aplikace: 5.6.2 build 0

Informace o pozemku

Parcelní číslo:	1287
Obec:	Praha [554782]
Katastrální území:	Nebušice [729876]
Číslo LV:	996
Výměra [m ²]:	2652
Typ parcely:	Parcela katastru nemovitostí
Mapový list:	DKM
Určení výměry:	Ze souřadnic v S-JTSK
Způsob využití:	ostatní komunikace
Druh pozemku:	ostatní plocha



Vlastníci, jiní oprávnění

Vlastnické právo	Podíl
HLAVNÍ MĚSTO PRAHA, Mariánské náměstí 2/2, Staré Město, 11000 Praha 1	
Svěřená správa nemovitostí ve vlastnictví obce	Podíl
Městská část Praha-Nebošice, Nebošická 128, Nebošice, 16400 Praha 6	

Způsob ochrany nemovitosti

Nejsou evidovány žádné způsoby ochrany.

Seznam BPEJ

Parcela nemá evidované BPEJ.

Omezení vlastnického práva

Nejsou evidována žádná omezení.

Jiné zápisy

Typ
Změna výměr obnovou operátu

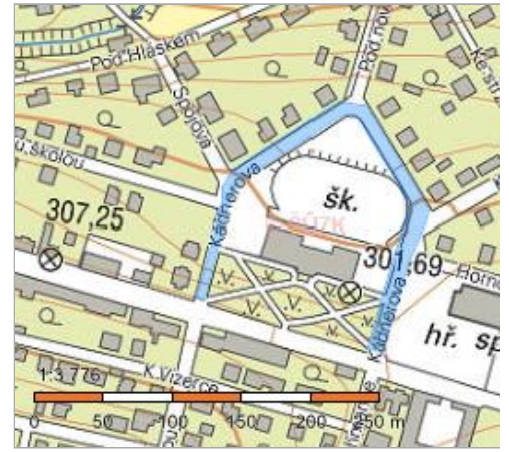
Řízení, v rámci kterých byl k nemovitosti zapsán cenový údaj

Nemovitost je v územním obvodu, kde státní správu katastru nemovitostí ČR vykonává [Katastrální úřad pro hlavní město Prahu, Katastrální pracoviště Praha](#)

Zobrazené údaje mají informativní charakter. Platnost k 07.06.2020 19:00:00.

Informace o pozemku

Parcelní číslo:	1312/1
Obec:	Praha [554782]
Katastrální území:	Nebošice [729876]
Číslo LV:	996
Výměra [m ²]:	3812
Typ parcely:	Parcela katastru nemovitostí
Mapový list:	DKM
Určení výměry:	Graficky nebo v digitalizované mapě
Způsob využití:	ostatní komunikace
Druh pozemku:	ostatní plocha



Vlastníci, jiní oprávnění

Vlastnické právo	Podíl
HLAVNÍ MĚSTO PRAHA, Mariánské náměstí 2/2, Staré Město, 11000 Praha 1	
Svěřená správa nemovitostí ve vlastnictví obce	Podíl
Městská část Praha-Nebošice, Nebošická 128, Nebošice, 16400 Praha 6	

Způsob ochrany nemovitosti

Nejsou evidovány žádné způsoby ochrany.

Seznam BPEJ

Parcela nemá evidované BPEJ.

Omezení vlastnického práva

Nejsou evidována žádná omezení.

Jiné zápisy

Nejsou evidovány žádné jiné zápisy.

Řízení, v rámci kterých byl k nemovitosti zapsán cenový údaj

Nemovitost je v územním obvodu, kde státní správu katastru nemovitostí ČR vykonává [Katastrální úřad pro hlavní město Prahu, Katastrální pracoviště Praha](#)

Zobrazené údaje mají informativní charakter. Platnost k 06.06.2020 13:00:00.

© 2004 - 2020 [Český úřad zeměměřický a katastrální](#), [Pod sídlištěm 1800/9, Kobylisy, 18211 Praha 8](#)
Podání určená katastrálním úřadům a pracovištím zasílejte přímo na [jejich e-mail adresu](#).

Verze aplikace: 5.6.2 build 0

Informace o pozemku

Parcelní číslo:	1312/2
Obec:	Praha [554782]
Katastrální území:	Nebušice [729876]
Číslo LV:	647
Výměra [m ²]:	84
Typ parcely:	Parcela katastru nemovitostí
Mapový list:	DKM
Určení výměry:	Ze souřadnic v S-JTSK
Způsob využití:	ostatní komunikace
Druh pozemku:	ostatní plocha



Vlastníci, jiní oprávnění

Vlastnické právo	Podíl
Ghadhab Dita Ing., Pod starou školou 942, Nebušice, 16400 Praha 6	31/768
Ghadhab Moez DiS., Požárnická 483, Nebušice, 16400 Praha 6	31/768
Hrdlička Luboš, V březinkách 464, Nebušice, 16400 Praha 6	31/192
Hrdlička Pavel Ing., V březinkách 464, Nebušice, 16400 Praha 6	31/768
Hrdličková Jarmila, V březinkách 464, Nebušice, 16400 Praha 6	31/768
Lettlová Stanislava, Nad Želivkou 316, Nebušice, 16400 Praha 6	31/192
Procházková Dagmar, Nad Želivkou 316, Nebušice, 16400 Praha 6	3/24
Zelenková Jitka Ing. arch., Kladenská 413/37, Vokovice, 16000 Praha 6	25/64

Způsob ochrany nemovitosti

Nejsou evidovány žádné způsoby ochrany.

Seznam BPEJ

Parcela nemá evidované BPEJ.

Omezení vlastnického práva

Nejsou evidována žádná omezení.

Jiné zápisy

Typ
Změna výměr obnovou operátu

Řízení, v rámci kterých byl k nemovitosti zapsán cenový údaj

Nemovitost je v územním obvodu, kde státní správu katastru nemovitostí ČR vykonává [Katastrální úřad pro hlavní město Prahu, Katastrální pracoviště Praha](#)

Zobrazené údaje mají informativní charakter. Platnost k 06.06.2020 13:00:00.

Informace o pozemku

Parcelní číslo:	1312/3
Obec:	Praha [554782]
Katastrální území:	Nebušice [729876]
Číslo LV:	582
Výměra [m ²]:	6
Typ parcely:	Parcela katastru nemovitostí
Mapový list:	DKM
Určení výměry:	Ze souřadnic v S-JTSK
Způsob využití:	ostatní komunikace
Druh pozemku:	ostatní plocha



Vlastníci, jiní oprávnění

Vlastnické právo	Podíl
SJM Kupyna Yaroslav a Buriak Olga, Nebušická 144, Nebušice, 16400 Praha 6	

Způsob ochrany nemovitosti

Nejsou evidovány žádné způsoby ochrany.

Seznam BPEJ

Parcela nemá evidované BPEJ.

Omezení vlastnického práva

Nejsou evidována žádná omezení.

Jiné zápisy

Typ
Změna výměr obnovou operátu

Řízení, v rámci kterých byl k nemovitosti zapsán cenový údaj

Nemovitost je v územním obvodu, kde státní správu katastru nemovitostí ČR vykonává [Katastrální úřad pro hlavní město Prahu, Katastrální pracoviště Praha](#)

Zobrazené údaje mají informativní charakter. Platnost k 07.06.2020 19:00:00.

© 2004 - 2020 [Český úřad zeměměřický a katastrální](#), [Pod sídlištěm 1800/9, Kobylisy, 18211 Praha 8](#)
Podání určená katastrálním úřadům a pracovištím zasílejte přímo na [jejich e-mail adresu](#).

Verze aplikace: 5.6.2 build 0

Informace o pozemku

Parcelní číslo:	1312/4
Obec:	Praha [554782]
Katastrální území:	Nebušice [729876]
Číslo LV:	461
Výměra [m ²]:	153
Typ parcely:	Parcela katastru nemovitostí
Mapový list:	DKM
Určení výměry:	Graficky nebo v digitalizované mapě
Způsob využití:	ostatní komunikace
Druh pozemku:	ostatní plocha



Vlastníci, jiní oprávnění

Vlastnické právo	Podíl
Fabianová Eva Ing., č. p. 9, 25264 Svrkyně	1/8
Pánková Marie, č. p. 2, 25264 Svrkyně	1/8
Tomek Jaroslav, V uličkách 194, Nebušice, 16400 Praha 6	3/8
Tomek Jiří, č. p. 60, 25268 Čičovice	3/8

Způsob ochrany nemovitosti

Nejsou evidovány žádné způsoby ochrany.

Seznam BPEJ

Parcela nemá evidované BPEJ.

Omezení vlastnického práva

Nejsou evidována žádná omezení.

Jiné zápisy

Nejsou evidovány žádné jiné zápisy.

Řízení, v rámci kterých byl k nemovitosti zapsán cenový údaj

Nemovitost je v územním obvodu, kde státní správu katastru nemovitostí ČR vykonává [Katastrální úřad pro hlavní město Prahu, Katastrální pracoviště Praha](#)

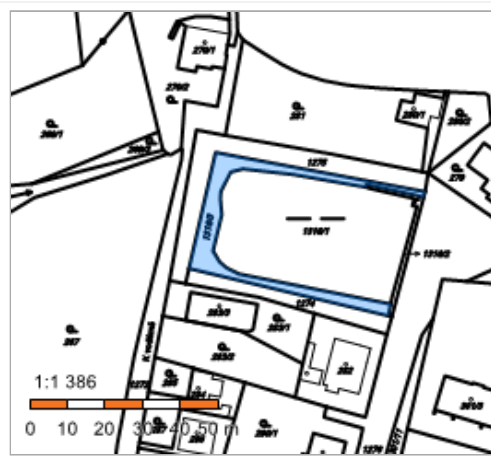
Zobrazené údaje mají informativní charakter. Platnost k 06.06.2020 13:00:00.

© 2004 - 2020 [Český úřad zeměměřický a katastrální](#), [Pod sídlištěm 1800/9, Kobylisy, 18211 Praha 8](#)
Podání určena katastrálním úřadům a pracovištím zasílejte přímo na [jejich e-mail adresu](#).

Verze aplikace: 5.6.2 build 0

Informace o pozemku

Parcelní číslo:	1316/3
Obec:	Praha [554782]
Katastrální území:	Nebošice [729876]
Číslo LV:	951
Výměra [m ²]:	375
Typ parcely:	Parcela katastru nemovitostí
Mapový list:	DKM
Určení výměry:	Ze souřadnic v S-JTSK
Způsob využití:	zeleň
Druh pozemku:	ostatní plocha



Vlastníci, jiní oprávnění

Vlastnické právo	Podíl
HLAVNÍ MĚSTO PRAHA, Mariánské náměstí 2/2, Staré Město, 11000 Praha 1	

Způsob ochrany nemovitosti

Nejsou evidovány žádné způsoby ochrany.

Seznam BPEJ

Parcela nemá evidované BPEJ.

Omezení vlastnického práva

Nejsou evidována žádná omezení.

Jiné zápisy

Nejsou evidovány žádné jiné zápisy.

Řízení, v rámci kterých byl k nemovitosti zapsán cenový údaj

Nemovitost je v územním obvodu, kde státní správu katastru nemovitostí ČR vykonává [Katastrální úřad pro hlavní město Prahu, Katastrální pracoviště Praha](#)

Zobrazené údaje mají informativní charakter. Platnost k 06.06.2020 13:00:00.

© 2004 - 2020 [Český úřad zeměměřický a katastrální](#), [Pod sídlištěm 1800/9, Kobylisy, 18211 Praha 8](#)
Podání určená katastrálním úřadům a pracovištím zasílejte přímo na [jejich e-mail adresu](#).

Verze aplikace: 5.6.2 build 0