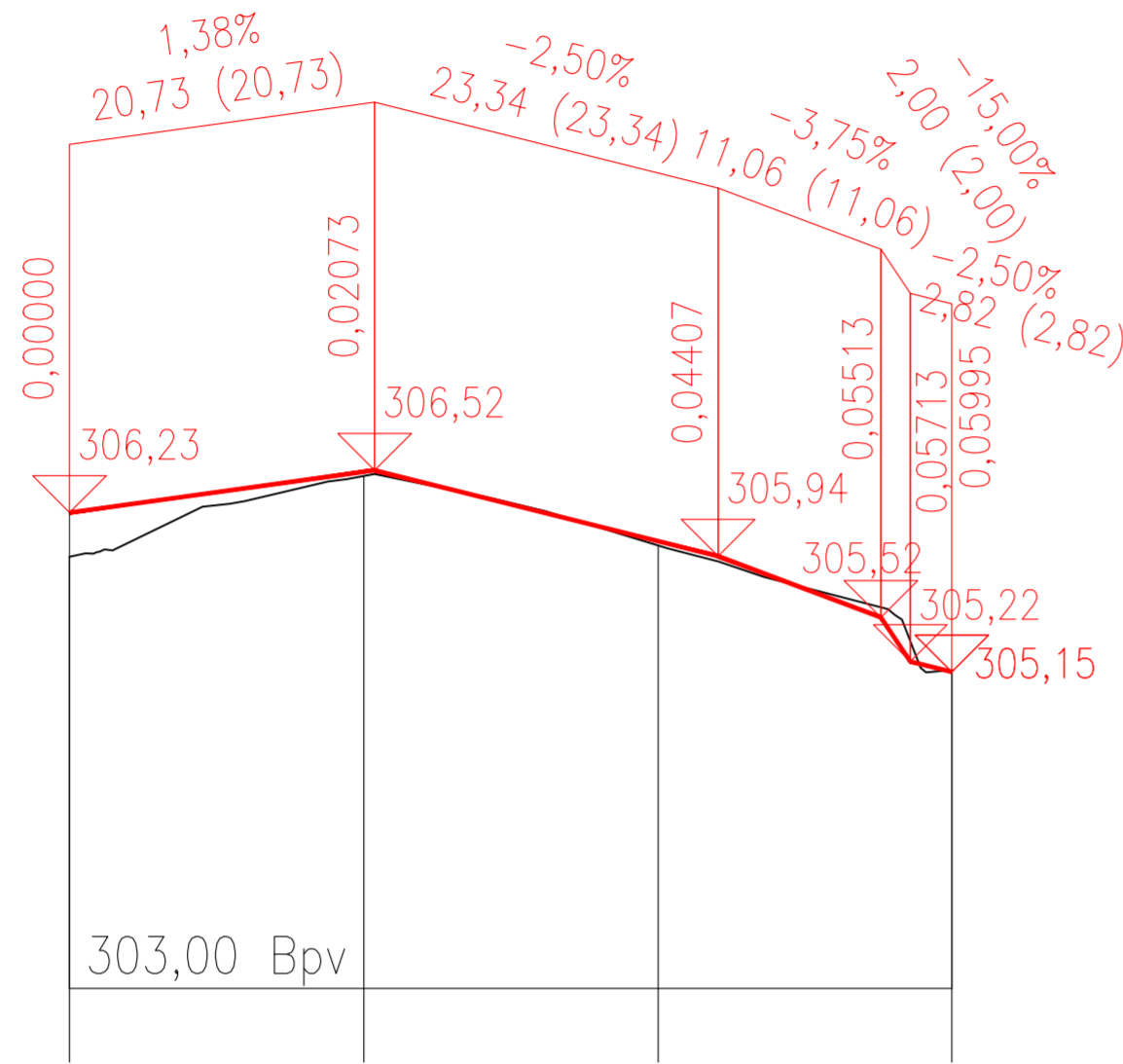


Podrobný podélný profil: SPOJKA M 1:1000/100

Rozsah: km 0,00000 - km 0,5995

SKLONOVÉ POMĚRY:

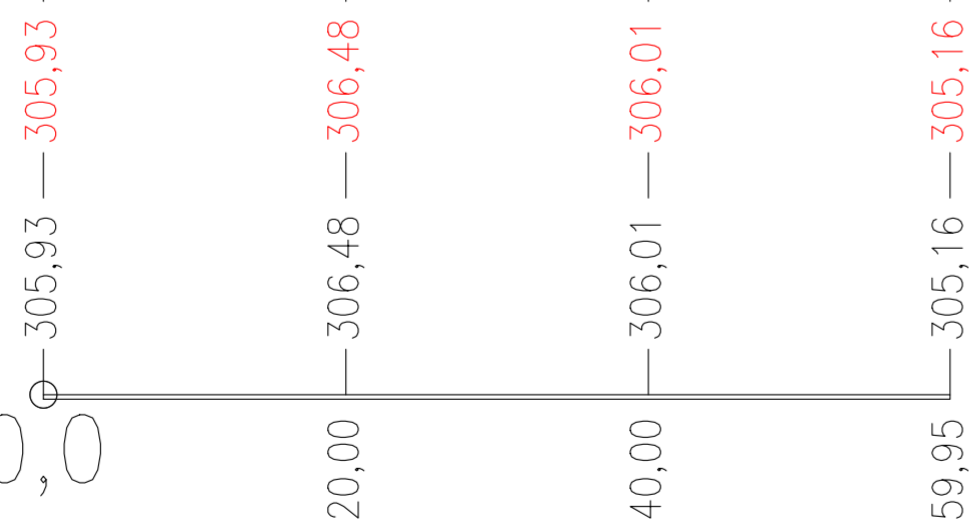


SROVNÁVACÍ ROVINA:

303,00 Bpv

ZMĚNA PŘÍČ. SKLONU:

KÓTY NIVELETY:



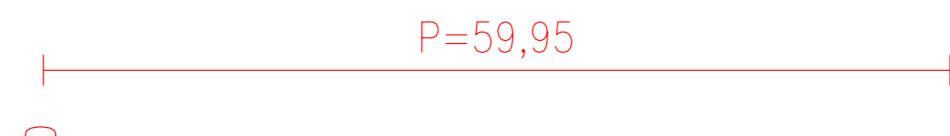
KÓTY TERÉNU:

STANIČENÍ:

VZDÁLENOST PŘ. ŘEZŮ:

STANIČENÍ PŘ. ŘEZŮ:

SMĚROVÉ POMĚRY:



OBOR	KATEDRA	JMÉNO STUDENTA	
K	Katedra silničních staveb	Bc. Jan Polák	
ROČNÍK	VYUČUJÍCÍ		
2.	Ing. Michal Uhlík, Ph.D.		
Předmět: DIPLOMOVÁ PRÁCE			
Úloha: Rekonstrukce místních komunikací ve vybrané oblasti MČ Praha - Nebušice			FORMÁT 6xA4
			MĚŘÍTKO 1:1000/100
			DATUM 2019/2020
Výkres: PODÉLNÝ PROFIL - SPOJKA MEZI ULICEMI K VODÁRNĚ A POŽÁRNICKÁ			Č. VÝKR. D.3.6.