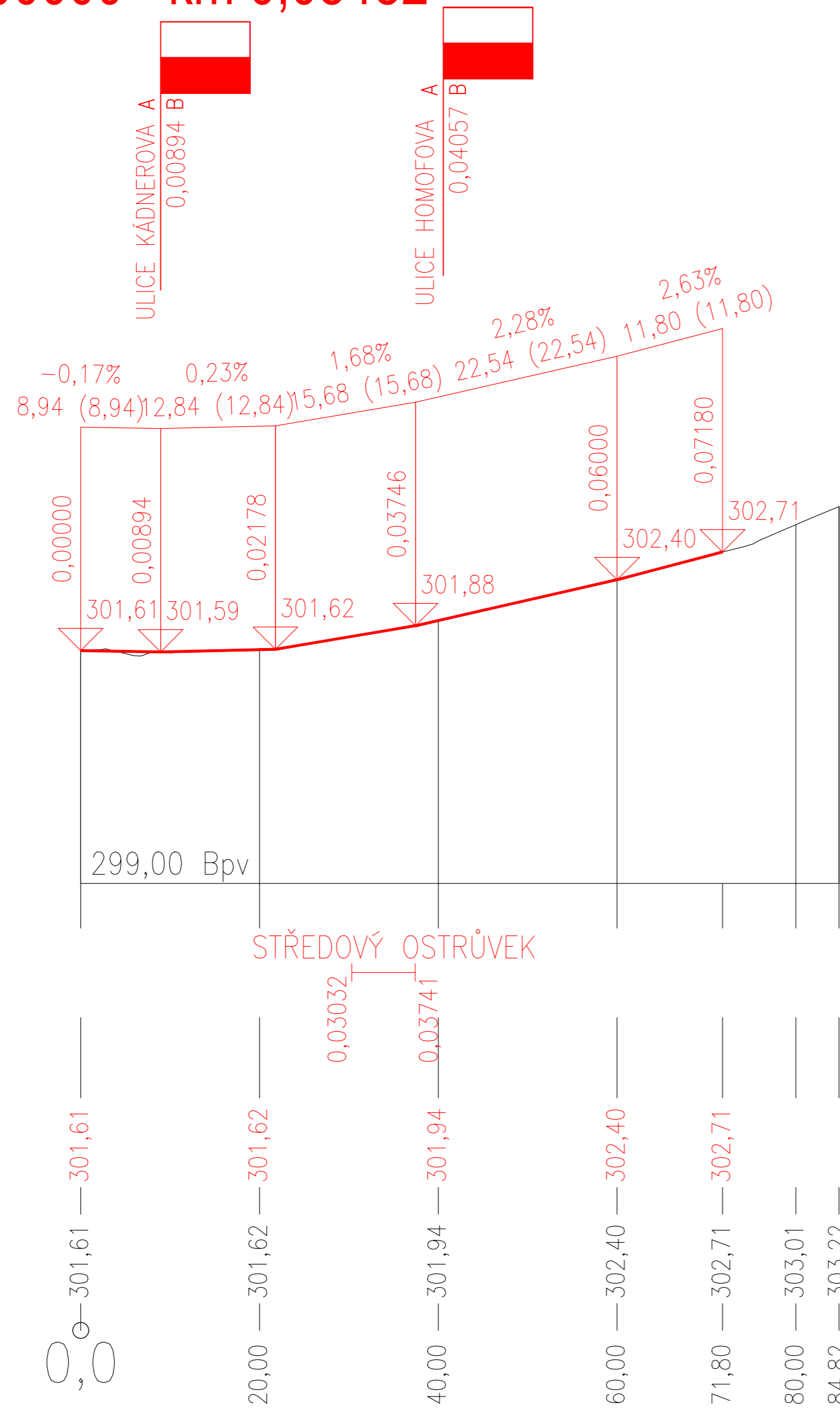


## Podrobný podélný profil:

Kádnerova křižovatka s ulicemi Homofova a K Vinicím M 1:1000/100

Rozsah: km 0,00000 - km 0,08482

SKLONOVÉ POMĚRY:

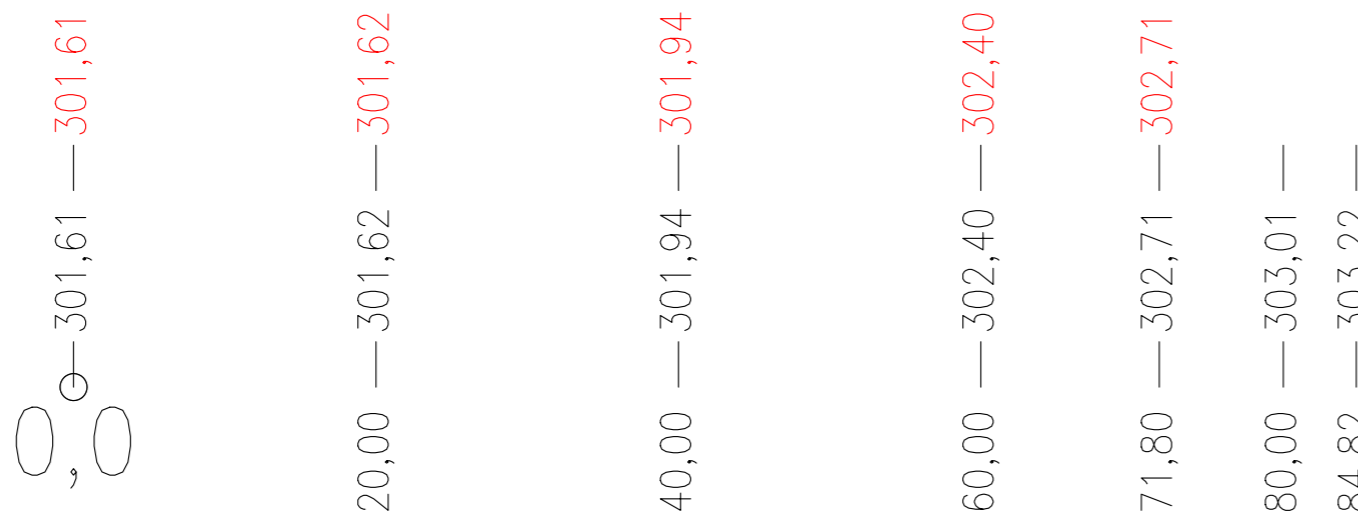


SROVNÁVACÍ ROVINA:

299,00 Bpv

OSTRŮVKY

KÓTY NIVELETY:



KÓTY TERÉNU:


STANIČENÍ:

0,0

VZDÁLENOST PŘ. ŘEZŮ:

STANIČENÍ PŘ. ŘEZŮ:

SMĚROVÉ POMĚRY:



OBOR	KATEDRA	JMÉNO STUDENTA		
K	Katedra silničních staveb	Bc. Jan Polák		
ROČNÍK	VYUČUJÍCÍ			
2.	Ing. Michal Uhlík, Ph.D.			
Předmět: DIPLOMOVÁ PRÁCE				
Úloha:	Rekonstrukce místních komunikací ve vybrané oblasti MČ Praha - Nebušice		FORMÁT	6xA4
			MĚŘÍTKO	1:1000/100
			DATUM	2019/2020
Výkres:	PODÉLNÝ PROFIL - KÁDNEROVA KŘÍŽOVATKA S ULICEMI K VINICÍM A HOMOFOVA		Č. VÝKR.	D.3.3.