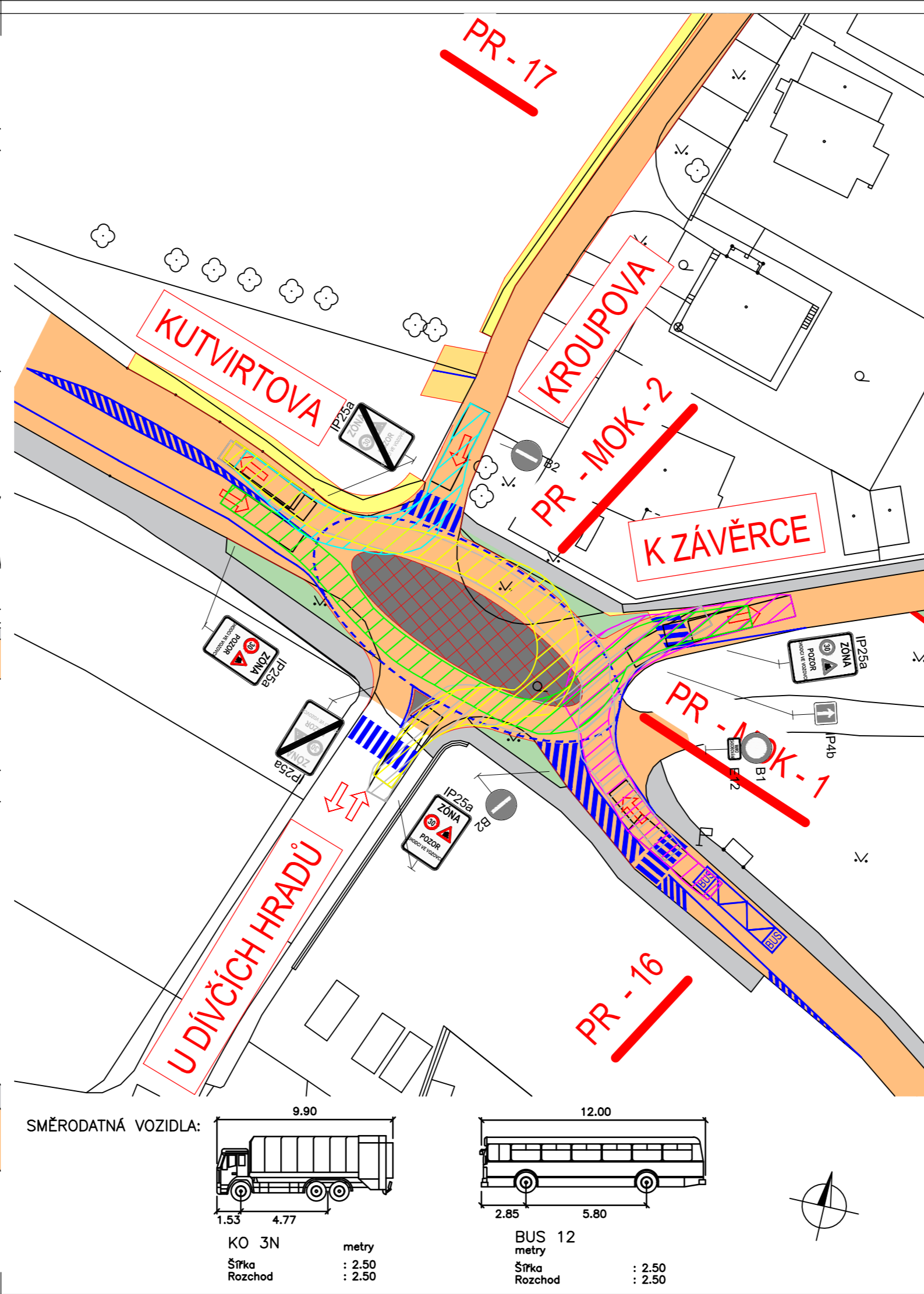
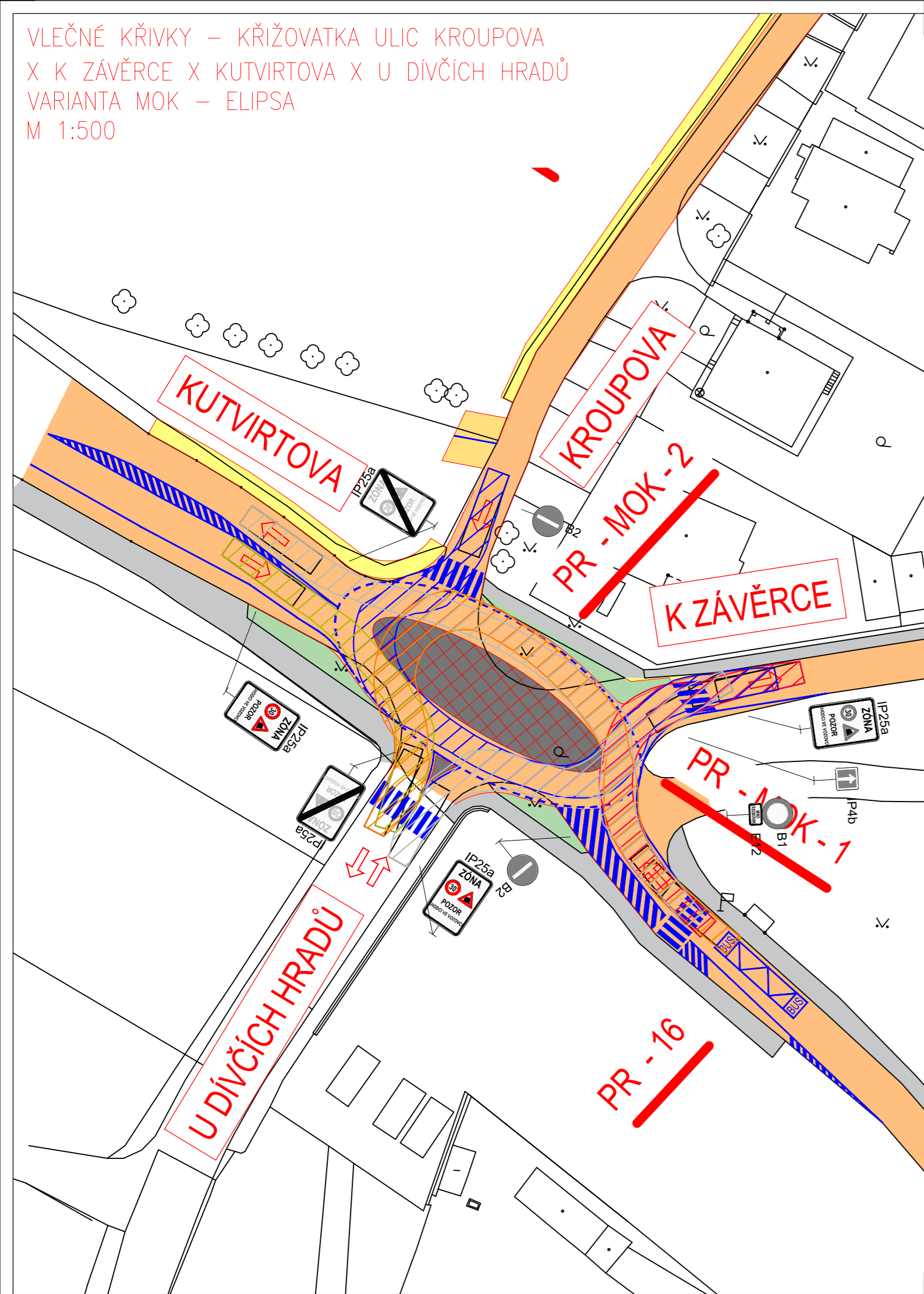
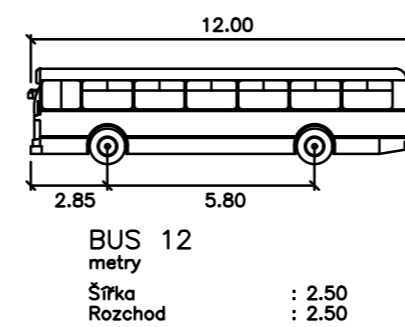
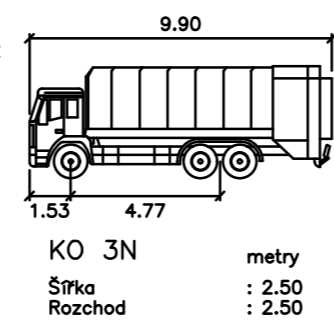


VLEČNÉ KŘIVKY – KŘIŽOVATKA ULIC KROUPOVA
X K ZÁVĚRCE X KUTVIRTOVA X U DÍVČÍCH HRADŮ
VARIANTA MOK – ELIPSA
M 1:500



SMĚRODATNÁ VOZIDLA:



Legenda:

- Vozovka - mimo obytnou zónu
- Vozovka - obytná zóna
- Stávající chodník
- Zeleň
- Vodičí prvek
- Nový chodník
- Vjezd
- Parkování
- Stání na tříděný odpad
- Dopravní ostrůvek
- Pojíždělný ostrůvek
- Vlečné křivky - Autobus
- Vlečné křivky - Popeláři
- Vlečné křivky - Popeláři
- Vlečné křivky - Popeláři
- Vlečné křivky - Popeláři
- Vlečné křivky - Popeláři
- Vlečné křivky - Popeláři
- Vlečné křivky - Popeláři
- Vlečné křivky - Popeláři
- Technická mapa
- VDZ V12A (0,125)
- Nová hrana
- VDZ V10D (0,5/0,5/0,25)
- Nové svíslé dopravní značení
- Stávající svíslé dopravní značení

Zpracoval: Lukáš Vala	Vedoucí práce: doc. Ing. Ludvík Věbr, CSc.	Školní rok: 2019/2020	Semestr: letní	Fakulta stavební ČVUT
Katedra: Katedra: 136BAKP – Bakalářská práce	Katedra: K136 – Katedra silničních staveb	Datum: 05/2020		
Název práce: Praha 5 – Smíchov	Studie dopravního řešení lokality v městské části Praha 5 – Smíchov			Měřítko: 1:500
Název výkresu: Vlečné křivky – křižovatka ulic Kroupova x K Závěrce x Kutvirtova x U Dívčích hradů – Varianta "elipsa"	Stupeň PD: Studie			Formát: 3x44
				Stupeň PD: B.5.3.4