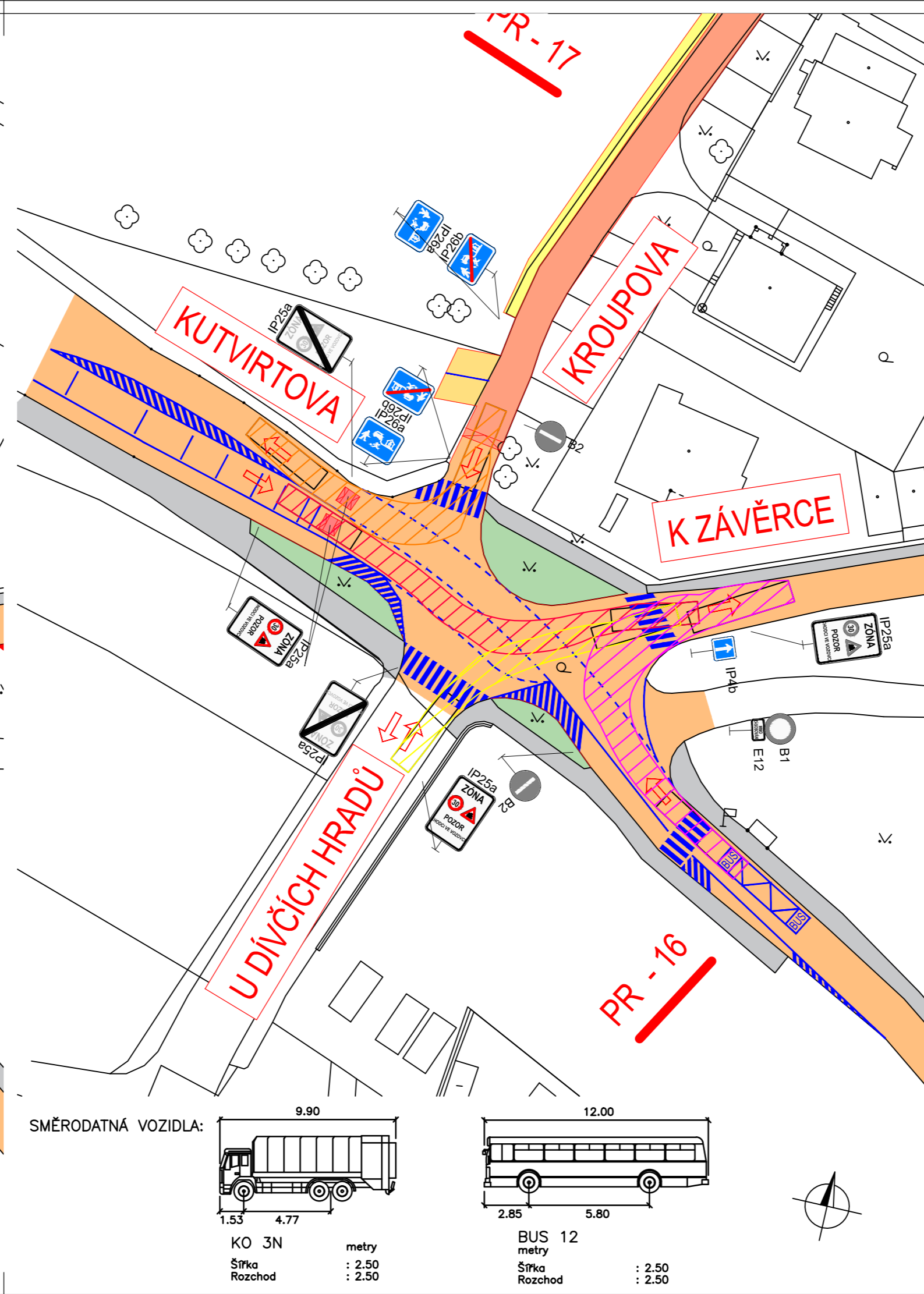
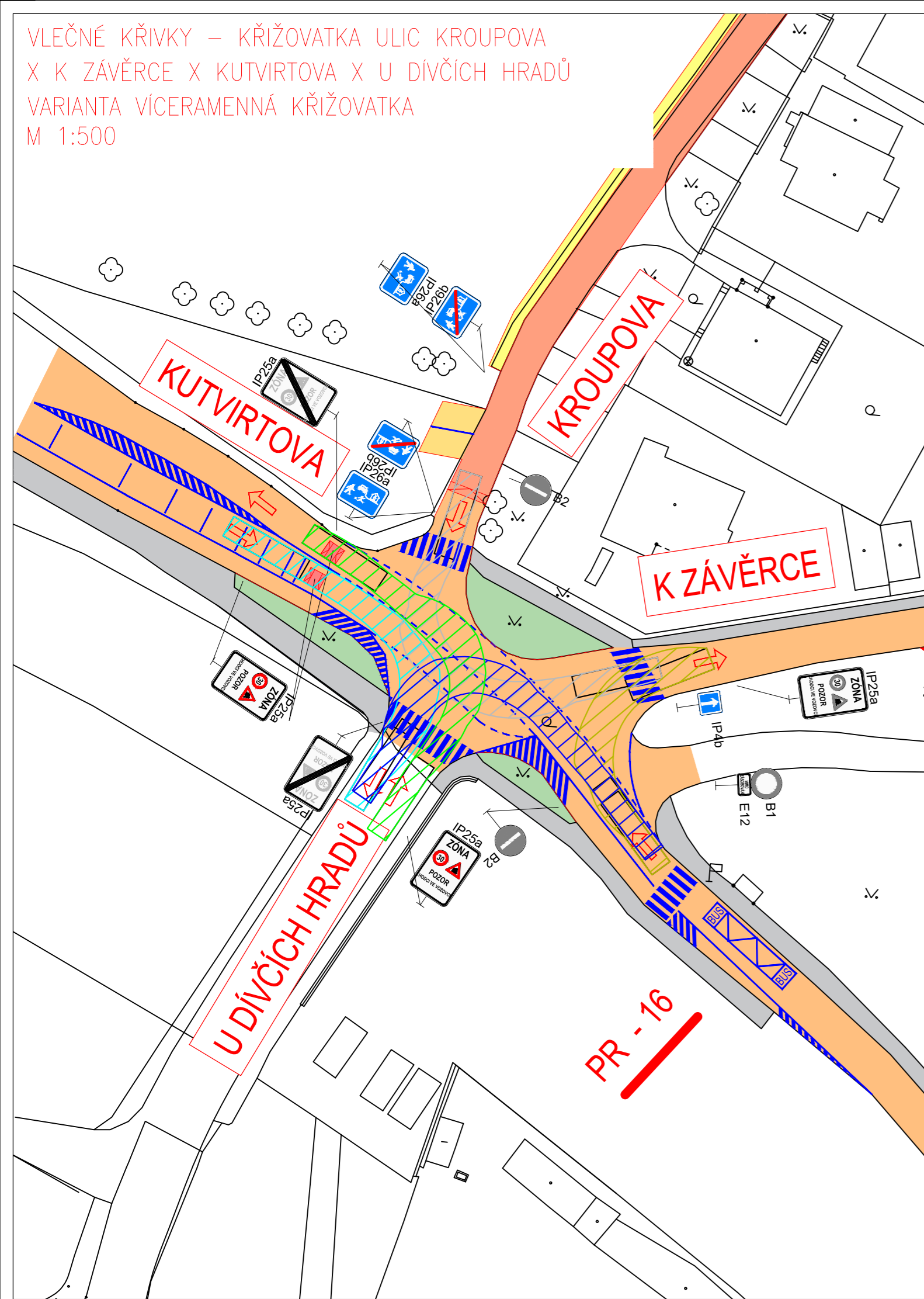
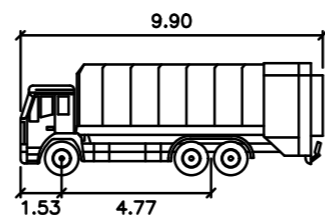


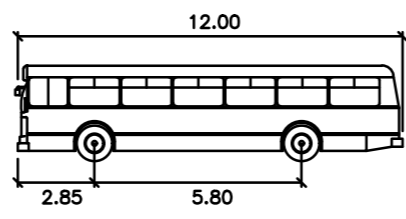
VLEČNÉ KŘIVKY – KŘIŽOVATKA ULIC KROUPOVA
X K ZÁVĚRCE X U DÍVČÍCH HRADŮ
VARIANTA VÍCERAMENNÁ KŘIŽOVATKA
M 1:500



SMĚRODATNÁ VOZIDLA:



KO 3N
šířka : 2.50
rozchod : 2.50



BUS 12
metry
šířka : 2.50
rozchod : 2.50

Legenda:

- Vozovka - mimo obytnou zónu
- Vozovka - obytná zóna
- Stávající chodník
- Zeleň
- Vodičí prvek
- Nový chodník
- Vjezd
- Parkování
- Stání na tříděný odpad
- Vlečné křivky - Autobus
- Vlečné křivky - Popeláři
- Vlečné křivky - Popeláři
- Vlečné křivky - Popeláři
- Vlečné křivky - Popeláři
- Vlečné křivky - Popeláři
- Vlečné křivky - Popeláři
- Vlečné křivky - Popeláři
- Vlečné křivky - Popeláři
- Vlečné křivky - Popeláři
- Vlečné křivky - Popeláři
- Nová hrana
- VDZ V12A (0,125)
- VDZ V10D (0,5/0,5/0,25)
- Nové svísle dopravní značení
- Stávající svísle dopravní značení
- Nové svísle dopravní značení
- Stávající svísle dopravní značení
- Stávající svísle dopravní značení
- Stávající svísle dopravní značení
- Stávající svísle dopravní značení

Zpracoval: Lukáš Vala	Vedoucí práce: doc. Ing. Ludvík Věbr, CSc.	Školní rok: 2019/2020	Semestr: letní	Fakulta stavební ČVUT
Katedra: K136	136BAKP – Bakalářská práce			
Název práce:	Studie dopravního řešení lokality v městské části Praha 5 – Smíchov			Měřítko: 1:500
Název výkresu:	Vlečné křivky – křižovatka ulic Kroupova x K Závěrce x Kutvirtova x U Dívčích hradů – Varianta "víceramenná"			Formát 3x44
				Stupeň PD: Studie
				Stupeň PD: B.5.1.3