




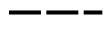











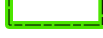



Legenda

-  Řešené území
-  Budova
-  Zastavěné území
-  Les
-  Vodní plocha
-  Silnice III. třídy
-  Železniční dráha
-  Vyhlídkový bod
-  Stanice hasičského záchranného sboru
-  Významná stavba
-  Nemovitá kulturní památka
-  Urbanisticky hodnotné území
-  Potenciální niva
-  Území s výskytem archeologických nálezů
-  Ložiskové území
-  Chráněné ložiskové území
-  Nadregionální biocentrum Údolí Vltavy
-  Lokální ÚSES
-  Významný krajinný prvek

Seznam nemovitých kulturních památek:

- 1 - Mohylník, archeologické stopy
- 2 - Náhrobek rodiny Fischerovy se sochou Krista od F. Bílka
- 3 - Evangelický kostel
- 4 - Kostel sv. Bartoloměje
- 5 - Zřícenina hradu Liběhrad
- 6 - Náhrobek rodiny Fischerovy s reliéfem od F. Bílka



Zpracovala: Veronika Hamanová	Vedoucí práce: Ing. Václav Jetel, Ph.D.	Školní rok: 2019/2020	Fakulta stavební ČVUT v Praze
Název bakalářské práce: Územní analýza Libčice nad Vltavou			Datum: květen 2020
Výkres: Výkres hodnot území			Měřítka: 1:10 000
			Formát: A3
			Číslo výkresu: 3