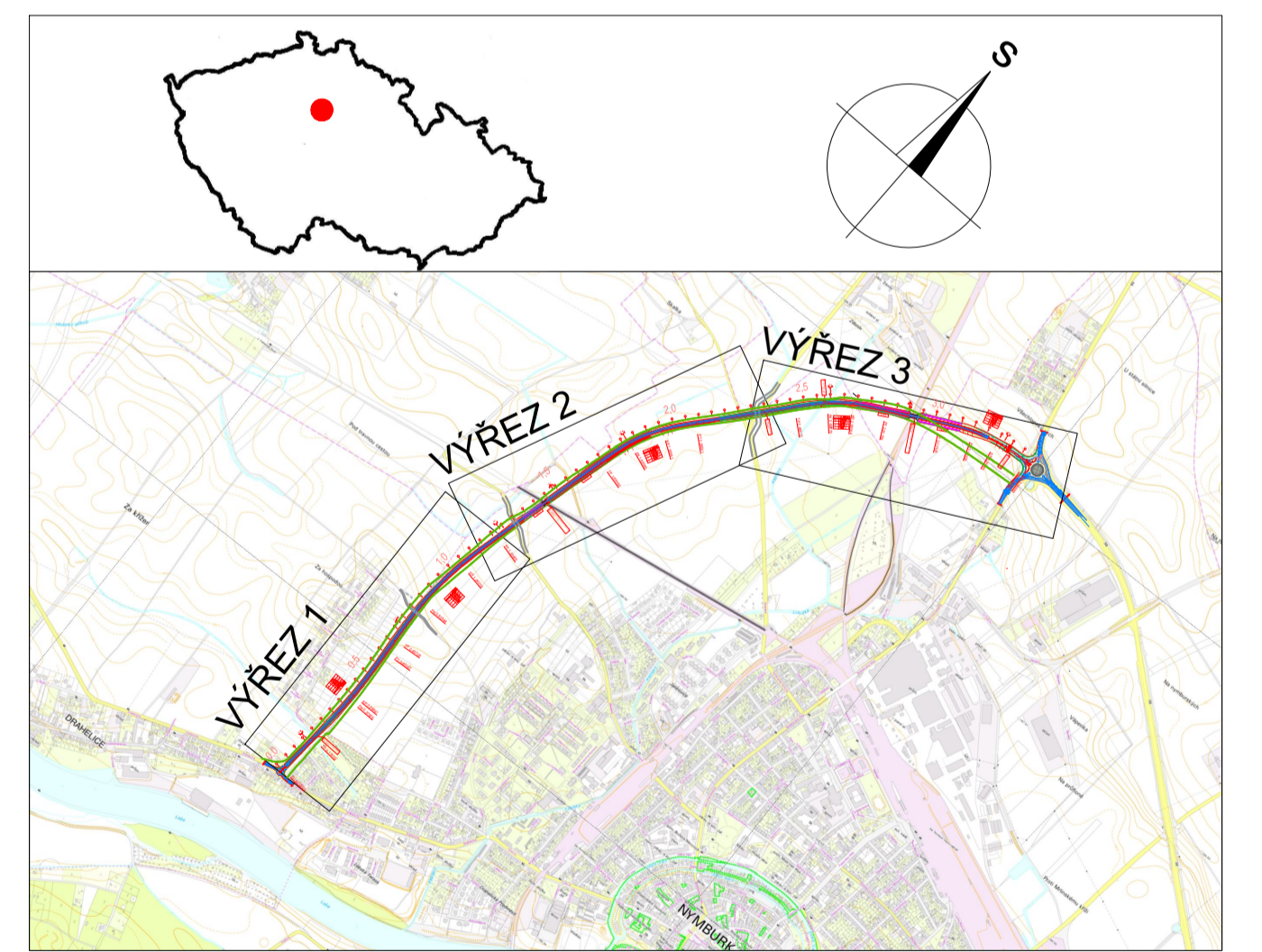
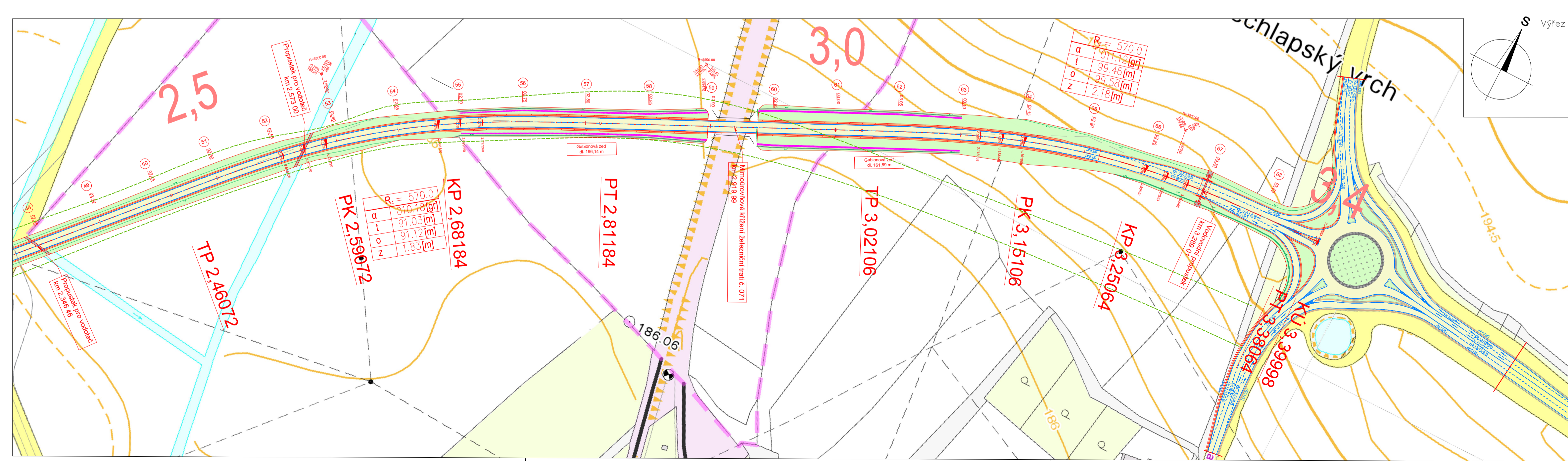
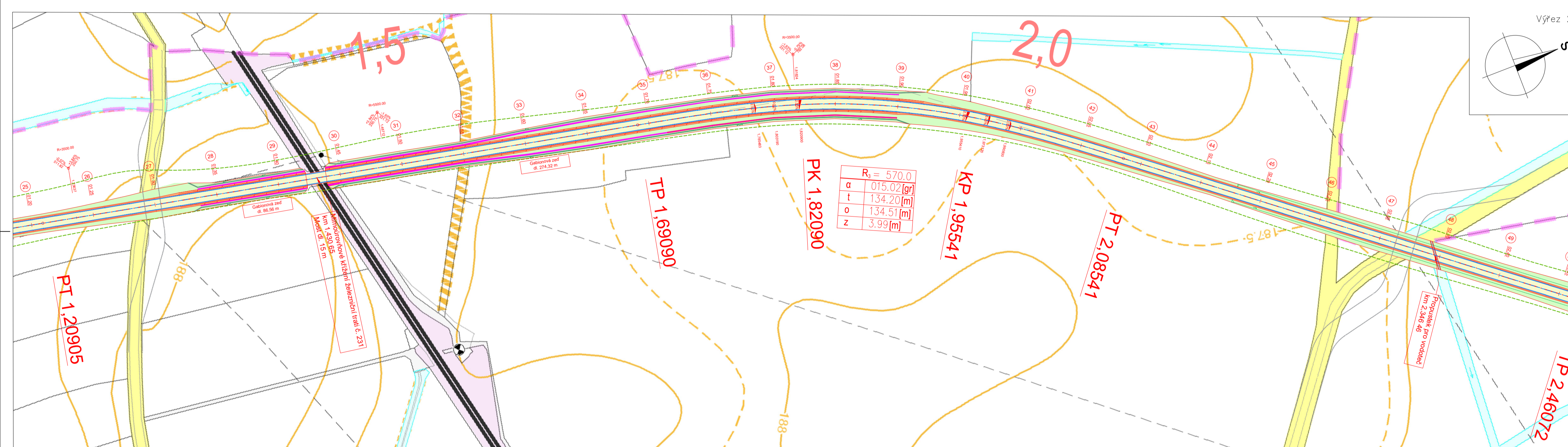


- LEGENDA:**
- HRANY:**
- Osa komunikace
 - Nové hrany komunikace
 - Stávající hrany komunikace
 - Dno příkopu
 - Směr toku vody
 - Vodorovné dopravní značení
 - Svodidlo
 - Přemostění železniční trati
 - Koridor přeložky dle územního plánu
 - Hranice úprav
 - Nakolmení kříženíž komunikací
 - Hranice katastrálního území
- PLOCHY KOMUNIKACE:**
- Povrch komunikace
 - Nezpevněná krajnice
 - Svahy
 - Gabionová zeď
 - Betonové plochy
- PLOCHY MAPOVÉHO PODKLADU:**
- Zeleň
 - Zastavěné území
 - Prostor pozemní komunikace
 - Prostor železniční trati
 - Vodoteč



ČESKÉ VYSOKÉ UČENÍ TECHNICKÉ V PRAZE
FAKULTA DOPRAVNÍ
ÚSTAV K612—ÚSTAV DOPRAVNÍCH SYSTÉMŮ

TYP PRÁCE	Diplomová práce	FORMÁT	8x A4
TÉMA PRÁCE	Obchvat města Nymburka—přeložka II/331	MĚŘÍTKO	1: 2 000
VEDOUcí PRÁCE	Ing. Tomáš Kučera	DATUM	04/2020
VYPRACOVALA	Bc. Haviřtová Eliška	Č.PŘÍLOHY	1.3
NÁZEV PŘÍLOHY	Situační výkres trasy		