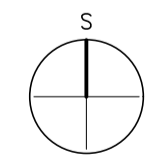
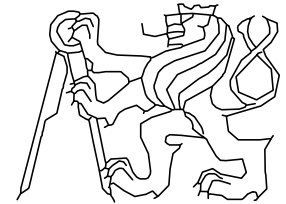
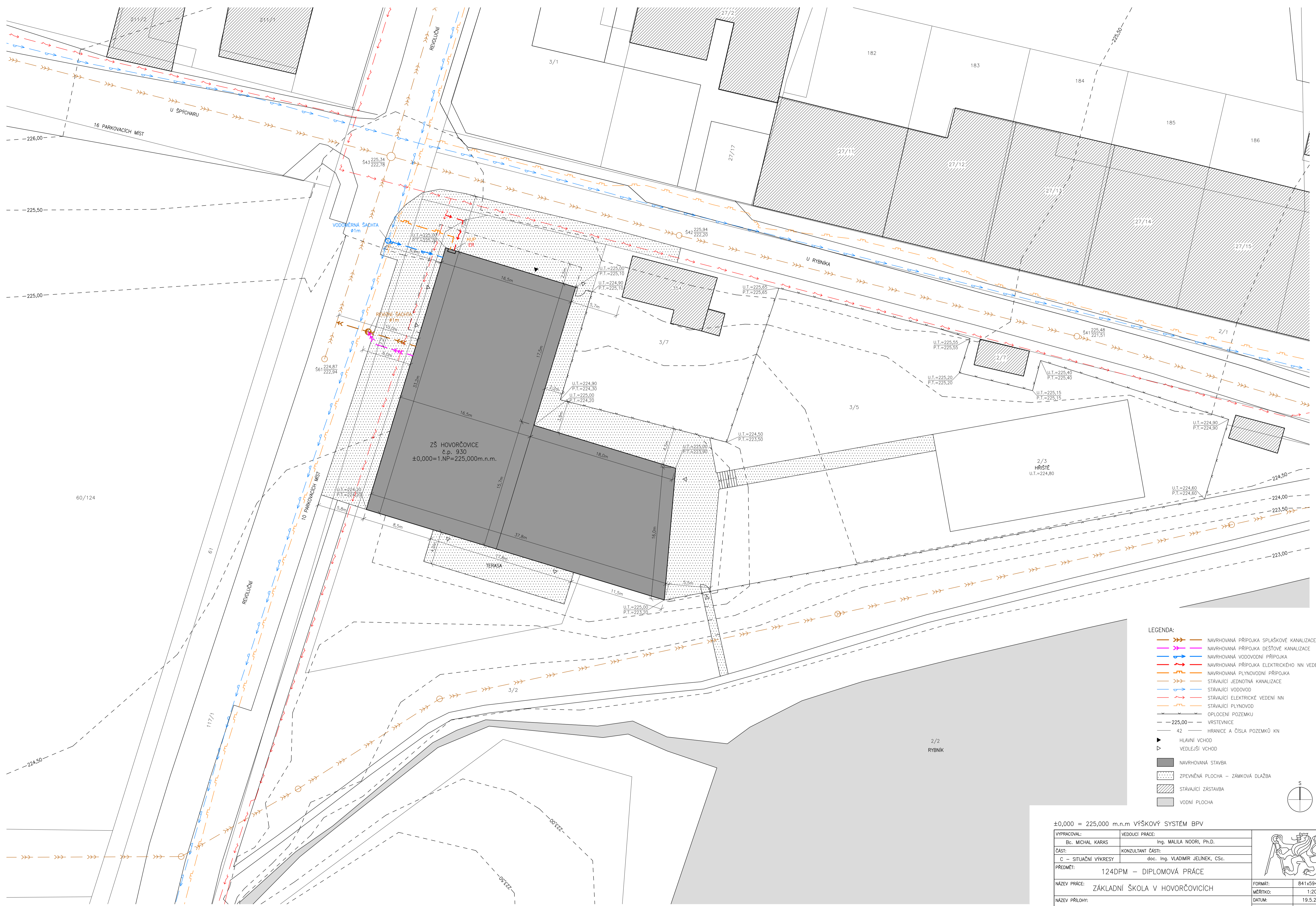


- LEGENDA:
- OPLOCENÍ POZEMKU
 - - - 225,00 — VRSTEVNICE
 - 42 — HRANICE A ČÍSLA POZEMKŮ KN
 - ▶ HLAVNÍ VCHOD
 - ◀ VEDEJŠÍ VCHOD
 - NAVRHOVANÁ STAVBA
 - ▨ ZPEVNĚNÁ PLOCHA – ZÁMKOVÁ DLAŽBA
 - ▩ STÁVAJÍCÍ ZÁSTAVBA
 - VODNÍ PLOCHA

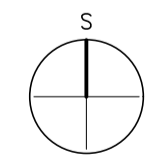


±0,000 = 225,000 m.n.m VÝŠKOVÝ SYSTÉM BPV

VYPRACOVAL:	VEDOUCÍ PRÁCE:	
Bc. MICHAL KARAS	Ing. MALILA NOORI, Ph.D.	
ČÁST:	KONZULTANT ČÁSTI:	
C – SITUÁČNÍ VÝKRESY	Ing. MALILA NOORI, Ph.D.	
PŘEDMĚT:	124DPM – DIPLOMOVÁ PRÁCE	
NÁZEV PRÁCE:	ZÁKLADNÍ ŠKOLA V HOVORČOVÍCH	
NÁZEV PŘÍLOHY:	CELKOVÝ SITUÁČNÍ VÝKRES	
	FORMÁT:	841x594 mm
	MĚŘÍTKO:	1:500
	DATUM:	19.5.2019
	Č. PŘÍLOHY:	C.1



- LEGENDA:**
- NAVRHOVANÁ PŘÍPOJKA SPLAŠKOVÉ KANALIZACE
 - NAVRHOVANÁ PŘÍPOJKA DEŠŤOVÉ KANALIZACE
 - NAVRHOVANÁ VODOVODNÍ PŘÍPOJKA
 - NAVRHOVANÁ PŘÍPOJKA ELEKTRICKÉHO NN VEDENÍ
 - NAVRHOVANÁ PLYNOVODNÍ PŘÍPOJKA
 - STÁVAJÍCÍ JEDNOTNÁ KANALIZACE
 - STÁVAJÍCÍ VODOVOD
 - STÁVAJÍCÍ ELEKTRICKÉ VEDENÍ NN
 - STÁVAJÍCÍ PLYNOVOD
 - OPLOČENÍ POZEMKU
 - 225,00- VRSTEVNICE
 - 42 HRANICE A ČÍSLA POZEMKŮ KN
 - HLAVNÍ VCHOD
 - VEDEJŠÍ VCHOD
 - NAVRHOVANÁ STAVBA
 - ZPEVNĚNÁ PLOCHA – ZÁMKOVÁ DLAŽBA
 - STÁVAJÍCÍ ZÁSTAVBA
 - VODNÍ PLOCHA



±0,000 = 225,000 m.n.m VÝŠKOVÝ SYSTÉM BPV

VYPRACOVAL:	VEDOUČÍ PRÁCE:	
Bc. MICHAL KARAS	Ing. MALILA NOORI, Ph.D.	
ČÁST:	KONZULTANT ČÁSTI:	
C – SITUAČNÍ VÝKRESY	doc. Ing. VLADIMÍR JELÍNEK, CSc.	
PŘEDMĚT:	124DPM – DIPLOMOVÁ PRÁCE	
NÁZEV PRÁCE:	ZÁKLADNÍ ŠKOLA V HOVORČOVICÍCH	
NÁZEV PŘÍLOHY:	KOORDINAČNÍ SITUACE	
FORMÁT:	B41x594 mm	
MĚŘTKO:	1:200	
DATUM:	19.5.2019	
Č. PŘÍLOHY:	C.2	