





### LEGENDA

-  282/2 HRANICE POZEMKŮ A ČÍSLA DLE KATASTRÁLNÍ MAPY
-  426/1 OZNAČENÍ DOTČENÉHO POZEMKU
-  HRANICE TRVALÉHO ZÁBORU
-  HRANICE DOČASNÉHO ZÁBORU

## ČVUT Fakulta stavební v Praze



Vedoucí diplomové práce: doc. Ing. Šárka ŠILAROVÁ, CSc.	Kontroloval: doc. Ing. Šárka ŠILAROVÁ, CSc.	Vypracoval Bc. Jiří ČTVERÁČEK	
MÚ (OÚ): Kutná Hora	Kraj: Středočeský	Datum:	01/2020
Investor: MÚ Kutná Hora, Havlíčkovo náměstí 552/1		Stupeň:	DSP
<b>DIPLOMOVÁ PRÁCE</b> <b>SPORTOVNÍ HALA - KAMENNÁ STEZKA</b>		Školní rok:	2019/2020
		Měřítko:	1:1000
		Počet formátů A4:	2
Obsah: <b>KATASTRÁLNÍ SITUAČNÍ VÝKRES</b>	Číslo přílohy: <b>C.2</b>	Revize:	