


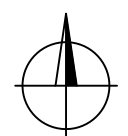



KÚ Petřkovice u Ostravy (720470)

LEGENDA:

-  1451/1 HRANICE POZEMKŮ A ČÍSLA DLE KATASTRÁLNÍ MAPY
-  HRANICE DOTČENÉHO ÚZEMÍ
-  VRSTEVNICE



	ČESKÉ VYSOKÉ UČENÍ TECHNICKÉ V PRAZE FAKULTA DOPRAVNÍ Konviktská 20, 110 00 Praha 1	Vedoucí práce: doc. Ing. Jiří ČARSKÝ, Ph.D.	Vypracoval: David BORTEL
		Akademický rok: 2018/2019	Stupeň: Bakalářská práce
Název práce: ÚPRAVY KŘIŽOVATKY SILNIC I/56 A III/46611 V OSTRAVĚ – PETŘKOVICÍCH VČETNĚ OKOLÍ		Měřítko: 1:2000	
Název přílohy: PŘEHLEDNÁ SITUACE ŠIRŠÍCH VZTAHŮ		Počet formátů A4: 2x A4	
		Číslo přílohy: 1	