










Legenda

-  Osa komunikace
-  Vodorovné dopravní značení
-  Nové fyzické hrany
-  Hrany katastrálního území
-  Svislé dopravní značení
-  Vozovka
-  Chodníkové plochy
-  Odstavné a parkovací plochy
-  Pojížděná plocha
-  Prvky pro OOSPO
-  Zeleň
-  Hmatný pás

OBOR	JMÉNO STUDENTA		
Dopravní systémy a technika	Matěj Šilhán		
ROČNÍK			
2018/2019			
AKCE :			
Studie řešení křižovatky v Liberci			
NÁZEV VÝKRESU :		FORMÁT	4xA4
Situace – varianta A		MĚŘÍTKO	1:500
		Č. VÝKR.	1.01