








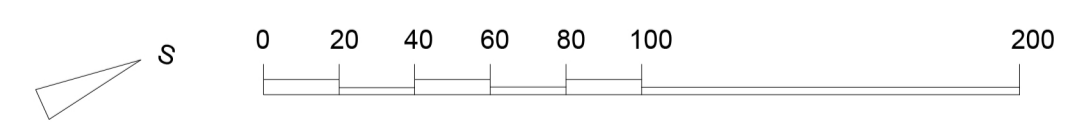


Legenda:

- | | | | |
|---|------------------------|---|---|
|  | Botič |  | potenciální napojení na budoucí cyklostezku |
|  | bydlení |  | plánovaná drážní promenáda |
|  | veřejné služby |  | stávající cyklostezka |
|  | komerční služby |  | stávající cyklotrasa |
|  | Hranice řešeného území | | |



Poznámky:



Projekt: Praha - obnova městské krajiny
 Lokalita: Přípotoční, 2091/4, KÚ Vršovice
 Část: Širší vztahy
 Obsah: Situace

Vypracoval: Petr Stojaník
 Vedoucí BP: Dipl. Ing. Till Rehwaldt
 Organizace: Atelier 205, FA-ČVUT
 Formát: A1
 Měřítko: 1:2000

Datum: Květen 2019
 Podpis:
 Číslo přílohy: 101.1