PDF-XChange Editor KOUPIT plnou verzi! www.pdfxchange.cz

SREALITY.CZ

Prodej komerčního pozemku 10 227 m²

Chlumec nad Cidlinou, okres Hradec Králové

5 300 000 Kč (518 Kč za m²)

Nabízíme k prodeji stavební pozemek určený k zastavění a využívání pro průmyslové/komerční účely. Pozemek o celkové ploše 10227m2 se nachází v průmyslové zóně u Chlumce nad Cidlinou v katastrálním území Lišice. Bezproblémová dostupnost těžkou nákladní dopravou z dálnice D11 je zajištěna obecní komunikací. Veškeré sítě jako plyn, voda, kanalizace a elektřina s vysokou kapacitou pro využití jsou na hranici pozemku. Výhodou lokality je dopravní obslužnost a možnost hlučnějšího provozu díky okolním lesům a absence obytné zástavby v těsné blízkosti. Na pozemku se nachází náletové dřeviny. V případě zájmu o více informací či prohlídku nás prosím kontaktujte. ID zakázky: 18764

Celková cena:	5 300 000 Kč za nemovitost, včetně provize, včetně DPH
Cena za m²:	518 Kč
Poznámka k ceně:	cena je uvedena včetně provize, právního servisu a služeb RK
ID zakázky:	18764
Aktualizace:	15.01.2019
Plocha pozemku:	10227 m²

Voda:	Dálkový vodovod
Plyn:	Plynovod
Odpad:	Veřejná kanalizace
Elektřina:	230V, 400V
Doprava:	Vlak, Dálnice, Silnice
Komunikace:	Betonová

Stěhujete se? Mrkněte na 10 rad, které vám ušetří starosti, peníze i čas.

Kontaktovat:

Zákaznická Linka

Mobil: Zobrazit telefon

Email: Zobrazit email

?

OK Realitní služby

ulice Bucharova 1423/6, 15800 Praha - část obce Stodůlky

http://www.okrealitnisluzby.cz

Více o společnosti »

PDF-XChange Editor
KOUPIT plnou verzi!
www.pdfxchange.cz

KRÁLOVÉHRADECKÝ KRAJ

Hlavní výkres

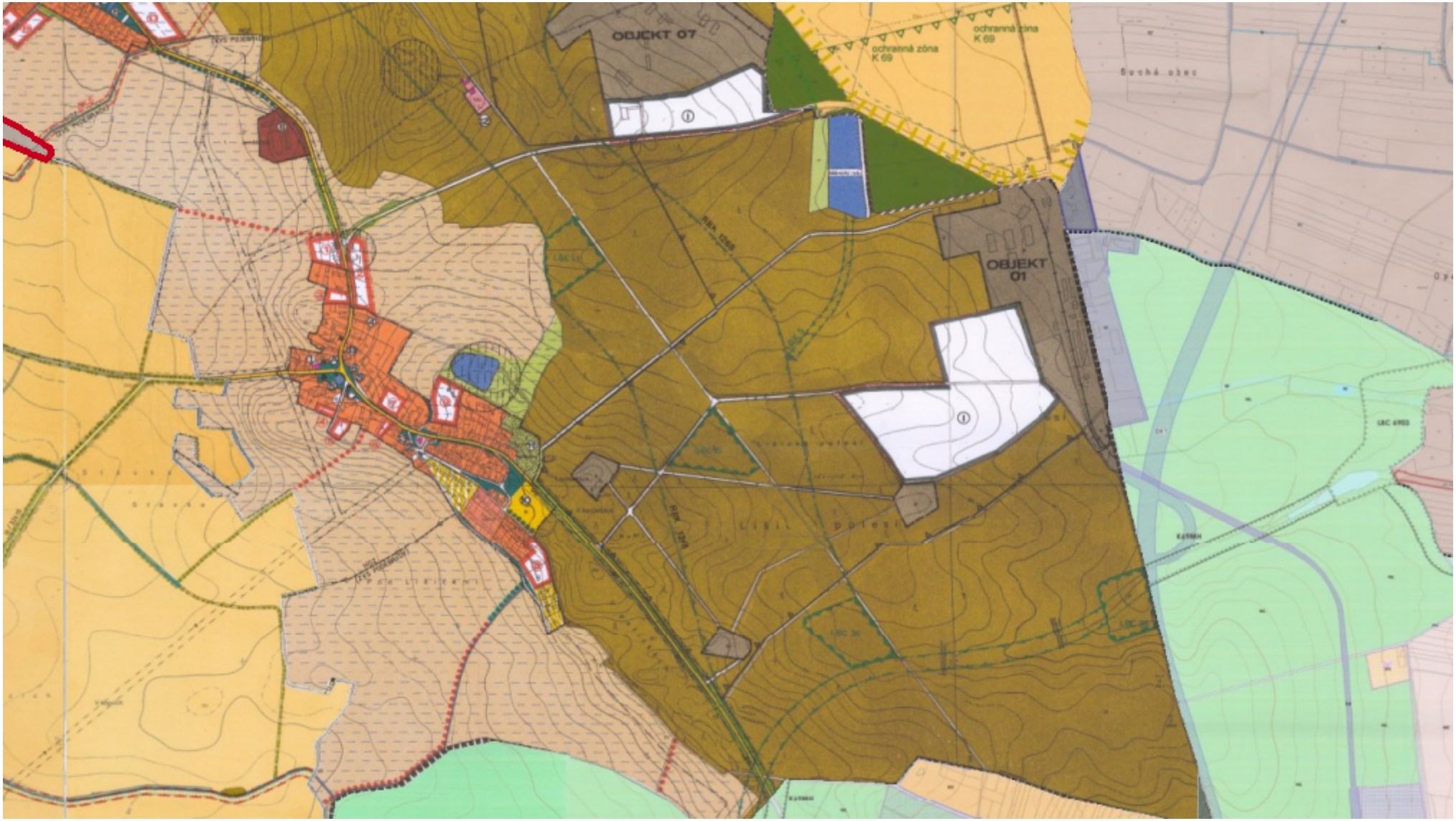

500 m

data — © ČÚZK
Powered by Hydrosoft Veleslavín

PDF-XChange Editor KOUPIT plnou verzi! www.pdfxchange.cz

Informace o pozemku

Parcelní číslo:	343/47
Obec:	Lišice [570290]
Katastrální území:	Lišice [684970]
Číslo LV:	241
Výměra [m^2]:	31425
Typ parcely:	Parcela katastru nemovitostí
Mapový list:	KMD
Určení výměry:	Graficky nebo v digitalizované mapě
Způsob využití:	jiná plocha
Druh pozemku:	ostatní plocha

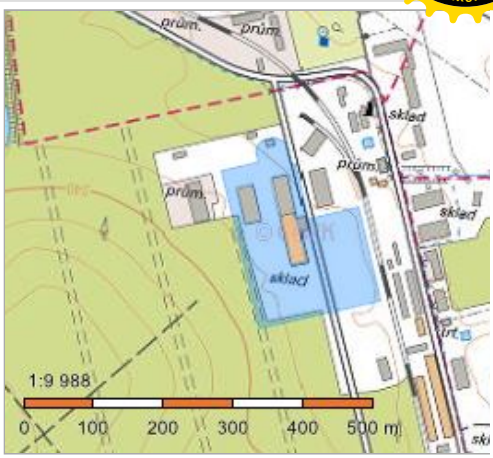

Vlastníci, jiní oprávnění

Vlastnické právo	Podíl
Dřevo complet, s.r.o., Dřevařská 476, Pouchov, 50003 Hradec Králové	

Způsob ochrany nemovitosti

Nejsou evidovány žádné způsoby ochrany.

Seznam BPEJ

Parcela nemá evidované BPEJ.

Omezení vlastnického práva

Typ
Věcné břemeno cesty
Věcné břemeno chůze a jízdy

Jiné zápisy

Nejsou evidovány žádné jiné zápisy.

Řízení, v rámci kterých byl k nemovitosti zapsán cenový údaj

Více informací k cenovým údajů nalezenete v k aplikaci.

Nemovitost je v územním obvodu, kde státní správu katastru nemovitostí ČR vykonává Katastrální úřad pro Královéhradecký kraj, Katastrální pracoviště Hradec Králové

Zobrazené údaje mají informativní charakter. Platnost k 12.05.2019 15:00:00.

© 2004 - 2019 Český úřad zeměměřický a katastrální , Pod sídlištěm 1800/9, Kobylisy, 18211 Praha 8
Podání určená katastrálním úřadům a pracovištím zasílejte přímo na jejich e-mail adresu.

Verze aplikace: 5.5.5 build 0

PDF-XChange Editor KOUPIT plnou verzi! www.pdfxchange.cz

Informace o pozemku

Parcelní číslo:	343/5
Obec:	Lišice [570290]
Katastrální území:	Lišice [684970]
Číslo LV:	242
Výměra [m^2]:	22853
Typ parcely:	Parcela katastru nemovitostí
Mapový list:	KMD
Určení výměry:	Graficky nebo v digitalizované mapě
Způsob využití:	jiná plocha
Druh pozemku:	ostatní plocha

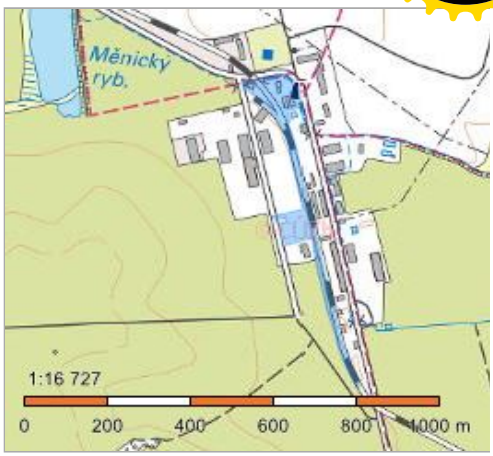

Vlastníci, jiní oprávnění

Vlastnické právo	Podíl
EUROBIT Terminal s.r.o., č. p. 127, 50351 Lišice	

Způsob ochrany nemovitosti

Nejsou evidovány žádné způsoby ochrany.

Seznam BPEJ

Parcela nemá evidované BPEJ.

Omezení vlastnického práva

Typ
Věcné břemeno (podle listiny)

Jiné zápisy

Typ
Dovolání se neúčinnosti právního jednání

Řízení, v rámci kterých byl k nemovitosti zapsán cenový údaj

Objekt je dotčen změnou právního vztahu: Z-2609/2019,

Nemovitost je v územním obvodu, kde státní správu katastru nemovitostí ČR vykonává Katastrální úřad pro Královéhradecký kraj, Katastrální pracoviště Hradec Králové

Zobrazené údaje mají informativní charakter. Platnost k 12.05.2019 15:00:00.

© 2004 - 2019 Český úřad zeměměřický a katastrální , Pod sídlištěm 1800/9, Kobylisy, 18211 Praha 8
Podání určená katastrálním úřadům a pracovištím zasílejte přímo na jejich e-mail adresu.

Verze aplikace: 5.5.5 build 0