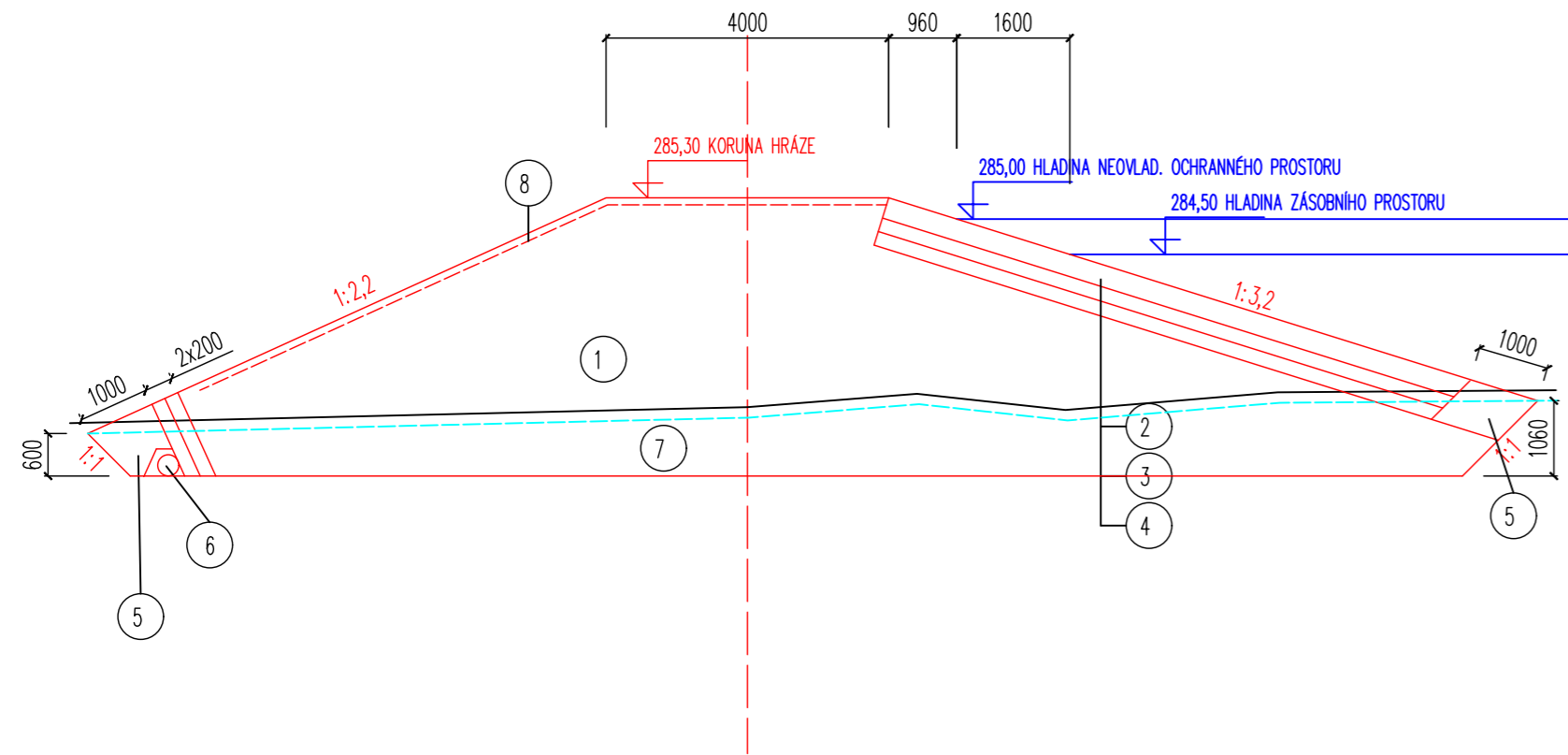
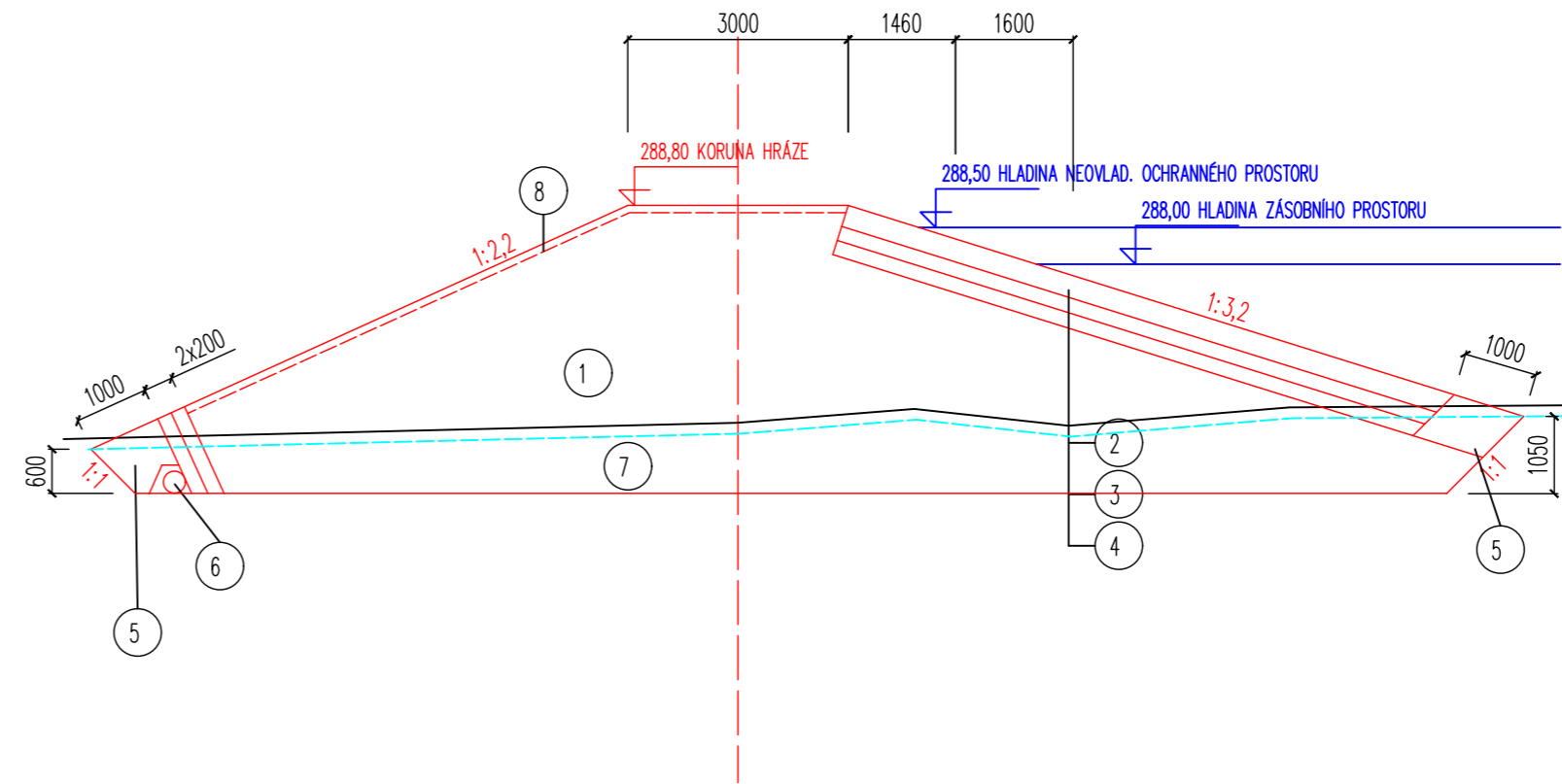


VZOROVÝ PŘÍČNÝ ŘEZ HRÁZÍ – MVN „ZA TRATÍ” – DOLNÍ




- 1 – ZEMINY TYPU CL TĚŽENÉ ZE ZÁTOPY,  $k = 1.10^{(-7)}$  AŽ  $1.10^{(-10)}$  m.s-1
- 2 – POHOZ Z LOMOVÉHO KAMENE, ZRNITOST 63 – 125 mm
- 3 – KAMENIVO, ZRNITOST 32 – 63 mm
- 4 – ŠTĚRK, ZRNITOST 16 – 32 mm
- 5 – PATKA A PATNÍ DRÉN Z LOMOVÉHO KAMENE
- 6 – PERFOROVANÉ POTRUBÍ PLAST DN 150
- 7 – SEJMUTÍ ORNICE, MOCNOST 150 mm
- 8 – OHUMUSOVÁNÍ A OSETÍ

VZOROVÝ PŘÍČNÝ ŘEZ HRÁZÍ – MVN „ZA TRATÍ” – HORNÍ



- 1 – ZEMINY TYPU CL TĚŽENÉ ZE ZÁTOPY,  $k = 1.10^{(-7)}$  AŽ  $1.10^{(-10)}$  m.s-1
- 2 – POHOZ Z LOMOVÉHO KAMENE, ZRNITOST 63 – 125 mm
- 3 – KAMENIVO, ZRNITOST 32 – 63 mm
- 4 – ŠTĚRK, ZRNITOST 16 – 32 mm
- 5 – PATKA A PATNÍ DRÉN Z LOMOVÉHO KAMENE
- 6 – PERFOROVANÉ POTRUBÍ PLAST DN 150
- 7 – SEJMUTÍ ORNICE, MOCNOST 150mm
- 8 – OHUMUSOVÁNÍ A OSETÍ

VYPRACOVAL: KLÁRA VEJVALKOVÁ	VEDOUcí BAKALÁŘSKÉ PRÁCE: Ing. VÁCLAV DAVID, Ph.D.	
KATASTRÁLNÍ ÚZEMÍ: BÍLÝ KOSTEL NAD NISOU	OBEC: BÍLÝ KOSTEL NAD NISOU	
KRAJ LIBERECKÝ	PŘEDMĚT: BAKALÁŘSKÁ PRÁCE	
AKCE:  MALÁ VODNÍ NÁDRŽ ”ZA TRATÍ”		DATUM: 05.2019
		STUPEŇ: STUDIE
PŘÍLOHA: VZOROVÝ PŘÍČNÝ ŘEZ HRAZÍ	MĚŘÍTKO: 1:100	Č.PŘÍLOHY: C4.3
		POČET A4: 3 A4