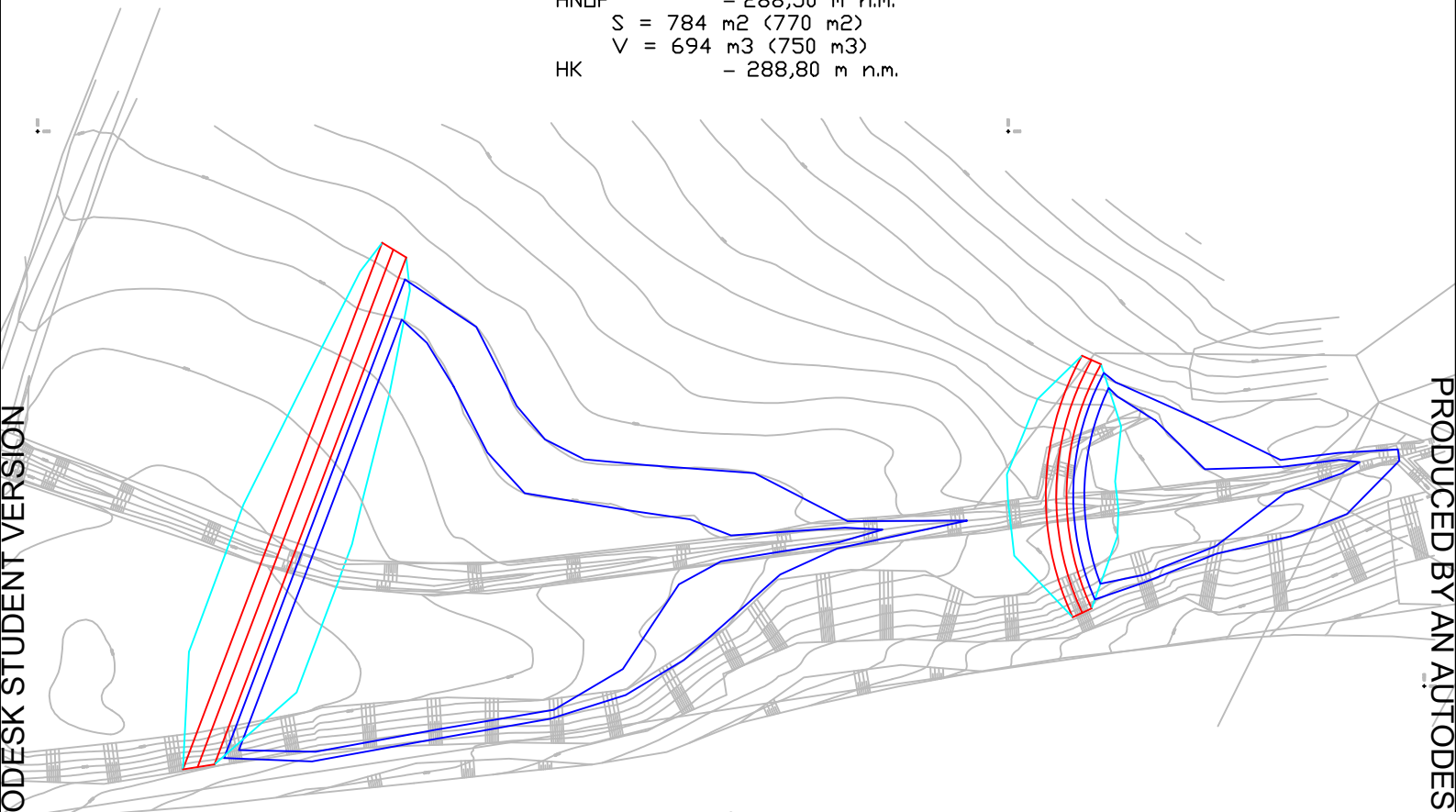


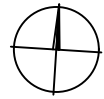
MVN „ ZA TRATÍ“ - HORNÍ (N02-VYŠŠÍ)


DND - 286,40 m n.m.
 DND TOKU - 286,10 m n.m.
 HZP - 288,00 m n.m.
 S = 469 m² (524 m²)
 V = 381 m³ (426 m³)
 HNDP - 288,50 m n.m.
 S = 784 m² (770 m²)
 V = 694 m³ (750 m³)
 HK - 288,80 m n.m.



MVN „ ZA TRATÍ“ - DOLNÍ (N1-NIŽŠÍ)

DND - 282,90 m n.m.
 DND TOKU - 282,80 m n.m.
 HZP - 284,50 m n.m.
 S = 2165 m² (2428 m²)
 V = 1723 m³ (1949 m³)
 HNDP - 285,00 m n.m.
 S = 3077 m² (3106 m²)
 V = 3034 m³ (3332 m³)
 HK - 285,30 m n.m.



VYPRACOVAL: KLÁRA VEJVALKOVÁ		VEDOUCÍ BAKALÁŘSKÉ PRÁCE: Ing. VÁCLAV DAVID, Ph.D.		
KATASTRÁLNÍ ÚZEMÍ: BÍLÝ KOSTEL NAD NISOU		OBEC: BÍLÝ KOSTEL NAD NISOU		
KRAJ LIBERECKÝ		PŘEDMĚT: BAKALÁŘSKÁ PRÁCE		
AKCE: MALÁ VODNÍ NÁDRŽ „ZA TRATÍ“				DATUM: 05.2019
				STUPEŇ: STUDIE
PŘÍLOHA: SITUACE – VARIANTA E		MĚŘÍTKO: 1:1000		Č.PŘÍLOHY: B.E
				POČET A4: A4