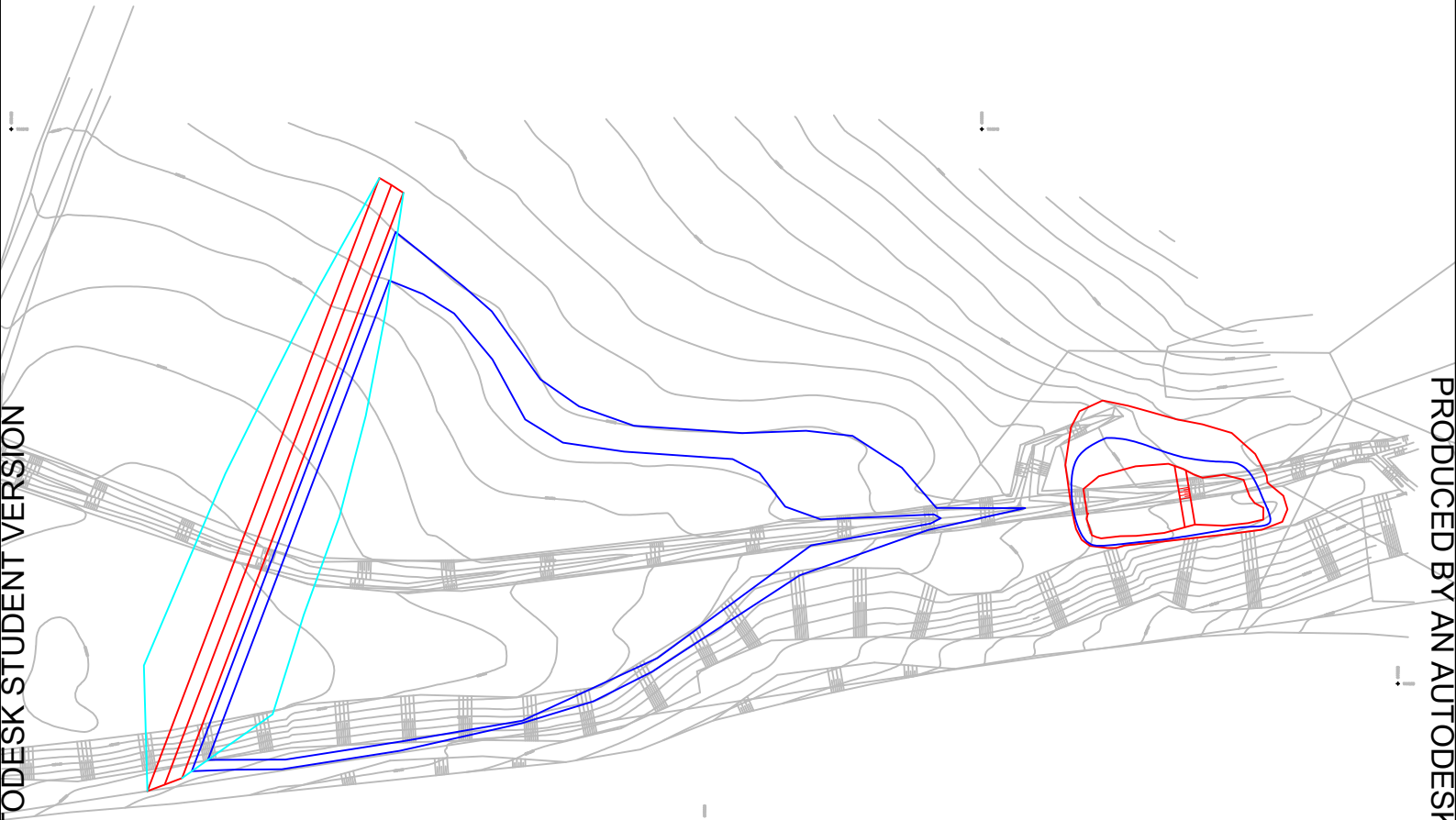


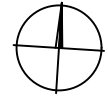
# MVN „ ZA TRATÍ“ - HORNÍ (TŮŇ-MĚLČÍ)


DNO - 286,00; 286,50 m n.m.  
 HLADINA - 287,00 m n.m.  
 S = 330 m<sup>2</sup>  
 V = 160 m<sup>3</sup>



# MVN „ ZA TRATÍ“ - DOLNÍ (N1-VYŠŠÍ)

DNO - 282,90 m n.m.  
 DNO TOKU - 282,80 m n.m.  
 HZP - 285,00 m n.m.  
 S = 3149 m<sup>2</sup> (3392 m<sup>2</sup>)  
 V = 3509 m<sup>3</sup> (3715 m<sup>3</sup>)  
 HNĎP - 285,50 m n.m.  
 S = 3993 m<sup>2</sup> (4039 m<sup>2</sup>)  
 V = 5294 m<sup>3</sup> (5573 m<sup>3</sup>)  
 HK - 285,80 m n.m.



VYPRACOVAL: KLÁRA VEJVALKOVÁ		VEDOUCÍ BAKALÁŘSKÉ PRÁCE: Ing. VÁCLAV DAVID, Ph.D.		
KATASTRÁLNÍ ÚZEMÍ: BÍLÝ KOSTEL NAD NISOU		OBEC: BÍLÝ KOSTEL NAD NISOU		
KRAJ LIBERECKÝ		PŘEDMĚT: BAKALÁŘSKÁ PRÁCE		
AKCE:  MALÁ VODNÍ NÁDRŽ „ZA TRATÍ“				DATUM: 05.2019
				STUPEŇ: STUDIE
PŘÍLOHA:  SITUACE – VARIANTA C		MĚŘÍTKO:  1:1000		Č.PŘÍLOHY: B.C
				POČET A4: A4